ΝΙΚΟΣ ΝΕΖΗΣ

ΤΑ ΕΛΛΗΝΙΚΑ ΒΟΥΝΑ

ΓΕΩΓΡΑΦΙΚΗ ΕΓΚΥΚΛΟΠΑΙΔΕΙΑ

ΤΟΜΟΣ 1

Α. Η ΕΛΛΑΔΑ

Γεωγραφία και φυσικό περιβάλλον

Β. ΝΗΣΙΩΤΙΚΗ ΕΛΛΑΔΑ

Τα ελληνικά νησιά και τα βουνά τους

Ελληνική Ομοσπονδία Ορειβασίας Αναρρίχησης
Κληροδότημα Αθ. Λευκαδίτη

ΤΑ ΕΛΛΗΝΙΚΑ ΒΟΥΝΑ

ΓΕΩΓΡΑΦΙΚΗ ΕΓΚΥΚΛΟΠΑΙΔΕΙΑ

ΤΟΜΟΣ 1

Α. Η ΕΛΛΑΔΑ

Β. ΝΗΣΙΩΤΙΚΗ ΕΛΛΑΔΑ

Βιβλιογραφικά στοιχεία της έκδοσης

Νίκος Νέζης
Τα ελληνικά βουνά. Γεωγραφική εγκυκλοπαίδεια.
Αθήνα, Ε.Ο.Ο.Α. & Κληροδότημα «Αθ. Λευκαδίτη», 2010,
σχ. 28x21 (δεμ.), τόμοι 3 (σ. 1.280), ISBN 978-960-86676-4-8 (set)

© Κειμένων - φωτογραφιών

Νίκος Κ. Νέζης
Μιαούλη 4, Ν. Βουτζάς
190 05 Νέα Μάκρη
τηλ. 22940-78362

© Χαρτών

Εκδόσεις ΑΝΑΒΑΣΗ
Διδότου 55
106 81 Αθήνα
τηλ. 210-3210152

Οι φωτογραφίες είναι του συγγραφέα, εκτός αυτών που αναφέρεται η πηγή τους (η οποία διατηρεί το ©)

ISBN 978-960-86676-4-8 (set) - ISBN 978-960-86676-5-5 (τ.1)

ΝΙΚΟΣ ΝΕΖΗΣ

ΤΑ ΕΛΛΗΝΙΚΑ ΒΟΥΝΑ

ΓΕΩΓΡΑΦΙΚΗ ΕΓΚΥΚΛΟΠΑΙΔΕΙΑ

ΤΟΜΟΣ 1

Α. Η ΕΛΛΑΔΑ

Γεωγραφία και φυσικό περιβάλλον

Β. ΝΗΣΙΩΤΙΚΗ ΕΛΛΑΔΑ

Τα ελληνικά νησιά και τα βουνά τους

Ελληνική Ομοσπονδία Ορειβασίας Αναρρίχησης

Κληροδότημα Αθ. Λευκαδίτη

ΠΕΡΙΕΧΟΜΕΝΑ

ΤΟΜΟΣ 1

ΠΡΟΛΟΓΟΣ 11

ΕΙΣΑΓΩΓΙΚΟ ΣΗΜΕΙΩΜΑ 12

Α. Η ΕΛΛΑΔΑ

ΓΕΩΓΡΑΦΙΑ & ΦΥΣΙΚΟ ΠΕΡΙΒΑΛΛΟΝ ΤΗΣ ΕΛΛΑΔΑΣ

Γεωγραφικά στοιχεία

Θέση - Όρια - Έκταση - Πληθυσμός 25
Διοικητική διαίρεση (Γεωγραφικά Διαμερίσματα - Περιφέρειες - Νομοί) 27

Μορφολογικά στοιχεία

Γενικά / Πεδιάδες - Λεκάνες - Πόλγες 29
Οροσυμπλέγματα - Ορεινά συγκροτήματα - Βουνά 30
Λίμνες - Λιμνοθάλασσες - Αλυκές - Έλη 31
Ποταμοί - Παραπόταμοι - Καταρράκτες 40
Κόλποι - Πελάγη - Θάλασσες - Νησιά 48

Γεωλογικά στοιχεία

Γεωτεκτονική δομή 51
Ορυκτός πλούτος - Ηφαίστεια - Θερμομεταλλικές πηγές 52
Σεισμοί 53
Καρστικές μορφές (φαράγγια - σπήλαια - βάραθρα) 55
Παλαιοντολογικές & απολιθωματοφόρες θέσεις 63

Κλιματολογικά στοιχεία

Θερμοκρασία - Υετός (βροχή - χαλάζι - χιόνι) 64

Χλωρίδα

Δέντρα - Θάμνοι - Θαμνοειδή - διάφορα φυτά 67

Πανίδα

Θηλαστικά - Πτηνά - Ερπετά - Αμφίβια 77

Προστατευόμενες περιοχές και στοιχεία του περιβάλλοντος

Εθνικοί Δρυμοί 91
Αποθέματα Βιόσφαιρας - Αισθητικά δάση 92
Διατηρητέα μνημεία της φύσης 93
Ιστορικοί τόποι και τόποι ιδιαίτερου φυσικού κάλλους 95
Μνημεία και τόποι παγκόσμιας κληρονομιάς - Γεωπάρκα 97
Υγροβιότοποι 98
Ειδικά προστατευόμενες περιοχές Μεσογείου - Βιογενετικά αποθέματα 99
Καταφύγια άγριας ζωής - Ελεγχόμενες κυνηγετικές περιοχές - Εκτροφεία θηραμάτων 100
Εθνικά Πάρκα - Περιοχές Οικοανάπτυξης - Περιοχές Προστασίας της Φύσης 101
Δίκτυο Natura 2000 - Κατάλογος περιοχών 102

Β. ΝΗΣΙΩΤΙΚΗ ΕΛΛΑΔΑ

Τα ελληνικά νησιά (κατά γεωγραφικές ενότητες)

Ευρετήριο νησιών 129
Τα νησιά κατά περιοχές 182
Τα μεγαλύτερα νησιά 211

Τα βουνά των νησιών (κατά γεωγραφικές ενότητες)

Ιόνια Νησιά 219
Νησιά Θάλασσας Κυθήρων 236
Νησιά Θρακικού Πελάγους 237
Νησιά ΒΑ Αιγαίου Πελάγους 242
Βόρειοι Σποράδες 257
Εύβοια 259
Νησιά Μυρτώου Πελάγους 284
Κυκλάδες 286
Δωδεκάνησα 301
Κρήτη 315

ΤΟΜΟΣ 2 : ΗΠΕΙΡΩΤΙΚΗ ΕΛΛΑΔΑ

Τα βουνά (κατά γεωγραφικές ενότητες)

Πελοπόννησος 7
Στερεά Ελλάδα 119
Θεσσαλία 233
Ήπειρος 283
Μακεδονία 353
Θράκη 469

ΤΟΜΟΣ 3 : ΟΡΕΙΝΑ ΤΟΠΩΝΥΜΙΑ

ΕΥΡΕΤΗΡΙΑ - ΠΙΝΑΚΕΣ

Ευρετήριο βουνών 7
Τα βουνά κατά περιοχές 33
Τα βουνά κατά υψόμετρο 47
Ευρετήριο κορυφών - 1 (νέες ονομασίες) 79
Ευρετήριο κορυφών - 2 (παλιές ονομασίες) 260
Ευρετήριο ορεινών οικισμών - 1 (νέες ονομασίες) 337
Ευρετήριο ορεινών οικισμών - 2 (παλιές ονομασίες) 359
Οι ψηλότεροι οικισμοί και εγκαταστάσεις 373
Μοναστήρια σε μεγάλο υψόμετρο 377
Αρχαία ιερά & μνημεία σε βουνά 379
Δασικά Χωριά 381
Ορειβατικά Καταφύγια & Ξενώνες 382
Χιονοδρομικά Κέντρα 391

ΦΩΤΟΓΡΑΦΙΕΣ (ευρετήριο) 409

ΧΑΡΤΕΣ (Βοηθήματα) 411

ΥΠΟΜΝΗΜΑ ΧΑΡΤΩΝ

- Αυτοκινητόδρομος
- Ασφαλτόδρομος με δύο πλατειές λωρίδες
- Κύριος ασφαλτόδρομος
- Κεντρικός - Δευτερεύων ασφαλτόδρομος
- Κεντρικός / Δευτερεύων χωματόδρομος
- Χωματόδρομος κακής βατότητας
- **ΛΑΜΙΑ** — Πρωτεύουσα Νομού
- **Υπάτη** — Έδρα δήμου
- **Καστανιά** — Δημοτικό Διαμέρισμα
- **Αμαλώτα** — Συνοικισμός
- Βυζαντινό / Μεταβυζαντινό Μοναστήρι
- Μοναστήρι
- Εκκλησία
- Χιονοδρομικό κέντρο
- Ορειβατικό καταφύγιο
- *1850* — Τριγωνομετρικό σημείο
- *1513* — Υψόμετρο κορυφής

Υψομετρική διαβάθμιση

- 0 - 300
- 300 - 600
- 600 - 1.000
- 1.000 - 1.500
- 1.500 - 2.000
- 2.000 - 3.000

ΟΙ ΝΟΜΟΙ ΤΗΣ ΕΛΛΑΔΑΣ

ΠΡΟΛΟΓΟΣ

Η Ελληνική Ομοσπονδία Ορειβασίας Αναρρίχησης (Ε.Ο.Ο.Α.) είναι αθλητική ομοσπονδία που εποπτεύεται, ελέγχεται και επιχορηγείται από τη Γενική Γραμματεία Αθλητισμού (Γ.Γ.Α.) και εκπροσωπεί στην Ελλάδα και στο εξωτερικό τις δραστηριότητες της ορειβασίας (αναβάσεις, ορεινή πεζοπορία, αναρρίχηση βράχου, αλπινισμός, ιμαλαϊσμός), το άθλημα της αγωνιστικής αναρρίχησης και το άθλημα του ορειβατικού σκι, ενώ ως δευτεροβάθμιο όργανο ασκεί εποπτεία σε 91 σωματεία (με πάνω από 17.000 μέλη) που είναι διασκορπισμένα σε 38 νομούς της χώρας. Επίσης, η Ομοσπονδία διαχειρίζεται το Κληροδότημα Αθ. Λευκαδίτη που «δημιουργήθηκε» το 1944 μετά το θάνατο του Αθανασίου Λευκαδίτη, ιδρυτή του προσκοπισμού στην Ελλάδα και μεγάλου ευεργέτη της ορειβασίας, που άφησε με διαθήκη του την ακίνητη περιουσία του στον Ε.Ο.Σ. (σήμερα Ε.Ο.Ο.Α.).

Ένας από τους σκοπούς της Ομοσπονδίας, αλλά και του Κληροδοτήματος Αθ. Λευκαδίτη, εκτός των καθαρά αθλητικών, είναι και η ευρύτερη διάδοση των γνώσεων των σχετικών με την ορειβασία, τα αθλήματα που εκπροσωπεί, τα βουνά και την ορεινή φύση γενικότερα. Έτσι, στο πλαίσιο των σκοπών τους, η Ομοσπονδία και το Κληροδότημα, συνεχίζοντας την εκδοτική τους δραστηριότητα των τελευταίων χρόνων αποφάσισαν να εκδόσουν το παρόν τρίτομο έργο του Νίκου Νέζη, που η αρχική έκδοσή του (1 βιβλίο) είχε γίνει προ 30 ετών.

Γνωρίζοντας ό,τι ο συγγραφέας είναι παθιασμένος με τη συνεχή συλλογή στοιχείων, την αναλυτική έρευνα και τεκμηρίωση αυτών που γράφει, το χρόνο που απαιτήθηκε για να γραφεί το βιβλίο (6 χρόνια), την επιτυχημένη κυκλοφορία των προηγούμενων βιβλίων του (13), τη συνεχή επι 40ετία ενασχόλησή του με την ορειβασία στα ελληνικά βουνά και τέλος τη σημαντική προσφορά και εμπειρία του στα ορειβατικά δρώμενα (Πρόεδρος του Α.Ο.Σ. για 2 χρόνια - Γενικός Γραμματέας της Ομοσπονδίας για 11 χρόνια κ.ά.), είμαστε βέβαιοι ότι και το παρόν ογκώδες έργο του Νίκου Νέζη θα αποτελέσει σταθμό στην ορειβατική και γεωγραφική βιβλιογραφία και θα προσφέρει τη σωστή πληροφόρηση στους τομείς που πραγματεύεται.

Δημήτρης Γεωργούλης

Πρόεδρος Ε.Ο.Ο.Α.
& Κληροδοτήματος Αθ. Λευκαδίτη

ΕΙΣΑΓΩΓΙΚΟ ΣΗΜΕΙΩΜΑ

Όπως είχα επισημάνει και στην πρώτη μορφή έκδοσης του βιβλίου το 1979, το μεγαλύτερο πρόβλημα που αντιμετώπισα και που αντιμετωπίζει ο κάθε σοβαρός μελετητής που ασχολείται με τα ελληνικά βουνά είναι ο διαχωρισμός τους και η ονοματολογία τους, που στην ουσία είναι αλληλένδετες έννοιες και καταστάσεις και η μία δεν υφίσταται χωρίς την άλλη. Ο διαχωρισμός των βουνών αρχίζει να υφίσταται από τη στιγμή που εμείς ορίσαμε ή ορίζουμε ότι αυτό ακριβώς το τμήμα του ορεινού ανάγλυφου θα έχει αυτή την ονομασία, προσδιορίζοντας ταυτόχρονα και τα όριά του, που δυστυχώς τις περισσότερες φορές δεν έχει γίνει ή γίνεται ασαφώς. Δηλαδή ο διαχωρισμός των ορεινών όγκων είναι στην ουσία περισσότερο ονοματολογικός παρά φυσικός. Το θέμα είναι η ονομασία που έχουμε δώσει ή θα δώσουμε σε έναν ορεινό όγκο να αντιστοιχεί ή να συγκλίνει, όσο το δυνατόν περισσότερο, σε μία φυσική οριοθέτηση των ποικιλόσχημων μορφολογικών μονάδων των ορεινών περιοχών.

Η δυσκολία έγκειται στο ότι είναι λίγα τα βουνά που υψώνονται μόνα τους και ξέχωρα στη γύρω περιοχή. Τα περισσότερα βουνά μας ενώνονται μεταξύ τους, σχηματίζοντας πολυκόρυφους ορεινούς όγκους και σχηματισμούς, καθαρές ή απροσδιόριστες οροσειρές και πολυσύνθετα ορεινά συγκροτήματα, και εάν δεν υπάρχουν σαφείς γεωγραφικές ενδείξεις (π.χ. χαμηλά διάσελα, εκτεταμένα οροπέδια σε μικρό ύψος, υψίπεδα, μεγάλες χαράδρες - κοιλάδες κ.ά.) ή καθιερωμένες τοπικές ονομασίες και διαχωρισμοί που να καθορίζουν, κατά κάποιο τρόπο τα όριά τους, τότε απομένει στον μελετητή να κρίνει, με βάση την ιστορική γεωγραφία, την τοπογραφική ή ακόμα και την οπτική εικόνα που παρουσιάζει ένας ορεινός όγκος, ή από τη διαφορετική γεωλογική σύσταση των επιμέρους τμημάτων του, εάν μπορεί να τον θεωρήσει ξεχωριστό βουνό με δική του ονομασία ή να τον εντάξει ως κορυφή ή ομάδα κορυφών σε κάποιον άλλο ορεινό όγκο ή συγκρότημα.

Το πρόβλημα αυτό υπάρχει γιατί όπως διαπίστωσα από την πολυετή έρευνα του θέματος, η ορεογραφία της Ελλάδας, όπως είναι γραμμένη στα διάφορα βιβλία και στις εγκυκλοπαίδειες (γεωγραφικές και γενικές) και όπως έχει αποτυπωθεί στους επίσημους χάρτες (Γ.Υ.Σ. και Ε.Σ.Υ.Ε.) είναι ελλιπής, ασαφής και σε μερικές περιπτώσεις λανθασμένη, γιατί ο χρησιμοποιούμενος σήμερα διαχωρισμός, ονοματολογία και περιγραφή των ορεινών όγκων (ορεογραφία) έγινε το 18ο και 19ο αιώνα που οι χάρτες ήταν ατελείς και μεγάλης κλίμακας. Δυστυχώς, η ορεογραφία αυτή συνεχίζεται μέχρι σήμερα και αντιγράφεται από τον ένα συγγραφέα και μελετητή στον άλλο. Άλλη, πολύ γενική, είναι η ορεογραφία που αναδεικνύεται από τους παλιούς χάρτες κλίμακας 1:300.000 ή 1:200.000 (δηλαδή αυτή που αναφέρεται στα περισσότερα βιβλία), άλλη αυτή που αναδεικνύεται από τους χάρτες 1:100.000 και άλλη, ακριβέστερη και δυσκολότερη, αυτή που αναδεικνύεται από τους σημερινούς χάρτες 1:50.000.

Εάν π.χ. ένας ξένος γεωγράφος - χαρτογράφος, μη γνωρίζοντας ή αγνοώντας την ορεογραφία της Ελλάδας όπως έχει διαμορφωθεί σήμερα, αναλάμβανε να διαχωρίσει και να καταγράψει τους ορεινούς όγκους από λεπτομερείς χάρτες και από επιτόπια έρευνα, σύμφωνα με επιστημονικά γεωγραφικά κριτήρια, ο διαχωρισμός αυτός θα ήταν πολύ διαφορετικός από τον γενικά αναφερόμενο υπάρχοντα και πιο κοντά στην πραγματικότητα. Ποιά είναι η πραγματικότητα; Αυτή που οι κάτοικοι των ορεινών περιοχών από ένστικτο, αλλά και από την τοπική παράδοση, γνωρίζουν, βιώνουν και αποδέχονται. Με αυτό το σκεπτικό πρέπει ο σημερινός ερευνητής - μελετητής να διαχωρίσει ένα σύμπλεγμα ορεινών όγκων σε επιμέρους τμήματα, λαμβάνοντας υπόψη του την παρούσα κατάσταση, διορθώνοντας λάθη, ασάφειες και παραλείψεις και υποδεικνύοντας μια σωστότερη οριοθέτηση και ονοματολογία.

Επειδή όμως υπάρχουν διαφορές αντιλήψεων και τα διάφορα λεξικά έχουν ανεπαρκή διατύπωση των εννοιών λόφος, βουνό, όρος, ορεινός όγκος, οροσειρά, ορεινό συγκρότημα και οροσύμπλεγμα (νέος όρος) με αποτέλεσμα να επικρατεί πλήρης σύγχυση, θεώρησα σκόπιμο να αναφέρω την πιο σωστή κατά τη γνώμη μου διατύπωση των εννοιών αυτών, όπως διαμορφώθηκε μετά από την 40ετή ενασχόλησή μου με την ορειβασία και τη συγγραφή σχετικών βιβλίων.

Λόφος : Φυσικό ύψωμα της επιφάνειας της γης, ομαλό ή απόκρημνο, του οποίου το ύψος από τους πρόποδες μέχρι την κορυφή του δεν ξεπερνά τα 400μ. (σχετικό μέγεθος), δηλαδή η υψομετρική διαφορά από τη γύρω του περιοχή είναι μέχρι 400μ., π.χ. Λυκαβηττός 248μ., Περατή 308μ., Τουρκοβούνια 321μ. κ.ά. Το ύψωμα όμως Κεφάλα στο Νομό Λασιθίου που ενώ έχει υψόμετρο 947μ. εντούτοις δεν καταγράφεται στα βουνά, γιατί στην πραγματικότητα είναι ένας μικρός λοφίσκος (υψομετρική διαφορά 107μ. από τη γύρω περιοχή - οροπέδιο Λασιθίου 840μ.) ή ο Άγιος Αχίλλειος με υψόμετρο 925μ. δεν καταγράφεται γιατί η υψομετρική διαφορά του από τη λίμνη Μικρή Πρέσπα (853μ.) είναι μόλις 72μ. Σε πολλά μέρη, συνήθως στα νησιά, συνηθίζεται η γενική ονομασία βουνό και για το λόφο.

Βουνό : Φυσικό ύψωμα της επιφάνειας της γης του οποίου το ύψος από τους πρόποδες μέχρι την κορυφή του ξεπερνά τα 400μ., χωρίς όμως να υπερβαίνει τα 1.000μ. (σχετικό μέγεθος), δηλαδή η υψομετρική διαφορά από τη γύρω του περιοχή είναι από 400μ. μέχρι 1.000μ. Μορφολογικά είναι περισσότερο σύνθετο από το λόφο με μεγαλύτερο όγκο και περισσότερες κορυφές, πλαγιές, χαραδρώσεις, πλατώματα κ.ά. μορφολογικά στοιχεία, π.χ. Αιγάλεω 463μ., Πάνειον 648μ., Γιούχτας 809μ. κ.ά. Βουνό συνηθίζεται να λέγεται και το όρος, π.χ. Ψηλό Βουνό 1.503μ., αλλά και ένας κάπως ανεξάρτητος μορφολογικός σχηματισμός μιας οροσειράς ή ενός ορεινού όγκου/συγκροτήματος, π.χ. Γερόντιον όρος Κυλλήνης, Καλάθιον όρος Ταϋγέτου κ.ά.

Όρος : Φυσικό ύψωμα της επιφάνειας της γης του οποίου το ύψος από τους πρόποδες μέχρι την κορυφή του ξεπερνά τα 1.000μ. (σχετικό μέγεθος), δηλαδή η υψομετρική διαφορά από τη γύρω του περιοχή είναι πάνω από 1.000μ. Συνηθίζεται η γενική ονομασία βουνό και για το όρος, αν και το βουνό είναι μικρότερου όγκου, ύψους και έκτασης. Το όρος είναι εμφανώς πιο επιβλητικό και ψηλό και με πιο σύνθετη όψη, αφού αποτελείται συνήθως από πολλές ανάγλυφες μορφολογικές μονάδες (υψώματα - κορυφές). Το όρος μπορεί να έχει μία γενική ονομασία, που έχει καθιερωθεί είτε στους χάρτες, είτε και ιστορικά, καθώς και ονομασίες των διάφορων κορυφών του, π.χ. Όλυμπος, Δίρφυς, Υμηττός κ.ά. Εάν δεν έχει μία γενική και καθιερωμένη ονομασία (σωστή ή λανθασμένη) τότε, είτε αναφέρεται με το όνομα της ψηλότερης κορυφής του, π.χ. Καλιφώνι, Καταφίδι κ.ά., αν αυτή είναι αντιπροσωπευτική του όρους και των άλλων κορυφών του, που συνήθως δεν είναι αν ο ορεινός όγκος/συγκρότημα έχει μεγάλη έκταση και πολλές κορυφές - π.χ. Αγκαθές, Αποπηγάδι, Μακρύκαμπος κ.ά., είτε (το σωστότερο) του δίνεται μία χαρακτηριστική και αποδεκτή ονομασία (συνήθως ως όρος/όρη ή βουνό/βουνά της περιοχής που βρίσκεται), π.χ. Όρη Θρυπτής, Όρη Φιλιατών, Βρομοβρυσαΐϊκα Βουνά κ.ά.

Ορεινός όγκος : Ονομασία (προσηγορία) που δίνεται συνήθως σε μεγάλης έκτασης ψηλό βουνό ή όρος με πολλές ανάγλυφες μορφολογικές μονάδες (υψώματα - κορυφές). Ταυτόσημη έννοια με το όρος.

Οροσειρά - Βουνοσειρά : Ονομασία (προσηγορία) που δίνεται σε ομάδα ορεινών όγκων και βουνών που εκτείνονται σε ευθεία, κυματοειδή ή τοξοειδή γραμμή και αποτελούν, ή φαίνονται να αποτελούν, μία γεωγραφική ενότητα. Συνήθως συνδέονται μεταξύ τους με σαφή ή χαρακτηριστικό τρόπο που αποτελεί συνάμα και το σημείο διαχωρισμού τους (ονοματολογικά). Η οροσειρά μπορεί να έχει μία γενική ονομασία, η οποία έχει καθιερωθεί (σωστά ή λανθασμένα) είτε στους χάρτες, είτε και ιστορικά, καθώς και ονομασίες των διάφορων τμημάτων της (βουνά, κορυφές κ.ά.), π.χ. Μαίναλο, Ταϋγετος, Όρη Βάλτου κ.ά. Εάν δεν υπάρχει ονομασία της οροσειράς, τότε κάθε τμήμα της που σχηματίζει έναν κάπως ανεξάρτητο σχηματισμό θεωρείται και εξετάζεται ως ξεχωριστό βουνό, π.χ. Αρμενιά - Τραχύ - Σκίαθις, ενώ δεν είναι σωστό να αναφέρεται η οροσειρά με το όνομα του ψηλότερου τμήματός της, γιατί σπάνια θα είναι αντιπροσωπευτικό όλης της οροσειράς, π.χ. Ποτίστρες (Κανάλα). Εάν δεν έχει μία γενική και καθιερωμένη ονομασία, τότε μπορεί να της δοθεί μία γενική αλλά χαρακτηριστική και αποδεκτή ονομασία (συνήθως ως οροσειρά της περιοχής που βρίσκεται), όπως και στην περίπτωση που η καθιερωμένη ονομασία είναι αποδεδειγμένα λανθασμένη, π.χ. Όρη Θεσπρωτικού, Όρη Σουλίου κ.ά. Συνηθίζεται να δίνεται (λανθασμένα) η προσηγορία οροσειρά σε οροσύμπλεγμα, πχ. Οροσειρά Πίνδου, ή σε μακρόστενο ορεινό όγκο που έχει όψη οροσειράς, ενώ πιο σωστή στην περίπτωση αυτή είναι η ονομασία κορυφοσειρά, πχ. Γεράνεια, Ζαρκόρραχη, Κερκίνη (Μπέλες) κ.ά.

Ορεινό συγκρότημα : Ονομασία (προσηγορία) που δίνεται σε μεγάλης έκτασης ορεινό όγκο, με ομάδα ή ομάδες μορφολογικών μονάδων (σχηματισμών), που συνδέονται μεταξύ τους ή είναι εμφανώς ανεξάρτητες και αποτελούν, ή φαίνονται να αποτελούν, μία γεωγραφική ενότητα με ενιαία ονομασία.π.χ. Βέρμιο, Γράμος, Πάρνηθα κ.ά. Εάν το ορεινό συγκρότημα είναι ανώνυμο στο σύνολό του, τότε μπορεί να του δοθεί μία γενική αλλά χαρακτηριστική και αποδεκτή ονομασία (συνήθως ως όρος/όρη ή βουνό/βουνά της περιοχής που βρίσκεται), π.χ. Ακαρνανικά Όρη, Βροντούς Όρη, Όρη Βυρσίνης κ.ά. Γενικά, η αναγραφή του ονόματος ενός συγκροτήματος στους χάρτες (που συνήθως γίνεται ανεύθυνα) δεν προσδιορίζει απαραίτητα την έκταση και τα όριά του. Το συγκρότημα π.χ. του Παναιτωλικού έχει μικρότερη έκταση από αυτή που καταλαμβάνει η αναγραφή της ονομασίας του στους χάρτες, ενώ αντίθετα του Βόρα έχει μεγαλύτερη έκταση.

Οροσύμπλεγμα (προτεινόμενος όρος - δεν υπάρχει στα λεξικά.) **:** Ονομασία (προσηγορία) που δίνεται σε ομάδα ή ομάδες ανεξάρτητων ή και ενωμένων με περίπλοκη διάταξη ορεινών συγκροτημάτων, οροσειρών και ορεινών όγκων τα οποία εκτείνονται σε μία περιοχή και αποτελούν, ή φαίνονται να αποτελούν, ένα γεωγραφικό σύνολο. Τα οροσυμπλέγματα, είτε έχουν καθιερωμένη στους χάρτες ή και ιστορικά ενιαία ονομασία, π.χ. Πίνδος, Ροδόπη, Καμβούνια κ.ά., είτε είναι ανώνυμα στο σύνολό τους, π.χ. οι ορεινές περιοχές της κεντρικής Ευβοίας, του κεντρικού Ζαγορίου, της Ναυπακτίας κ.ά. Το κάθε ανεξάρτητο τμήμα - μορφολογικός σχηματισμός του οροσυμπλέγματος θεωρείται και είναι ξεχωριστό βουνό.

Το άλλο μισό και ίσως σπουδαιότερο πρόβλημα, που δυστυχώς συνεχίζει να ταλαιπωρεί τους διάφορους ερευνητές - μελετητές, είναι η ονοματολογία τόσο των βουνών και κορυφών, όσο και των οικισμών. Η ονομασία (σωστή ή λανθασμένη) των ορεινών όγκων, οροσειρών και οροσυμπλεγμάτων που έχει καθιερωθεί σε χάρτες και βιβλία είναι δεσμευτική τις περισσότερες φορές, γιατί είναι βαθιά ριζωμένη στη συνείδηση, όχι τόσο των ανθρώπων που δεν έχουν σχέση ή δεν τους ενδιαφέρει η διαίρεση των ορεινών όγκων, όσο των ασχολουμένων με τα βουνά (χαρτογράφων, γεωλόγων, δασολόγων, ορειβατών κ.ά.). Επειδή σε τέτοιες περιπτώσεις δεν μπορεί να ισχύσει ένας γενικός κανόνας, γιατί η κάθε περίπτωση παρουσιάζει ιδιαιτερότητες, εξετάζεται κάθε φορά η περίπτωση λαμβάνοντας υπόψη όλα όσα αναφέρθηκαν παραπάνω στην ορολογία.

Βέβαια το πρόβλημα με την ονοματολογία των οικισμών άρχισε το 1833-1834 όταν έγινε η διοικητική διαίρεση του νέου ελληνικού κράτους και ο σχηματισμός των δήμων και εφαρμόστηκε η μετονομασία ή ο εξελληνισμός των ξένων ονομάτων των οικισμών. Εκατοντάδες άρθρα και βιβλία έχουν γραφεί από τότε για την ορθότητα ή όχι αυτής της φιλοσοφίας (έχει εφαρμοστεί και εφαρμόζεται ακόμα από τα γειτονικά κράτη). Πολλοί επιστήμονες και ερευνητές δεν συμφωνούσαν και άλλοι ήταν υπέρ της διατήρησης των τοπωνυμίων όπως έχουν διασωθεί και άλλοι ήταν υπέρ της αλλαγής ορισμένων τοπωνυμίων που θα γίνεται βέβαια, όχι από τα γραφεία, αλλά μετά από βαθιά γνώση της τοπικής ιστορίας και μετά από επιτόπια έρευνα και συζήτηση με τους κατοίκους και τοπικούς ερευνητές. Ισχυρά και σωστά επιχειρήματα διατυπώθηκαν και από τις δύο πλευρές, που ο χρόνος έδειξε ότι είχαν δίκιο περισσότερο στα παραδείγματα που ανέφεραν για την υποστήριξη της άποψής τους, παρά στην τεκμηρίωση ενός γενικού κανόνα. Το ερώτημα ήταν και είναι εάν πρέπει να αντικαθίσταται ένα τοπωνύμιο από το προηγούμενό του, πόσο καιρό ίσχυε το κάθε τοπωνύμιο, τι ποσοστό του πληθυσμού το χρησιμοποιεί ακόμα κ.ά. Εάν δεν υπήρχε παλαιότερα οικισμός ή δεν είναι γνωστή η προηγούμενη ονομασία του τοπωνυμίου τότε είναι λάθος να αλλάζει το όνομα ένός τόπου και βέβαια άλλο είναι αποκατάσταση τοπωνυμίου και άλλο είναι εξελληνισμός ή «ωραιοποίησή» του (κατά κανόνα άστοχος).

Ακρότητες βέβαια έγιναν πολλές, τόσο στη δημιουργία ανύπαρκτων τοπωνυμίων, όσο και στη διατήρηση ολοφάνερα κακόηχων και άσχετων με τη νέα πραγματικότητα. Η κατάσταση αυτή επιδεινώθηκε και από τα λάθη που γινόντουσαν λόγω απροσεξίας ή ανεπαρκούς γνώσης των υπαλλήλων (και κυρίως αυτών που μετέφρασαν τα ονόματα από τους γαλλικούς και γερμανικούς χάρτες) και μεταφέρθηκαν λανθασμένα στα Φ.Ε.Κ. και στους επίσημους καταλόγους των απογραφών του πληθυσμού.

Την κατάσταση προσπάθησαν να διορθώσουν τόσο η «Επιτροπεία προς μελέτην των τοπωνυμιών της Ελλάδος και εξακρίβωσιν του ιστορικού λόγου αυτών» (1909), όσο και τα Συμβούλια Τοπωνυμιών του Υπουργείου Εσωτερικών (1938 και 1969). Έργο του τελευταίου Συμβουλίου ήταν σύμφωνα με το ΝΔ 133/1969 : *«α. Η επιστημονική μελέτη προς εξακρίβωσιν της ορθής εκφοράς του ιστορικού λόγου και της σημασίας πασών των εν τη Ελληνική χώρα τοπωνυμιών και β. Η γνωμοδότησις περί μεταβολής των αλλογλώσσων ή των κρινομένων ως κακοφώνων ή ακαταλλήλων Ελληνικών ονομάτων διοικητικών περιφερειών, δήμων, κοινοτήτων, πόλεων, κωμών, συνοικισμών, ορέων, ποταμών, λιμνών και θέσεων εν γένει εφ' όσον δεν συνδέονται προς επίσημόν τι γεγονός της Ελληνικής ιστορίας, δι' άλλων ελλόγων ή και γενικώς παραδεδεγμένων ονομάτων, σχετιζομένων προς την ιστορίαν ή γενικώς παραδεδεγμένων ονομάτων σχετιζομένων προς την ιστορίαν, την εδαφικήν σύστασιν ή άλλας συνθήκας του συνοικισμού, της θέσεως κλπ.»* (το αποτέλεσμα ήταν να γεμίσει η Ελλάδα οικισμούς με ονομασίες Αγίων (875), δέντρων (180) κ.ά.).

Τελικά, οι διάφορες Επιτροπές και τα Συμβούλια, παρ' ότι διόρθωσαν ή αποκατέστησαν αρκετά τοπωνύμια, δεν μπόρεσαν να αποφύγουν ούτε τις ακρότητες της «επίσημης» γραφής του ονόματος των οικισμών, ούτε και ορισμένα απαράδεκτα τοπωνύμια που καθιέρωσαν και που έχουν στηλιτεύσει, τουλάχιστον ως ανιστόρητες επεμβάσεις, όλοι σχεδόν οι ερευνητές - συλλογείς τοπωνυμίων. Μεγάλη βέβαια ευθύνη φέρουν και οι προτάσεις «ιερόσυλων» και ημιμαθών κοινοταρχών και δημάρχων για αλλαγή και «εξωραϊσμό» τοπωνυμίων της περιοχής τους, διαγράφοντας με επιπολαιότητα την ιστορία του τόπου τους (μάλλον δεν την γνώριζαν) που οι διάφοροι κατακτητές σεβάστηκαν ανά τους αιώνες.

Το περίεργο είναι ότι η ίδια λανθασμένη φιλοσοφία εφαρμόστηκε και στην τελευταία διοικητική διαίρεση του 1999, όπου οι υπεύθυνοι του Υπουργείου Εσωτερικών, Δημόσιας Διοίκησης και Αποκέντρωσης αποδέχθηκαν, ενέκριναν και επέβαλαν τα «επίσημα» ονόματα των οικισμών. Ήθελα να ήξερα αυτοί οι άνθρωποι (υπάλληλοι, ανώτερα στελέχη, υπουργοί) όταν ταξιδεύουν στην Ελλάδα (μάλλον δεν ταξιδεύουν, αλλά νομοθετούν από τα γραφεία τους) θα ρωτούσαν τους ντόπιους πως περνάνε π.χ. στο Ψάριον ή στο Ψάρι; στό Μάτιον ή στο Μάτι; στο Λυγούριον ή στο Λυγουριό; στο Μανιάκιον ή στο Μανιάκι; στο Βαλτέτσιον ή στο Βαλτέτσι; στο Υψηλόν Χωρίον ή στο Ψηλό Χωριό; Χειρότερη βέβαια και από αυτές τις άστοχες ενέργειες του Υπουργείου και των διάφορων Επιτροπών και Συμβουλίων είναι και η στάση των τοπικών πολιτικών και αρχόντων που δεν αντιστάθηκαν και αποδέχθηκαν ή και πρότειναν τέτοιες βαρβαρότητες.

Μία άστοχη από γεωγραφική άποψη διοικητική διαίρεση, που γίνεται για πολιτικούς συνήθως λόγους και αφορά κατά κύριο λόγο πληθυσμό, γίνεται αιτία να ταυτίζονται με αυτήν και τα φυσικά ή τεχνητά μνημεία των περιοχών που γεωγραφικά και γεωλογικά ανήκουν αλλού. Έτσι, σε επίσημα και σοβαρά δημοσιεύματα πανεπιστημιακών και άλλων ιδρυμάτων, διεθνείς συμβάσεις, νόμους και αποφάσεις υπουργείων και άλλων φορέων καταγράφονται τα νησιά, τα βουνά, τα ποτάμια και τα δάση, τα σπήλαια, οι θερμοπηγές, οι σεισμοί και τα ηφαίστεια, καθώς και οι αρχαιότητες π.χ. των Μεθάνων, των Κυθήρων και μέρους της Αργολίδας στην Αττική, της Ευβοίας στη Στερεά Ελλάδα, των Βόρειων Σποράδων στη Θεσσαλία αλλά και στην Εύβοια. Είναι δυνατόν π.χ. οι αρχαιότητες ή τα νησιά ή οι σεισμοί των Κυθήρων και των Αντικυθήρων, να καταγράφονται στην Αττική; Αποκορύφωμα βέβαια αυτής της νοοτροπίας είναι και η ατυχής διαίρεση και υπαγωγή των περιοχών του δικτύου Natura, που έχινε από το Υ.ΠΕ.ΧΩ.Δ.Ε. και το Ε.Κ.Β.Υ. και γνωστοποιήθηκε και στην Ευρωπαϊκή Ένωση, όπου, εκτός των παραπάνω περιπτώσεων, η Θεσσαλία εντάσσεται στη Βόρειο Ελλάδα, η Ήπειρος στην Κεντρική Ελλάδα κ.ά. παράλογα. Άλλο είναι η διοικητική διαίρεση των διάφορων περιοχών της Ελλάδας και άλλο είναι η φυσική και γεωγραφική διαίρεση του ελληνικού χώρου.

Δυστυχώς, και η φιλοσοφία της Γ.Υ.Σ. στην ονοματολογία βουνών και κορυφών στο ίδιο πνεύμα κινήθηκε, με αποτέλεσμα οι χάρτες της (που δυστυχώς θεωρούνται οι επίσημοι χάρτες της Ελλάδας), είτε λόγω λανθασμένης μετάφρασης ή απόδοσης τοπωνυμίων από τους πρώτους ξένους χάρτες που αναγκαστικά χρησιμοποίησε, είτε λόγω πρόχειρης και ανεπαρκούς έρευνας, είτε από μία παράξενη συλλογιστική, είτε για να μην αναγραφούν τα ξένης προέλευσης, ή τα υποτιθέμενης ξένης προέλευσης τοπωνύμια, αναγράφουν πολλά τοπωνύμια είτε σε λάθος θέση, είτε παραποιημένα, είτε εντελώς λανθασμένα (δηλ. έχουν επινοήσει τοπωνύμια, τα περισσότερα δε είναι εξεζητημένα, αρχαιοπρεπή και χωρίς νόημα ή λογική). Βέβαια η Γ.Υ.Σ. ισχυρίζεται (βλ. Γεωγραφικό λεξικό ελληνικών τοπωνυμίων - 1998) ότι οι χάρτες της κλ. 1:50.000 έχουν μεγάλη αξιοπιστία ως προς την ονοματολογία που αναφέρουν, γιατί η καταγραφή έγινε από ειδικευμένα τοπογραφικά συνεργεία της που περιήλθαν ολόκληρο τον ελλαδικό χώρο, έχοντας ως συμβούλους τους παράγοντες κάθε περιοχής, όπως προέδρους κοινοτήτων, δασκάλους, αρχαιολόγους, δασοφύλακες και απλούς χωρικούς. Δυστυχώς όμως η καταγραφή αυτή διαφέρει και από την πραγματικότητα και από τις προηγούμενες καταγραφές και εκδόσεις χαρτών της που και για αυτές το ίδιο ισχυριζόταν.

Τραγική απόδειξη είναι οι «Πλοηγοί» της Υδρογραφικής Υπηρεσίας του Πολεμικού Ναυτικού που περιγράφουν τις ακτές της ηπειρωτικής και της νησιωτικής Ελλάδας. Διαβάζοντας οποιονδήποτε από τους 4 τόμους του «Πλοηγού» και έχοντας μπροστά σου τους αντίστοιχους χάρτες της Γ.Υ.Σ. αναρωτιέσαι που βρίσκονται αυτά που διαβάζεις. Λες και είσαι σε άγνωστο και αχαρτογράφητο τόπο. Αυτό συμβαίνει γιατί η Υ.Υ.Π.Ν. έχει καταγράψει τα τοπωνύμια είτε από παλαιότερους χάρτες της Γ.Υ.Σ. (που έχουν διαφορετική συνήθως ονοματολογία), είτε από παλιούς ή νεότερους ναυτικούς χάρτες (σωστούς ή λανθασμένους).

Αναφέρω παρακάτω ορισμένα χαρακτηριστικά παραδείγματα αναγραφής τοπωνυμίων στους χάρτες, αλλά και μερικών γεγονότων, για να δείξω τη σύγχυση που επικρατεί στις ονομασίες και στις θέσεις των διαφόρων τοπωνυμίων, τόσο από τα πολλά λάθη, όσο και από την ακατανόητη και ανεπίτρεπτη αυτή τακτική που εφαρμόζει η Γ.Υ.Σ. και άλλοι εμπλεκόμενοι φορείς.

α. Τοπωνύμια σε χάρτη της Γ.Υ.Σ. του 1934 : Μάζνι, Πότστενα, Σλίβιε στο Βαρνούντα. Στο χάρτη της του 1970 αναφέρονται Μαζί, Ράχη και Κορομηλιά αντίστοιχα, ενώ στο Φ.Ε.Κ. 19Α του 1974 που αναφέρει τα όρια του εθνικού δρυμού Πρεσπών αναγράφονται ως Μάξι, Κρανιά και Όχι. Άλλα παραδείγματα παραποίησης ή αλλαγής ή επινόησης/κατασκευής τοπωνυμίων : Αλή Μπουτούς - Τσολιάς, Αρσούμπασι - Αρσ. Βάσσης, Βάρμπα - Μεγαλέξανδρος, Βέλλια - Μέλλια, Γκαβίνα - Τυφλή, Γκόλενα - Κολώνα, Γκούρα - Στόμα, Καζάνια - Τηγάνια, Καρακόλι - Παρατηρητήριο, Κρανιά - Γράμματα, Λεστόρι - Μαλλιαρά, Μαυρόλακκος - Φεγγάρι, Όντρια - Ότρα, Τζένα - Ευγενία, Σούζο - Όρθιο, Φλυτζάνι - Καλύβια, Χούνη - Βατουριώνας κ.ά., όπως επίσης και τα τοπωνύμια με ονόματα πεσόντων στρατιωτών και αξιωματικών στο Β΄ Παγκόσμιο Πόλεμο, αλλά και αργότερα. Εννοείται ότι σε όλα αυτά τα παραδείγματα οι ντόπιοι γνωρίζουν ή τα πρώτα τοπωνύμια ή και διαφορετικά. Πάντως για όλη την Ελλάδα άλλες τοπωνυμίες ανέφεραν οι παλιοί (και όπως έχει αποδειχθεί οι πιο σωστοί) επιτελικοί χάρτες της Γ.Υ.Σ. (δεκαετία 1930), άλλες αδιανόητες ονομασίες ανέφεραν οι χάρτες της Γ.Υ.Σ. (δεκαετία 1950) και άλλες αναφέρουν οι σημερινοί χάρτες της (δεκαετία 1970 και μετά).

β. Θρυλικά τοπωνύμια των Ελληνοτουρκικών και Βαλκανικών Πολέμων, του Α΄ Παγκοσμίου Πολέμου, αλλά και της αντίστασης των Ελλήνων στην εισβολή των Ιταλών και Γερμανών το 1940-1941 δεν αναφέρονται πλέον στους χάρτες της Γ.Υ.Σ., όπως Βάλτος, Γκραμπάλα, Ιστίμπεϊ, Νταούλι, Ρουπέσκο κ.ά.

γ. Αναγράφονται μακροσκελή ονόματα ορεινών όγκων, π.χ. Παναιτωλικόν Όρος ή Παναχαϊκόν Όρος χωρίς ιδιαίτερη προσοχή με αποτέλεσμα να καταλαμβάνουν στους χάρτες περισσότερο χώρο από αυτόν που προσδιορίζουν, δημιουργώντας μεγάλη σύγχυση, όχι βέβαια στους ντόπιους, αλλά σε πολλούς επιστήμονες διάφορων κλάδων που γράφοντας διάφορα άρθρα ή βιβλία συνεχίζουν άθελά τους τη λάθος πληροφόρηση.

δ. Δίνονται γενικές ονομασίες σε βουνά, χωρίς να εξεταστεί με υπευθυνότητα εάν αυτό είναι σωστό ή όχι, όπως π.χ. Όρη Ναυπακτίας (δηλαδή όλα τα βουνά της Ναυπακτίας - το σωστό είναι Όρη Ναυπάκτου), ή Θεσπρωτικά Όρη (θα νομίζει κάποιος ότι αφορά όλα τα βουνά της Θεσπρωτίας, ενώ αφορά βουνό του Ν. Πρεβέζης - το σωστό είναι Όρη Θεσπρωτικού), ή Όρη Λιδορικίου που χάρτες της Γ.Υ.Σ. (1947 & 1988) και Ε.Σ.Υ.Ε. (1963) τα τοποθετούν σε τρεις διαφορετικές τοποθεσίες.

ε. Μεταφέρονται από τη μία έκδοση χαρτών στην επόμενη, πολλές φορές και στο ίδιο φύλλο χάρτη, τα τοπωνύμια με διαφορετική γραφή ή παραλλαγμένα, όπως Αηλιάς - Αϊλιάς, Ανάληψις - Ανάληψη, Καπέλο - Κοπέλα, Κορυφή - Κορφή, Μαλιζέζα - Μαλιζέγα, Ξηροβούνι - Ξεροβούνι, Πάδη - Πάδι, Παλαιόκαστρο - Παλιόκαστρο, Πετροκορυφή - Πετροκορφή, Πυραμίς - Πυραμίδα, Στρούγκα - Στρούγγα, Τρούλλος - Τρούλος, Τσούκκα - Τσούκα, Τούμπανο - Τύμπανο - Φωλεά - Φωλιά, Χελώνη - Χελώνα κ.ά.

στ. Δίνονται κοινά προσδιοριστικά ονόματα σε τοπωνύμια, όπως Βουναλάκι, Βουνό, Βουνοκορφή, Κορυφή, Κορυφούλα, Ορόσημο, Πυραμίδα, Ράχη, Ραχούλα κ.ά.

Βέβαια για όλη αυτή την κατάσταση δεν είναι υπεύθυνη απόλυτα η Γ.Υ.Σ. γιατί πολλά τοπωνύμια προήλθαν, είτε από τους παλιούς ναυτικούς ή γεωγραφικούς χάρτες, που χρόνια ολόκληρα προσπάθησαν διάφοροι ερευνητές να αποδώσουν ή να ταυτοποιήσουν τις διάφορες ονομασίες που αναφέρονταν, είτε από τα διάφορα οδοιπορικά περιηγητών, εμπόρων, στρατιωτικών, φιλολόγων κ.ά. που έγραψαν τις ονομασίες όπως τις άκουσαν ή νόμισαν ότι έτσι τις άκουσαν, αλλά και από τις διάφορες μεταφράσεις τους που συνήθως άλλη ονομασία έγραφε ένας μεταφραστής και άλλη ονομασία ένας άλλος. Το γεγονός είναι ότι και σήμερα εάν ένας ερευνητής πάει σε μία περιοχή για να ρωτήσει για τα τοπωνύμια, για διάφορους διαπιστωμένους λόγους (καχυποψία, άγνοια, λανθασμένη γνώση κ.ά. αιτίες) θα πάρει διαφορετικές ονομασίες σχεδόν για κάθε μικροτοπωνύμιο, ή θα του υποδειχθούν τα τοπωνύμια σε λάθος θέση (συνήθως από υπέρμετρη καχυποψία των χωρικών). Επίσης, άλλες ονομασίες συνήθως δίνουν οι βοσκοί ενός χωριού και άλλες ονομασίες οι βοσκοί του διπλανού χωριού, οι οποίες ονομασίες είναι μερικές φορές και διαφορετικές από αυτές που είχες πάρει π.χ. πριν από 30 χρόνια για την ίδια περιοχή.

Αποτέλεσμα όλων αυτών είναι οι διάφοροι επιστήμονες που γράφουν μία μελέτη (αρχαιολογική, βοτανολογική, γεωγραφική, γεωλογική, δασολογική, τουριστική) να χρησιμοποιούν τα τοπωνύμια αυτά, ή να «αναγκάζονται» να τα χρησιμοποιούν επειδή θεωρούνται «επίσημα», τα οποία βέβαια δεν ανταποκρίνονται στην πραγματικότητα, δηλαδή είναι άγνωστα στους κατοίκους των περιοχών, στους ορειβάτες και στους μελετητές που γράφουν ερευνώντας και περπατώντας το πεδίο. Στις περισσότερες μελέτες και στα σοβαρά δημοσιεύματα αναφέρεται κατά κόρον η φράση «οι ντόπιοι το ονομάζουν .....». Διαβάζεις π.χ. μελέτες (αρχαιολογικές, γεωλογικές, ιστορικές κ.ά), ή διηγήσεις παλιών περιηγητών και γεωγράφων - λαογράφων και δεν μπορείς να βρεις άκρη, γιατί τα τοπωνύμια που αναφέρει η παλιά μελέτη δεν αναφέρονται στους σημερινούς χάρτες, ούτε υπάρχει κάποιο λεξικό που να αναφέρει τα παλιά και τα νέα τοπωνύμια, ώστε να γίνει η ταύτιση για την κάθε τοποθεσία. Φανταστείτε να έχει γίνει ατύχημα (αεροπορικό ή ορειβατικό), ή να έχει εκδηλωθεί πυρκαγιά σε ένα βουνό και οι κρατικές ομάδες διάσωσης, ή οι ομάδες πυρόσβεσης να ψάχνουν αλλού, ή να μη βρίσκουν την ακριβή θέση ή τη διαδρομή και να χάνουν πολύτιμο χρόνο, επειδή στους επίσημους και ανενημέρωτους χάρτες της Γ.Υ.Σ. το τοπωνύμιο αναφέρεται σε λάθος θέση, ή δεν αναφέρεται καθόλου, ή αναφέρεται παραποιημένο, ή δεν καταγράφονται οι δρόμοι πρόσβασης. Άλλα θα τους αναφέρουν οι ντόπιοι, αλλού θα πηγαίνουν αυτοί.

Το σπουδαιότερο βέβαια και πιο επικίνδυνο είναι η πιθανή αλλοίωση της ιστορίας μας και η λάθος εκτίμηση και καταγραφή καταστάσεων και γεγονότων που θα προκύπτει στο μέλλον από τη μελέτη των τοπωνυμίων, των λανθασμένων και παραποιημένων, και από τα συμπεράσματα που θα εξάγονται από αυτή την έρευνα και μελέτη. Ας το έχουν υπόψη τους οι επόμενες γενιές ερευνητών και ιστορικών ότι πιθανώς δεν σημαίνει τίποτε και ούτε μπορεί να αποτελεί σοβαρό τεκμήριο ιστορικής και γεωγραφικής γνώσης, εάν ένα, θεωρούμενο μοναδικό, τοπωνύμιο της Αττικής ή της Πελοποννήσου (π.χ. Ζάππειον, Λυκαβητός, Καισαριανή, Κόρινθος, Μυστράς, Νέδα κ.ά.) εμφανίζεται και στα βουνά της Μακεδονίας ή της Θεσσαλίας ή της Θράκης ή της Κεφαλλονιάς, ή αναφέρονται τοπωνύμια, όπως π.χ. Οξυά στην Κρήτη (το Οξά = μυτερή κορυφή έγινε Οξυά δηλ. δέντρο ανύπαρκτο στην Κρήτη), γιατί απλούστατα μπορεί να είναι κατασκεύασμα της Γ.Υ.Σ. ή του Συμβουλίου Τοπωνυμιών του Υπουργείου Εσωτερικών.

Σε όλα αυτά βέβαια συμβάλλει και η ανύπαρκτη νεότερη έρευνα για τη γεωγραφία και ειδικότερα για την ορεογραφία κάθε περιοχής. Αν και έχουν εκδοθεί πολυτελείς και πολυσέλιδοι οδηγοί από μεγάλους εκδοτικούς οίκους, αν και έχουν γραφεί οι οδηγοί αυτοί από διακεκριμένους ειδικούς επιστήμονες, τοπικούς εκπαιδευτικούς, και δημοσιογράφους, δυστυχώς αυτά που γράφονται για τα βουνά και τα ορεινά τοπωνύμια κάθε περιοχής είναι ελάχιστα, τα περισσότερα δε λανθασμένα και σχεδόν όλα τα ίδια, γιατί είναι αντιγραφή από κάποιο παλιό οδοιπορικό, οδηγό ή εγκυκλοπαίδεια, ή από κάποια παλιά γεωγραφική και γεωλογική

μελέτη της Ελλάδας (του 18ου και 19ου αι.). Υπάρχουν έρευνες, λεπτομερείς αναφορές και φωτογραφίες για οτιδήποτε, έστω και ασήμαντο, βρίσκεται σε κάμπο ή σε παραλία, αλλά ούτε μία σημαντική έρευνα για τοπωνύμια ορεινών περιοχών. Έχουν εκδοθεί δεκάδες βιβλία για τοπωνύμια περιοχών (δυστυχώς πάντα χωρίς χάρτη), ενώ έχουν γίνει και σχετικά συνέδρια, αλλά σε όλα σχεδόν η έρευνα, μελέτη και καταγραφή σταματά σε ορισμένο ύψος, λες και πιο ψηλά δεν υπάρχουν ονόματα κορυφών, βουνών ή άλλων ορεινών περιοχών. Κρίμα. Ας μου επιτραπεί μία υπόδειξη σε μελλοντικούς μελετητές και ερευνητές τοπωνυμίων, ότι η μελέτη τους αν δεν συνοδεύεται από λεπτομερή χάρτη στον οποίο να σημειώνεται ακριβώς η θέση των τοπωνυμίων, θα είναι πάντα μισή μελέτη. Βέβαια η προμήθεια χαρτών από τη Γ.Υ.Σ. δεν ήταν ποτέ εύκολη υπόθεση γιατί τους ερευνητές και συγγραφείς τους θεωρούσε (και θεωρεί) μάλλον «προδότες και κατασκόπους» και δεν τους χορηγούσε (χορηγεί) χάρτες, αντίθετα με άλλες κατηγορίες πληθυσμού (π.χ. εργολάβους έργων). Τουλάχιστον δεν μας ψαλιδίζει πλέον τα σύνορα ή τη θάλασσα με την ακτογραμμή στους χάρτες που μας χορηγεί. Ακόμα και σήμερα, την εποχή των δορυφορικών εικόνων, δεν είναι εύκολο να σου χορηγηθούν χάρτες παραμεθορίων περιοχών (γιατί; αφού είναι ανενημέρωτοι και με στοιχεία προ 30-40 ετών, που τα περισσότερα μάλιστα είναι λανθασμένα). Και εάν μετά από σχετικές αιτήσεις και παρακάλια σου επιτραπεί να αγοράσεις διαβαθμισμένους χάρτες πρέπει να τους επιστρέψεις σε ένα χρόνο.

Επίσης, τα υψόμετρα που αναφέρουν όλοι οι χάρτες της Γ.Υ.Σ. αφορούν τα υψόμετρα που βρίσκονται τα υψομετρικά κολονάκια (τριγωνομετρικά σημεία), τα οποία σε αρκετές περιπτώσεις δεν είναι τοποθετημένα στα ψηλότερα σημεία ενός βουνού ή μιας κορυφής, αλλά χαμηλότερα και σε σημεία που είναι ορατά από μακριά, ώστε να είναι ακριβείς οι μετρήσεις του χρησιμοποιούμενου συστήματος τριγωνισμού. Είναι λάθος λοιπόν να χρησιμοποιούνται αυτά τα στοιχεία από επίσημους ή όχι φορείς ή διάφορους συγγραφείς για την κατάρτιση διάφορων καταλόγων (π.χ. τα ψηλότερα βουνά της Ελλάδας) γιατί εξ' ορισμού είναι λανθασμένα τα στοιχεία. Στο βιβλίο αναφέρονται τα υψόμετρα των βουνών και κορυφών, όπως καταγράφονται αριθμητικά ή αποτυπώνονται υψομετρικά στους νέους χάρτες της Γ.Υ.Σ. ή όπως έχουν διορθωθεί (στην περίπτωση που είναι ολοφάνερο το λάθος της Γ.Υ.Σ. - π.χ. Αίνος, Πήλιο, Αετοβούνι, Καντήλι, Θήρα κ.ά.), ή όπως έχουν μετρηθεί με έγκυρους και επιστημονικούς τρόπους από τρίτους (π.χ. υψόμετρο Μύτικα Ολύμπου).

Έχοντας υπόψη μου όλα τα παραπάνω, μελέτησα πάνω από 1.500 χάρτες (αναφέρονται στο τέλος του βιβλίου) και αντλώντας στοιχεία τόσο από αυτούς και από τις διάφορες βιβλιογραφικές πηγές, όσο και από επιτόπια έρευνα και μελέτη, λόγω της 40χρονης ορειβατικής μου δραστηριότητας, κατέγραψα με την αρμόζουσα υπευθυνότητα τα διάφορα τοπωνύμια και νομίζω ότι ο διαχωρισμός των βουνών που έκανα είναι αυτός που ανταποκρίνεται περισσότερο στην πραγματικότητα και πιστεύω ότι θα γίνει αποδεκτός από τους χρήστες και ας ελπίσουμε και από τις διάφορες Υπηρεσίες του Δημοσίου.

Στην παρούσα έκδοση του βιβλίου αναφέρονται 860 βουνά της Ελλάδας με ένα μικρό περιγραφικό κείμενο για το καθένα, όπως θέση και όρια του βουνού, γεωλογικά στοιχεία, κατάλογος κορυφών του, τυχόν υπάρχοντα καταφύγια ή χιονοδρομικά κέντρα, χλωρίδα, διαδρομές κ.ά. σχετικά. Για διευκόλυνση δε των ερευνητών, στο τέλος του βιβλίου υπάρχουν διάφορα ευρετήρια τόσο των νέων ονομασιών της Γ.Υ.Σ. (με τη γραφή τους και άσχετα αν είναι λανθασμένη ή όχι), όσο και των παλαιών ή τοπικών ονομασιών των βουνών και των κορυφών, ώστε αν κάποιος αναγνώστης γνωρίζει μόνο τη μία ονομασία να είναι εύκολο να τη βρεί και να μάθει και τις τυχόν άλλες που έχουν καταγραφεί. Ίδιας φιλοσοφίας ευρετήρια υπάρχουν και για για τους ορεινούς οικισμούς, καθώς και για τα νησιά, όπου καταγράφονται για πρώτη φορά 2.295 επώνυμα νησιά και αναφέρονται γύρω στις 3.000 ονομασίες τους. Η Υ.Υ.Π.Ν. δυστυχώς δεν ανακοινώνει ποιά και πόσα είναι τα νησιά μας με το σκεπτικό, όπως μου δηλώθηκε και από το αρμόδιο Υπουργείο, ότι δεν έχει οριστικοποιηθεί ακόμα (!) ο επίσημος κατάλογος. Επίσης, στο τέλος υπάρχουν και πίνακες με τα δασικά χωριά, τα ορειβατικά καταφύγια και τα χιονοδρομικά κέντρα που βρίσκονται στα διάφορα ορεινά συγκροτήματα.

Οι ώρες πορείας που αναφέρονται για τις διάφορες αναβάσεις στις κορυφές των βουνών είναι ενδεικτικές, έχουν υπολογιστεί ότι γίνονται χωρίς σχεδόν στάσεις (δηλαδή καθαρή πορεία) και αποτελούν το μέσο όρο πολλών παραγόντων (μικρή ορειβατική ομάδα, ομαλές καλοκαιρινές συνθήκες κ.ά.). Εάν η ομάδα που πραγματοποιεί μία ανάβαση είναι μεγάλη και ανομοιογενής (σε ικανότητες και ηλικίες), εάν γίνουν πολλές στάσεις για ξεκούραση ή φωτογράφιση, εάν ο καιρός δεν είναι καλός κ.ά., οι απαιτούμενες ώρες μπορεί να διπλασιαστούν, ή αν είναι χειμώνας να πολλαπλασιαστούν. Αντίθετα εάν η ανάβαση γίνει από 1 ή 2 εξασκημένους ορειβάτες που ο σκοπός τους θα είναι η προπόνηση και η διατήρηση της καλής φυσικής τους κατάστασης, τότε οι απαιτούμενες ώρες θα είναι λιγότερες από αυτές που αναφέρονται.

Δεκέμβριος 2009

Νίκος Νέζης

Ακρόπολη Αθηνών - Μνημείο Παγκόσμιας Κληρονομιάς

Στύλοι (κολόνες) ναού Ολυμπίου Διός και Ακρόπολη Αθηνών

Η Ακρόπολη Αθηνών από το λόφο Φιλοπάππου

Ο Παρθενώνας

Όλυμπος

Βαρδούσια

Τύμφη

Δίρφη

Αγία Σοφία Μονεμβασίας

Μονή Μολυβδοσκέπαστης

Λίμνη Εύηνου

Ο ποταμός Νέστος στην Πλατανόβρυση

ΓΕΩΓΡΑΦΙΑ & ΦΥΣΙΚΟ ΠΕΡΙΒΑΛΛΟΝ ΤΗΣ ΕΛΛΑΔΑΣ

ΓΕΩΓΡΑΦΙΚΑ ΣΤΟΙΧΕΙΑ

ΘΕΣΗ : Η Ελλάδα (Ελλάς), που αποτελεί τη νότια απόληξη της Βαλκανικής Χερσονήσου, βρίσκεται στη Ν-ΝΑ πλευρά της Ευρώπης προς τη Μεσόγειο Θάλασσα, της οποίας καταλαμβάνει το Α-ΒΑ τμήμα της. Σε σχέση με ολόκληρο τον κόσμο η Ελλάδα βρίσκεται στο βόρειο και στο ανατολικό ημισφαίριο, δηλαδή βόρεια του Ισημερινού (Equator) και ανατολικά του μεσημβρινού του Γκρήνουϊτς (Greenwich).

Το βορειότερο χερσαίο σημείο της Ελλάδας βρίσκεται σε απόσταση (ευθεία γραμμή) 5 χλμ., ΒΔ του οικισμού Ορμένιο του Ν. Έβρου.

Το νοτιότερο χερσαίο σημείο της Ελλάδας, αλλά και όλης της Ευρώπης, είναι το νότιο άκρο του ακρωτηρίου Τρυπητή της νήσου Γαύδος του Ν. Χανίων.

Το ανατολικότερο χερσαίο σημείο του ελληνικού χώρου είναι το ΒΑ άκρο της νήσου Στρογγυλή των Δωδεκανήσων, ΝΑ της νήσου Μεγίστη (Καστελλόριζο).

Το δυτικότερο χερσαίο σημείο του ελληνικού χώρου είναι το δυτικό μικροακρωτήριο της νήσου Οθωνοί (Ν. Κερκύρας) των Ιόνιων Νησιών.

Οι γεωγραφικές συντεταγμένες των ακραίων σημείων της Ελλάδας {σύμφωνα με το σύστημα ED 50 (στοιχεία Ε.Σ.Υ.Ε. / Γ.Υ.Σ.) και το Ελληνικό Γεωδαιτικό Σύστημα Αναφοράς - Ε.Γ.Σ.Α. 87 (ανεπίσημη μέτρηση)} είναι :

Βορράς	οικισμός Ορμένιο	φ 41° 45΄ 01΄΄, 622 ψ 4.623.920	L 26° 13΄ 51΄΄, 273 χ 680.350
Νότος	νήσος Γαύδος	φ 34° 48΄ 11΄΄, 470 ψ 3.850.665	L 24° 07΄ 25΄΄, 101 χ 511.039
Ανατολή	νήσος Στρογγυλή	φ 36° 06΄ 17΄΄, 602 ψ 4.011.485	L 29° 38΄ 39΄΄, 000 χ 1.007.931
Δύση	νήσος Οθωνοί	φ 39° 51΄ 11΄΄, 027 ψ 4.421.250	L 19° 22΄ 41΄΄, 047 χ 103.996

όπου φ & ψ = γεωγραφικό πλάτος (βόρεια του Ισημερινού) σε μοίρες & μέτρα (αρχή μέτρησης ο Ισημερινός) και L & χ = γεωγραφικό μήκος {ανατολικά του Γκρήνουϊτς σε μοίρες & ανατολκό μήκος σε μέτρα (αρχή μέτρησης 500.000μ. δυτικά του θεωρούμενου κεντρικού 24ου μεσημβρινού)}.

Οι γεωγραφικές συντεταγμένες του Αστεροσκοπείου Αθηνών είναι (σύστημα ED 50 - στοιχεία Γ.Υ.Σ.) :

φ 37° 58΄ 18΄΄, 680 (βόρειο) και L 23° 42΄ 58΄΄, 815 (ανατολικό).

Οι αποστάσεις (ευθεία γραμμή) των πλευρών του (νοητού) τετραπλεύρου που σχηματίζουν τα ακραία σημεία της Ελλάδας είναι (στοιχεία Γ.Υ.Σ. και σε παρένθεση Ε.Σ.Υ.Ε. / Γ.Υ.Σ.) :

από το δυτικό σημείο προς το βόρειο	(Οθωνοί - Ορμένιο)	615 χλμ.
από το βόρειο σημείο προς το ανατολικό	(Ορμένιο - Στρογγυλή)	693 χλμ.
από το ανατολικό σημείο προς το νότιο	(Στρογγυλή - Γαύδος)	523 χλμ. (522)
από το νότιο σημείο προς το δυτικό	(Γαύδος - Οθωνοί)	700 χλμ. (701)

Οι αποστάσεις (ευθεία γραμμή) μεταξύ των ακραίων σημείων του ελληνικού χώρου, δηλαδή οι διαγώνιοι του (νοητού) τετραπλεύρου, είναι (στοιχεία Γ.Υ.Σ. και σε παρένθεση Ε.Σ.Υ.Ε. / Γ.Υ.Σ.) :

από το βόρειο σημείο (Ορμένιο) προς το νότιο (Γαύδος) (ΒΒΑ - ΝΝΔ)	793 χλμ.
από το δυτικό σημείο (Οθωνοί) προς το ανατολικό (Στρογγυλή) (ΒΔ - ΝΑ)	992 χλμ. (993)

ΟΡΙΑ : Σε γενικές γραμμές ο ελληνικός χώρος ορίζεται :

ΒΔ από την Αλβανία
βόρεια από τη F.Y.R.O.M. και τη Βουλγαρία
ΒΑ από το ευρωπαϊκό τμήμα της Τουρκίας
ανατολικά από την Τουρκία (αιγιαλίτιδα ζώνη)
ΝΑ από τη Μεσόγειο Θάλασσα (Θάλασσα Λυκίας)
νότια από τη Μεσόγειο Θάλασσα (Λιβυκόν Πέλαγος)
ΝΔ από τη Μεσόγειο Θάλασσα
δυτικά από το Ιόνιον Πέλαγος

Το μήκος των ηπειρωτικών συνόρων της Ελλάδας ανέρχεται (στοιχεία Ε.Σ.Υ.Ε. / Γ.Υ.Σ.) σε 1.180,71 χλμ., εκ των οποίων 937,44 χλμ. επί ξηράς, 216,98 χλμ. επί ποταμών και 26,29 χλμ. επί λιμνών.
Συγκεκριμένα:

με Αλβανία 246,70 χλμ. (231,30 χλμ. επί ξηράς, 8,50 χλμ. επί ποταμών, 6,90 χλμ. επί λιμνών).
με F.Y.R.O.M. 256,31 χλμ. (236,74 χλμ. επί ξηράς, 0,18 χλμ. επί ποταμών, 19,39 χλμ. επί λιμνών).
με Βουλγαρία 474,70 χλμ. (458,70 χλμ. επί ξηράς, 16 χλμ. επί ποταμών).
με Τουρκία 203 χλμ. (10,70 χλμ. επί ξηράς, 192,30 χλμ. επί ποταμών).

Το μήκος των θαλάσσιων συνόρων της Ελλάδας δεν έχει μετρηθεί επίσημα. Τα εξωτερικά θαλάσσια σύνορα υπολογίζεται ότι ανέρχονται σε 2.300 χλμ. (1.242 ν.μ.) περίπου, εκ των οποίων 900 χλμ. (486 ν.μ.) στα ανατολικά, 800 χλμ. (432 ν.μ.) στα νότια και 600 χλμ. (324 ν.μ.) στα δυτικά (1 ναυτικό μίλι = 1.852μ.).

ΕΚΤΑΣΗ : Η συνολική έκταση (επιφάνεια) της Ελλάδας είναι 131.957 τ.χλμ. εκ των οποίων τα 1.500 τ.χλμ. (περίπου) είναι λίμνες, λιμνοθάλασσες, έλη και ποτάμια. Η ηπειρωτική Ελλάδα έχει έκταση 106.720 τ.χλμ. περίπου (81%) και η νησιωτική 25.237 τ.χλμ. περίπου (19%) (στοιχεία Ε.Σ.Υ.Ε. / Γ.Υ.Σ.).

Σημείωση : Η Ελλάδα καταλαμβάνει το 17,25% της έκτασης των Βαλκανίων και βρίσκεται στη 2η θέση μεταξύ των 9 Βαλκανικών κρατών (μετά τη Ρουμανία). Σε σχέση με τις 27 χώρες της Ευρωπαϊκής Ένωσης καταλαμβάνει το 3,05% και βρίσκεται στη 10η θέση (μετά τη Γαλλία, Ισπανία, Σουηδία, Γερμανία, Φινλανδία, Πολωνία, Ιταλία, Ηνωμένο Βασίλειο και Ρουμανία), ενώ σε σχέση με τα 44 κράτη της Ευρώπης βρίσκεται στη 14η θέση.

ΠΛΗΘΥΣΜΟΣ : Σύμφωνα με την εθνική απογραφή του 2001 (18-3-2001) ο πραγματικός πληθυσμός της Ελλάδας ήταν 10.964.020 κάτοικοι (5.427.682 ή 49,50% άρρενες & 5.536.338 ή 50,50% θήλεις). Στις απογραφές του 1991 (17-3-1991) ήταν 10.259.900 κάτοικοι και του 1981 (5-4-1981) ήταν 9.740.417 κάτοικοι. Ο μόνιμος πληθυσμός, που ήταν 10.934.097 κάτοικοι, χαρακτηρίζεται ως :

αστικός	8.211.646	κάτοικοι	(75,1%).
αγροτικός	2.722.451	κάτοικοι	(24,9%).
πεδινός	7.858.224	κάτοικοι	(71,9%).
ημιορεινός	2.285.884	κάτοικοι	(20,9%).
ορεινός	789.989	κάτοικοι	(7,2%).
ηπειρωτικός	9.334.648	κάτοικοι	(85,4%).
νησιωτικός	1.599.449	κάτοικοι	(14,6%) που κατανέμεται σε 128 νησιά (τα 2 σε λίμνες).

Σημείωση : Η Ελλάδα έχει το 16% του πληθυσμού των Βαλκανίων και βρίσκεται στη 2η θέση μεταξύ των 9 Βαλκανικών κρατών (μετά τη Ρουμανία). Σε σχέση με τις 27 χώρες της Ευρωπαϊκής Ένωσης έχει το 2,27% του πληθυσμού και βρίσκεται στην 9η θέση (μετά τη Γερμανία, Ηνωμένο Βασίλειο, Γαλλία, Ιταλία, Ισπανία, Πολωνία, Ρουμανία και Ολλανδία), ενώ σε σχέση με τα 44 κράτη της Ευρώπης βρίσκεται στην 11η θέση.

ΔΙΟΙΚΗΤΙΚΗ ΔΙΑΙΡΕΣΗ : Διοικητικά, η Ελλάδα χωρίζεται σε (απογραφή 2001) :

10	Γεωγραφικά Διαμερίσματα
13	Περιφέρειες
51	Νομούς
900	Δήμους
133	Κοινότητες
5.939	Δημοτικά Διαμερίσματα
190	Κοινοτικά Διαμερίσματα
13.274	Οικισμούς

Η έκταση και ο πληθυσμός των 10 γεωγραφικών διαμερισμάτων είναι :

Γεωγραφικό Διαμέρισμα	**Έκταση (τ.χλμ.)**	**Πραγματικός Πληθυσμός**	**Μόνιμος Πληθυσμός**
Αττική	3.808		
Νομαρχία Αθηνών		2.664.776	2.805.262
Νομαρχία Ανατ. Αττικής		403.918	386.067
Νομαρχία Δυτικής Αττικής		151.612	149.794
Νομαρχία Πειραιώς		541.504	553.450
Λοιπή Στερεά - Εύβοια	21.010	829.758	777.236
Πελοπόννησος	21.379	1.155.019	1.100.071
Ιόνιοι Νήσοι	2.307	212.984	209.608
Ήπειρος	9.203	353.820	336.392
Θεσσαλία	14.037	753.888	740.115
Μακεδονία	34.177	2.424.765	2.414.558
Θράκη	8.578	362.038	363.479
Νήσοι Αιγαίου	9.122	508.807	503.697
Κρήτη	8.336	601.131	594.368
Σύνολα	**131.957**	**10.964.020**	**10.934.097**

Ο πληθυσμός των 13 Διοικητικών Περιφερειών είναι :

Περιφέρεια	**Έδρα**	**Πραγματικός πληθυσμός**	**Μόνιμος πληθυσμός**
Ανατολική Μακεδονία & Θράκη (5 νομοί)	Κομοτηνή	611.067	607.162
Κεντρική Μακεδονία (7 νομοί)	Θεσσαλονίκη	1.874.214	1.876.558
Δυτική Μακεδονία (4 νομοί)	Κοζάνη	301.522	294.317
Ήπειρος (4 νομοί)	Ιωάννινα	353.820	336.392
Θεσσαλία (4 νομοί)	Λάρισα	753.888	740.115
Ιόνιοι Νήσοι (4 νομοί)	Κέρκυρα	212.984	209.608
Δυτική Ελλάδα (3 νομοί)	Πάτρα	740.506	721.541
Στερεά Ελλάδα (5 νομοί)	Λαμία	605.329	558.144
Αττική (1 νομός)	Αθήναι	3.761.810	3.894.573
Πελοπόννησος (5 νομοί)	Τρίπολη	638.942	597.622
Βόρειο Αιγαίο (3 νομοί)	Μυτιλήνη	206.121	205.235
Νότιο Αιγαίο (2 νομοί)	Ερμούπολη	302.686	298.462
Κρήτη (4 νομοί)	Ηράκλειο	601.131	594.368
Σύνολα		**10.964.020**	**10.934.097**

Σημείωση : Τα στοιχεία προέρχονται από τις Στατιστικές Επετηρίδες της Ε.Σ.Υ.Ε. Επειδή έχουν παρατηρηθεί λάθη στα επιμέρους στοιχεία, τόσο της έκτασης, όσο και του πληθυσμού, πρέπει να γίνει επανεκτίμηση από τη Γ.Υ.Σ. της έκτασης των διαφόρων χερσαίων τμημάτων και των νησιών, αλλά και της συνολικής έκτασης της Ελλάδας, που αν και θεωρείται γενικά σταθερό μέγεθος, εντούτοις είναι αρκετά μεταβλητό σε διάρκεια χρόνου.

ΟΙ 51 ΝΟΜΟΙ ΤΗΣ ΕΛΛΑΔΑΣ

Νομός	κ.α. Ε.Σ.Υ.Ε.	Έδρα	Έκταση (τ.χλμ.)	Πληθυσμός	Οικισμοί
Αιτωλίας και Ακαρνανίας	01	Μεσολόγγι	5.461	224.429	571
Αργολίδος	11	Ναύπλιο	2.154	105.770	192
Αρκαδίας	12	Τρίπολη	4.419	102.035	425
Άρτης	31	Άρτα	1.662	78.134	284
Αττικής	02	Αθήναι	3.808	3.761.810	483
Αχαΐας	13	Πάτρα	3.272	322.789	526
Βοιωτίας	03	Λεβάδεια	2.952	131.085	124
Γρεβενών	51	Γρεβενά	2.291	37.947	117
Δράμας	52	Δράμα	3.468	103.975	121
Δωδεκανήσου	81	Ρόδος	2.714	190.071	263
Έβρου	71	Αλεξανδρούπολη	4.242	149.354	173
Ευβοίας	04	Χαλκίδα	4.167	215.136	428
Ευρυτανίας	05	Καρπενήσι	1.869	32.053	184
Ζακύνθου	21	Ζάκυνθος	406	39.015	88
Ηλείας	14	Πύργος	2.618	193.288	436
Ημαθίας	53	Βέροια	1.701	143.618	110
Ηρακλείου	91	Ηράκλειο	2.641	292.489	460
Θεσπρωτίας	18	Ηγουμενίτσα	1.515	46.091	174
Θεσσαλονίκης	54	Θεσσαλονίκη	3.683	1.057.825	167
Ιωαννίνων	33	Ιωάννινα	4.990	170.239	495
Καβάλας	55	Καβάλα	2.112	145.054	146
Καρδίτσης	41	Καρδίτσα	2.636	129.541	282
Καστοριάς	56	Καστοριά	1.720	53.483	113
Κερκύρας	22	Κέρκυρα	641	111.975	309
Κεφαλληνίας	23	Αργοστόλι	904	39.488	183
Κιλκίς	57	Κιλκίς	2.519	89.056	166
Κοζάνης	58	Κοζάνη	3.516	155.324	221
Κορινθίας	15	Κόρινθος	2.290	154.624	214
Κυκλάδων	82	Ερμούπολη	2.572	112.615	632
Λακωνίας	16	Σπάρτη	3.636	99.637	436
Λαρίσης	42	Λάρισα	5.381	279.305	277
Λασιθίου	92	Άγιος Νικόλαος	1.823	76.319	328
Λέσβου	83	Μυτιλήνη	2.154	109.118	258
Λευκάδος	24	Λευκάδα	356	22.506	71
Μαγνησίας	43	Βόλος	2.636	206.995	242
Μεσσηνίας	17	Καλαμάτα	2.991	176.876	514
Ξάνθης	72	Ξάνθη	1.793	101.856	180
Πέλλης	59	Έδεσσα	2.506	145.797	132
Πιερίας	61	Κατερίνη	1.517	129.846	90
Πρεβέζης	34	Πρέβεζα	1.036	59.356	140
Ρεθύμνης	93	Ρέθυμνο	1.496	81.936	290
Ροδόπης	73	Κομοτηνή	2.543	110.828	183
Σάμου	84	Σάμος	778	43.595	223
Σερρών	62	Σέρρες	3.968	200.916	192
Τρικάλων	44	Τρίκαλα	3.383	138.047	242
Φθιώτιδος	06	Λαμία	4.441	178.771	284
Φλωρίνης	63	Φλώρινα	1.925	54.768	105
Φωκίδος	07	Άμφισσα	2.121	48.284	148
Χαλκιδικής	64	Πολύγυρος	2.918	104.894	174
Άγιον Όρος (αυτοδιοίκητο)	65	Καρυαί	336	2.262	42
Χανίων	94	Χανιά	2.376	150.387	478
Χίου	85	Χίος	904	53.408	158

ΜΟΡΦΟΛΟΓΙΚΑ ΣΤΟΙΧΕΙΑ

ΓΕΝΙΚΑ : Τα ποικιλόμορφα χαρακτηριστικά του ανάγλυφου της επιφάνειας του ελληνικού χώρου, που διαμορφώθηκαν στη διάρκεια του γεωλογικού χρόνου, είναι αποτέλεσμα της έντονης δράσης τόσο ενδογενών παραγόντων (ηπειρογένεση - ορογένεση - ηφαιστειότητα - σεισμοί), όσο και εξωγενών παραγόντων (νερά - παγετώνες - άνεμοι - θαλάσσια κύματα και ρεύματα).

Οι κύριες ελληνικές οροσειρές (αλπικές πτυχώσεις) που αναδύθηκαν κατά τις αλπικές ορογενέσεις, σχηματίζουν δύο μεγάλα ορεογραφικά τόξα, το εξωτερικό ή δυτικό (Ήπειρος - Στερεά Ελλάδα - Πελοπόννησος - Κρήτη - Δωδεκάνησα) που έχει διεύθυνση ΒΔ-ΝΑ-Α και το εσωτερικό ή ανατολικό (κεντρική Μακεδονία - ανατολική Θεσσαλία - Εύβοια - Κυκλάδες - ανατολικό Αιγαίο) που έχει διεύθυνση ΒΔ-ΝΑ-Α-ΒΑ.

Οι μεγάλες λεκάνες και τάφροι, οι οποίες σχηματίστηκαν αργότερα από τα πολλαπλά τεκτονικά ρήγματα και τις καταβυθίσεις που έγιναν μετά τις αλπικές πτυχώσεις στην Αιγηΐδα (ενιαία ξηρά που ένωνε τη Μικρά Ασία με τα Ιόνια Νησιά και αποτελούσε τον ανυψωμένο βυθό της θάλασσας της Τηθύος), δημιούργησαν στην ξηρά πεδιάδες, κοιλάδες, υψίπεδα, οροπέδια, λίμνες και ποτάμια, ενώ στην υπόλοιπη χαμηλότερη έκταση που εισχώρησαν τα νερά δημιουργήθηκαν πελάγη, θάλασσες, κόλποι, όρμοι και ακρωτήρια. Τα ψηλότερα σημεία της Αιγηΐδας που έμειναν έξω από το νερό είναι τα σημερινά πολυάριθμα νησιά.

Στην τελική διαμόρφωση του ανάγλυφου σημαντικό ρόλο έπαιξε η αποσάθρωση και η διάβρωση, λόγω της φύσης των πετρωμάτων που το συνιστούν.

Τα κύρια στοιχεία του ανάγλυφου, τα οποία δίνουν και τη γενική μορφολογική εικόνα της Ελλάδας, είναι οι πεδιάδες και οι λεκάνες, τα ορεινά συγκροτήματα και τα βουνά, οι λίμνες και τα ποτάμια, οι θάλασσες και οι πολυσχιδείς ακτές.

ΠΕΔΙΑΔΕΣ - ΛΕΚΑΝΕΣ - ΠΟΛΓΕΣ

Πελοπόννησος : Αμαλιάδος, Αράξου, Άργους, Λεχαινών, Μαλωλάδος, Μαντίνειας, Ορχομενού, Στυμφαλίας, Τεγέας, Φενεού

Στερεά Ελλάδα : Αγρινίου, Αιτωλικού, Άμφισσας, Δερβενοχωρίων, Δομοκού, Θηβών, Κατούνας, Κωπαΐδας, Λαμίας, Μεγάρων, Μεσογείων, Ξυνιάδας

Θεσσαλία : Αλμυρού, Βελεστίνου, Καλλιπεύκης, Καρδίτσας, Κάρλας, Καρυάς, Λάρισας, Τρικάλων, Τυρνάβου, Φαρσάλων

Ήπειρος : Άρτας, Ιωαννίνων, Καλαμά, Κόνιτσας, Λαψίστας, Παραμυθιάς, Φαναρίου (Αχέροντα), Φιλιατών

Μακεδονία : Αγγίτη, Αλεξάνδρειας, Αξιού, Αριδαίας, Γιαννιτσών, Δράμας, Ηράκλειας, Ελευθερούπολης (τενάγη Φιλίππων), Κατερίνης, Κάτω Νευροκοπίου, Κιλκίς, Κοζάνης, Λαγκαδά, Μυγδονίας, Νιγρίτας, Πολυκάστρου, Πτολεμαΐδας, Σερρών, Σιδηροκάστρου, Σίνδου, Στρυμώνα, Χρυσούπολης

Θράκη : Αβδήρων, Άρδα, Έβρου, Κομοτηνής, Ξάνθης, Ξυλαγανής, Ορεστιάδος, Τυχερού, Φερών

Ιόνια Νησιά : Λευκίμμης Κέρκυρας

Εύβοια : Δύστου, Ιστιαίας, Καρύστου, Ψαχνών

Κρήτη : Ακρωτηρίου, Βάμου, Ζίρου, Ηρακλείου, Ιεράπετρας, Καθαρού, Κισσάμου, Λασιθίου, Μεσαράς, Νίδας, Ομαλού, Ρεθύμνου, Σητείας, Χανίων

Σημείωση : Αναφέρονται και οι παραλίμνιες, καθώς και οι παραποτάμιες εκτάσεις (συνήθως καλλιεργήσιμες)

ΟΡΟΣΥΜΠΛΕΓΜΑΤΑ

Πελοπόννησος : Πάρνων - Ταΰγετος - Όρη κεντρικής και βόρειας Πελοποννήσου

Στερεά Ελλάδα : Όρη Αγράφων - Παναιτωλικό/Τριανταφυλλιά - Ορεινή Ναυπακτία - Ελικώνας - Βαρδούσια

Θεσσαλία : Νότια Πίνδος - Όρη Αγράφων - Αντιχάσια - Χάσια - Καμβούνια

Ήπειρος : Βόρεια Πίνδος - Όρη Κεντρικού Ζαγορίου

Μακεδονία : Βόρεια Πίνδος - Καμβούνια - Βόρας/Πίνοβο/Τζένα - Δυτική Ροδόπη - Κεντρική Ροδόπη

Θράκη : Κεντρική Ροδόπη - Ανατολική Ροδόπη - ΝΑ Ροδόπη

Εύβοια : Όρη κεντρικής Ευβοίας

Κρήτη : Όρη Λασιθίου ή Λασιθιώτικα Βουνά - Λευκά Όρη/Βολακιάς κ.ά. βουνά

ΟΡΕΙΝΑ ΣΥΓΚΡΟΤΗΜΑΤΑ - ΒΟΥΝΑ

Περιοχή	μέχρι 1.000μ.	1.000μ.-2000μ.	Πάνω από 2.000μ.	Σύνολο
Πελοπόννησος	77	92	5	174
Στερεά Ελλάδα	83	78	11	172
Θεσσαλία	31	36	7	74
Ήπειρος	39	42	9	90
Μακεδονία	34	54	17	105
Θράκη	13	8	-	21
Ιόνια Νησιά	22	5	-	27
Νησιά Θάλασσας Κυθήρων	1	-	-	1
Νησιά Θρακικού Πελάγους	-	2	-	2
Νησιά ΒΑ Αιγαίου Πελάγους	18	5	-	23
Βόρειοι Σποράδες	4	-	-	4
Εύβοια	24	11	-	35
Νησιά Μυρτώου Πελάγους	3	-	-	3
Κυκλάδες	23	2	-	25
Δωδεκάνησα	27	2	-	29
Κρήτη	49	22	4	75
Σύνολο	**448**	**359**	**53**	**860**

ΛΙΜΝΕΣ ΚΑΙ ΛΙΜΝΟΘΑΛΑΣΣΕΣ

Μεγάλες φυσικές λίμνες (20)

Όνομα λίμνης	Έκταση*	Βάθος*	Υψόμ.*	Περιοχή
Τριχωνίς ή Τριχωνίδα	96	58	15	Στερεά Ελλάδα
Βόλβη ή Μπεσικίων	70	22	40	Μακεδονία
Βεγορίτις ή Βεγορίτιδα	54	50	535	Μακεδονία
Βιστωνίς ή Βιστονίδα	45	3	0	Θράκη
Μικρή Πρέσπα (ελλην.)	42	8	850	Μακεδονία
Μεγάλη Πρέσπα (ελλην.)	38	50	850	Μακεδονία
Καστοριάς ή Ορεστιάδα	28	7	620	Μακεδονία
Υλίκη ή Λικέρι	22	38	80	Στερεά Ελλάδα
Παμβώτις ή Ιωαννίνων	19	7	470	Ήπειρος
Δοϊράνη (ελλην.)	15	9	145	Μακεδονία
Αμβρακία	14	40	55	Στερεά Ελλάδα
Λυσιμάχεια ή Λυσιμαχία	12	9	15	Στερεά Ελλάδα
Παραλίμνη ή Ουγγρία	12	27	60	Στερεά Ελλάδα
Πετρών	12	3	570	Μακεδονία
Βουλκαρία ή Βουλκαριά	10	2	0	Στερεά Ελλάδα
Οζερός	10	9	25	Στερεά Ελλάδα
Χειμαδίτις ή Χειμαδίτιδα	9	2	590	Μακεδονία
Κορώνεια ή Λαγκαδά	8	1	40	Μακεδονία
Δύστου ή Δύστος	5	3	15	Εύβοια
Στυμφαλία	4	4	600	Πελοπόννησος

Μικρές φυσικές λίμνες (78)

Αβιλαριά Παλιάμπελων - Άβυθος (β. 11μ.) & Άκωλη Κεφαλλονιάς - Αγίου Νικολάου Λασιθίου (β. 67μ.) - Αλκυονία ή Λέρνη Αργολίδας - Αρχάγγελου Πέλλας
Βάλιτσα Λεσινίου - Βδελλολίμνη Σαμοθράκης - Βουλιαγμένη Αττικής - Βουλίστα Θεσπρωτίας - Βούντιμα Πάρνηθας - Βρομολίμνη Πρεσπών - Βρομολίμνη Φθιώτιδας - Βυζούλη Άρτας
Γαβού Παλιάμπελων - Γαβρολίμνη (1-2) Κέρκυρας - Γαϊδαράνα Κέρκυρας - Γενναδίου Ρόδου - Γέργερης Ηρακλείου - Γιαλινά (1-2) Κέρκυρας - Γρεβενίτι Ιωαννίνων - Γυναίκα Έβρου
Ζάζαρη ή Λάζαρι Φλώρινας (2)* - Ζαραβίνα ή Δελβινακίου (β. 32μ.) - Ζερβάτη (1-2) Καραβόμυλου Κεφαλλονιάς - Ζηρός Φιλιππιάδας (β. 70μ.) - Ζιρέλια ή Ζιλέρια (1-2) Αλμυρού
Ισμαρίδα ή Μητρικού Ροδόπης (2)*
Καθαρόμπαρα Ν. Πόρων - Καραβόμυλου Κεφαλλονιάς - Κουμουνδούρου Αττικής - Κουνουπίνα Κέρκυρας - Κουρνά Χανίων (β. 27μ.) - Κωνστάντιου Άρτας
Λάκκα Μονής Αγνούντος Αργολίδας - Λάρυμνας Βοιωτίας - Λιμνοπούλα ή Χότχοβα Παραμυθιάς (1,4)* - Λινοβρόχι Βόνιτσας - Λινοβρόχι Παλιάμπελων
Μαγγάνου Νεάπολης Λακωνίας - Μαραντοχωρίου Λευκάδας - Μαυρόλιμνη Μεσσηνίας - Μαυρόμπαρα Κασσάνδρας - Μεγάλη Λίμνη Χρυσούπολης - Μεγάλο Λινοβρόχι Βόνιτσας - Μελισσάνη (λιμνοσπήλαιο) Κεφαλλονιάς - Μικρό Λινοβρόχι Βόνιτσας - Μπερτάνου Κέρκυρας
Νάνων Έμπωνα Ρόδου - Νερατζιώνας Νεάπολης Λακωνίας - Νυμφών Έβρου (2)*
Πηγών Αγίας Βαρβάρας Δράμας - Πηγών Αγίου Δημητρίου Λεσινίου - Πηγών Αραβησσού Γιαννιτσών - Πηγών Ευρώτα - Πηγών Λούρου (Βυρός) - Πλατανάκι Άρτας - Ποδοβίνισσα Κατούνας - Πρέβελης (ή Κουρταλιώτη) Ρεθύμνου - Πρόκοπου Αχαΐας (3)* - Προντάνη Θεσπρωτίας
Σαγιάδας Θεσπρωτίας (1-6) - Σκέπη Δ. Έβρου - Σκοτεινή Κέρκυρας - Σκρα Κιλκίς
Τσεκούρι Δ. Έβρου - Τσισμούρκα Όσσας Θεσσαλονίκης - Τσουκαλού Άρτας
Φουντάνα Κέρκυρας

* βλ. ορεινές λίμνες και σημείωση στο τέλος του κεφαλαίου

Τεχνητές λίμνες (από φράγματα Δ.Ε.Η.) (17)

Όνομα λίμνης	Έκταση*	Υψόμ.*	Ύψος φράγματος	Περιοχή - Ποταμός
Κρεμαστών	80 - 68	280-230	160	Στερεά Ελλάδα - Αχελώος
Πολυφύτου	74 - 56	290	112	Μακεδονία - Αλιάκμων
Καστρακίου	28 - 26	150-140	95	Στερεά Ελλάδα - Αχελώος
Πλαστήρα	25 - 22	790	83	Θεσσαλία - Ταυρωπός
Πουρναρίου 1	20 - 18	120	88	Ήπειρος - Άραχθος
Πουρναρίου 2	2	100	23	Ήπειρος - Άραχθος
Θησαυρού	18	380	175	Μακεδονία - Νέστος
Πηγών Αώου	11 - 9	1.340	78	Ήπειρος - Αώος
Στράτου	8	70	26	Στερεά Ελλάδα
Άγρα ή Νησίου	6	480	4	Μακεδονία - Άγρας
Σφηκιάς-Λογγά	5	150	82	Μακεδονία - Αλιάκμων
Γρατινής	3	150	53	Θράκη - Αμυγδαλόρεμα
Λάδωνα	3	420	56	Πελοπόννησος - Λάδων
Πλατανόβρυσης	3	220	95	Μακεδονία - Νέστος
Ασωμάτων	2	90	52	Μακεδονία - Αλιάκμονας
Αγίας Βαρβάρας	1	100	;	Μακεδονία - Αλιάκμονας
Λούρου	0,1	100	18	Ήπειρος - Λούρος

Μεγάλες τεχνητές λίμνες - Ταμιευτήρες (8)

Κερκίνη	71 - 46	30	39	Μακεδονία
Κάρλας	38	50	;	Θεσσαλία
Πηνειού	20	90	50	Πελοπόννησος
Μόρνου	12	430	126	Στερεά Ελλάδα
Σμόκοβου	8	370	100	Θεσσαλία
Εύηνου	3	510	127	Στερεά Ελλάδα
Μαραθώνα	3	200	50	Στερεά Ελλάδα
Τάκα	3	650	13	Πελοπόννησος

Μικρές τεχνητές λίμνες - Ταμιευτήρες/Λιμνοδεξαμενές (80)

Αγίας Βαρβάρας Βέροιας - Αγίας Τριάδας Πάρνηθας (1-2) - Αγιάς Χανίων - Αγίου Κηρύκου Ικαρίας - Αγ. Νεκταρίου Κω - Αιμιλιανού Γρεβενών - Αίπους Χίου - Αμαρίου Ρεθύμνου - Αμουργελών Ηρακλείου Αντριάδενες Αμοργού - Απολακκιάς Ρόδου - Αρμολίων Χίου - Αρτζάν Κιλκίς - Άτσακας Ρόδου
Βάλτα Ζαγκλιβερίου Θεσσαλονίκης - Βαρδαμπά Ολύμπου - Βικίου Χίου - Βρανά Μαραθώνα - Βυθού Βοΐου
Γαλήνης (Άρδα) Έβρου - Γκιόλα Πάϊκου - Γεωργιούπολης Χανίων - Γιτάνης (Ράγιου) Θεσπρωτίας
Δεσκάτης Γρεβενών - Δόξα Κορινθίας
Εγγαρών Νάξου - Ερεσού Λέσβου
Ζαρού ή Βότομου Ηρακλείου - Ζυφιά Χίου
Θέρμης Θεσσαλονίκης
Κάμπου Πάτμου - Κατάκαλης ή Καραβίδας Γρεβενών - Κατάφυτου Δράμας - Κεραμίου Λέσβου - Κεφαλόβρυσου Ελασσόνας - Κιόλια Μεγίστης - Κοντιά Λήμνου - Κρουσίων Κιλκίς
Λευκογείων Δράμας - Λιβαδίων Αστυπάλαιας - Λόφου Ολύμπου
Μαού Άνω Μεράς Μυκόνου - Μαραθίου Μυκόνου - Μαραθόκαμπου Σάμου - Μάτι Τυρνάβου - Μεσσαριάς Κω Μικρόπολης Δράμας - Μουντέ ή Βάθες (1-2) Ικαρίας - Μπραμιανών Λασιθίου - Μυλοπότα Ίου
Ορυχείων/Μεταλλείων : Αλιβερίου Ευβοίας - Δερβενοχωρίων Βοιωτίας - Μαντουδίου Ευβοίας (1-4) - Μεγαλόπολης - Μήλου (1-2) - Τρούπι Ευβοίας (1-5)
Παρτίρων Ηρακλείου - Πέζι ή Προφήτη Ηλία Ικαρίας - Πέτρας Λέσβου - Πηγής (Μεταλλείου) Αξιούπολης
Ρόγγια Μυτιληνιών Σάμου
Σκαλοχωρίου Λέσβου - Σκαμνιάς Ολύμπου (1-2) - Σκολώνα Ρόδου - Στενής Τήνου - Στημένια Καλύμνου
Τυχερού Έβρου
Φανερωμένης Ηρακλείου - Φανερωμένης Νάξου

Λιμνοθάλασσες και Αλυκές (125)

(έκταση σε τ.χλμ.)

Πελοπόννησος : Αλυκή Αιγίου - Αράξου ή Καλογριάς (3,8) - Βερβερόντα Αργολίδας - Βιβάρι ή Κουτσαμπός Δ. Ευρώτα - Γιάλοβας ή Διβάρι Μεσσηνίας (1,5) - Δρέπανου Αργολίδας - Θερμησίας Αργολίδας - Καϊάφα Ηλείας (1,7) - Κάπαρι ή Ποτόκια Αργολίδας - Κοτυχίου ή Κοτύχι ή Νέβυθος Ηλείας (6,5) - Κουμπούρνα Αργολίδας - Μουστός/Μουστού Αρκαδίας - Σαχτούρη Αργολίδας - Στρογγυλή ή Πούντας Βάτικων Λακωνίας

Στερεά Ελλάδα : Άγριλος (Μενιδίου) ΒΑ Αμβρακικού (1,4) - Αιτωλικού (16 & β. 29μ.) - Αλυκή Μεσολογγίου - Αλυκή Ξηρονομής - Αταλάντης ή Βουρλιάς (1) - Βόνιτσας ή Μυρτάρι νότιου Αμβρακικού - Γουρνοπούλες Αιτωλ/νίας (4,3) - Ηραίου ή Βουλιαγμένης (1,5 & β. 48μ.) - Θολής Μεσολογγίου (45) - Κατάφουρκο ανατ. Αμβρακικού - Κλείσοβας (22) - Κοκκάλα Ακτίου - Μεσολογγίου (100) - Ρούγας Παλιάμπελων Ν. Αμβρακικού - Σαλτίνη/Σαλίνη Άκτιου (2) - Σκαντζόχοιρου Αιτωλ/νίας (2,1) - Σουβάλας Φθιώτιδας - Τάπια Ακτίου - Ωρωπού Αττικής

Θεσσαλία : Λιβάρι Δ. Πηνειού - Λιχούρας Πτελεού - Σκλήθρα Δ. Πηνειού - Στομίου Δ. Πηνειού

Ήπειρος : Αυλερή ΒΔ Αμβρακικού - Βαθύ ΒΔ Αμβρακικού - Βατάτσα Δ. Καλαμά - Γκαβοβιάννη ΒΔ Αμβρακικού - Καλόγηρος βόρειου Αμβρακικού - Κόφτρα Β. Αμβρακικού - Λογαρού βόρειου Αμβρακικού (17) - Λούτσα-Παπαδιά Δ. Καλαμά - Μάζωμα ΒΔ Αμβρακικού (2) - Παλιομπούκα Β. Αμβρακικού - Πωγωνίτσα ΒΔ Αμβρακικού - Ρηχό Δ. Καλαμά - Ροδιά ΒΔ Αμβρακικού (11,5) - Σακουλέ(τ)σι Β. Αμβρακικού - Σκάλα Σαγιάδας - Τσοπέλι ΒΔ Αμβρακικού - Τσουκαλιό ΒΔ Αμβρακικού (12)

Μακεδονία : Αγιάσματος ή Κούμπουρνο Δ. Νέστου (3,8) - Αγίου Μάμα Χαλκιδικής (3) - Αλυκή Αγγελοχωρίου ή Μεγάλου Εμβόλου Θεσσαλονίκης - Αλυκή Κίτρους ή Πύδνας (4,2) - Βαλτούδα εκβ. Στρυμόνα - Βάσσοβας Δ. Νέστου (1,2) - Βουρβουρού Σιθωνίας - Επανομής Θεσσαλονίκης - Ερατεινού Δ. Νέστου (3,4) - Καλοχωρίου Θεσσαλονίκης - Κεραμωτής Δ. Νέστου (1) - Κοκκάλας Δ. Νέστου (14) - Κουφός ή Πόρτο Κουφό - Μοναστηρακίου Δ. Νέστου - Χαϊδευτού Δ. Νέστου (1)

Θράκη : Αλμυρή Ιμέρου Ροδόπης - Αλυκή ή Μέση Ροδόπης (2,8) - Αλυκή Ιμέρου Ροδόπης - Αρμύρα Ξάνθης - Αρωγή ή Καρατζά ή Μαυρολίμνη Ροδόπης (1,6) - Έλος Ροδόπης (2,3) - Λάγος ή Νταλιάνι Ροδόπης (1,4) - Λακί ή Αυγανών Δ. Έβρου - Λάφρη Ξάνθης (1,4) - Λαφρούδα Ξάνθης - Λίμνη ή Λιμνότοπος Ροδόπης - Μαγγάνων Δ. Νέστου - Μονολίμνη ή Παλούκια Δ. Έβρου (1,8) - Νέας Κεσσάνης Ξάνθης - Ξηρολίμνη ή Φαναρίου Ροδόπης (1,6) - Πτελέα Ροδόπης (2,8)

Ιόνια Νησιά : Αβλέμων Λευκάδας (6,3) - Άκωλη Κέρκυρας - Αλυκές Λευκάδας (1-2) - Αλυκή Κατασταρίου Ζακύνθου - Αλυκή & λ/θ Λευκίμμης Κέρκυρας - Αντινιώτη Κέρκυρας - Αυλάκι Κέρκυρας - Βρομολίμνη Κέρκυρας - Ιβάρι Λευκάδας (3,2) - Κορισσία Κέρκυρας (3,7) - Κούταβος Κεφαλλονιάς (1,2) - Χαλκιόπουλου Κέρκυρας (1,4)

Νησιά Β & ΒΑ Αιγαίου Πελάγους : Αγίου Ανδρέα Μικρή και Μεγάλη Σαμοθράκης - Αλυκή Καλλονής Λέσβου (3,2) - Αλυκή & λ/θ Λήμνου (5,9) - Αλυκή Πολιχνίτου Λέσβου - Αλυκή Ψιλής Άμμου Σάμου - Αλυκούδι Λέσβου - Μέσων Αγίας Παρασκευής Λέσβου (1) - Παρακοίλων Λέσβου - Σιγρίου Λέσβου

Β. Σποράδες : Αγίου Γεωργίου Σκιάθου - Κουκουναριών Σκιάθου

Εύβοια : Αλμυρή Β. Εύβοιας - Μεγάλο Λιβάρι Ιστιαίας - Μικρό Λιβάρι Ιστιαίας

Κυκλάδες : Αγίου Προκοπίου Νάξου - Αλυκή Κιμώλου - Αλυκή Μήλου - Αλυκή Νάξου - Νάουσας Πάρου - Ριβάρι Μήλου

Δωδεκάνησα : Αλυκή & λ/θ Τιγκακίου Κω - Αλυκή Πάτμου

Κρήτη : Αλυκή & λ/θ Ελούντας Λασιθίου (3,5)

Περιοδικές λίμνες - λούτσες* & Έλη (78)

Πελοπόννησος : Αστερίου Δ. Ευρώτα* - Βαλαριό Αργολίδας* - Λάμιας Αχαΐας

Στερεά Ελλάδα : Γεροπόρος Λεσινίου Αιτωλ/νίας (1,7) - Κατούνας Αιτωλ/νίας - Ρούστας Μαχαιρά Αιτωλ/νίας* - Σχινιά Αττικής

Θεσσαλία : Μπάρα Ολύμπου - Σούρπης ή Νιες Μαγνησίας

Ήπειρος : Αμμουδιάς εκβ. Αχέροντα (3,5) - Βαλαντοράχου Πρεβέζης - Καλλιθέας Ιωαννίνων* - Καλοδικίου ή Βάλτος Μαργαριτίου (3,5) - Κανέτα Θεσπρωτίας* - Κουκλιών Ιωαννίνων - Κυρα Παναγιά Θεσπρωτίας* - Μεσοβουνίου Θεσπρωτίας* - Παλαιοκάστρου Θεσπρωτίας* - Πέτρας ή Γλυκός Βάλτος Πρέβεζας (30)

Μακεδονία : Αγαθούπολης Δ. Αλιάκμονα (8) - Αρτζάν Κιλκίς (2,8) - Γεράνι Φυλακών Κασσάνδρας* - Εκβολών Χαβρία Χαλκιδικής* - Επανομής (γύρω από τη λ/θ)* - Μεσονήσι ή Λιβαδάκι Φυλακών Κασάνδρας - Μοιράς ή Βάλτα Χαλκιδικής (1,5) - Παλιούρων Νέας Μηχανιώνας* - Πικρολίμνη Κιλκίς (4,3)* - Τριστινίκας Σιθωνίας*

Θράκη : Μακάριου Ξάνθης*

Ιόνια Νησιά : Κεριού ή Βάλτος Ζακύνθου* - Λιβάδι Κεφαλλονιάς - Μάρκου Κέρκυρας*

Νησιά Β & ΒΑ Αιγαίου Πελάγους : Αγίου Θεράποντα Λέσβου - Ασπρόκαβος Λήμνου - Ασπρολίμνη Λήμνου* Αχλαδερής Λέσβου - Βούβαρη Λέσβου - Γλυφάδας Πυθαγορείου Σάμου - Διαπόρι Λήμνου - Ελάφι Σιγρίου Λέσβου - Ευρειακής Λέσβου - Κεραμίου Λέσβου - Κόφκη ή Λιβάδι Σαμοθράκης* - Λάρσος Λέσβου - Λιθίου Χίου - Μεγάλη Λίμνη Αγιάσου Λέσβου (1,2)* - Μεσόκαμπου Σάμου - Μικρή Λίμνη Βασιλικών Λέσβου - Ντίπι Λέσβου - Παρακοίλων Λέσβου - Σκαλοχωρίου Λέσβου - Φακού Λήμνου - Χαραμίδα Λουτρών Λέσβου - Χορταρολίμνη ή Χορτάρω Λήμνου (2)

Εύβοια : Αυλιακή Β. Εύβοιας* - Βάλτος - Γιάλτρων - Φλέγα ή Σχίνος Β. Εύβοιας* - Ψαχνών

Κυκλάδες : Αγιασσού Νάξου - Αγίου Μηνά Κιμώλου - Ατένι Άνδρου - Αχιβαδολίμνη ή Χιβαδολίμνη Μήλου* - Γλυφάδας Νάξου - Καλαντού Νάξου - Κολυμπήθρα Τήνου - Μικρής Βίγλας Νάξου* - Πανόρμου Τήνου

Δωδεκάνησα : Καταβιάς Ρόδου - Τριστόμου Καρπάθου - Ψαλιδίου Κω

Κρήτη : Ανάληψης Αγίου Νικολάου Λασιθίου - Βάϊ Κρήτης - Γεωργιούπολης Χανίων - Στεφάνας Ίδης

Ορεινές λίμνες / λούτσες (33)

Πελοπόννησος : Λούτσα Μαυρολίμνη Αροανίων (Χελμού) (2.050μ.) - Λίμνη Δάσιου Κυλλήνης (Ζήριας) (1.480μ.) - Λούτσα Μεγαγιάννη Κυλλήνης (Ζήριας) (1.480μ.) - Λούτσα Ρακίτα Παναχαϊκού (1.050μ.) - Λίμνη Τσιβλού Αροανίων (Χελμού) (700μ. & β. 30μ.)

Στερεά Ελλάδα : Λίμνη Λιβαδιές Οίτης (1.800μ.) - Λούτσα Ζιρέλια Βαρδουσίων (1.540μ.) - Λούτσα Παλιοσουβάλας Καλλιδρόμου (1.040μ.) - Λούτσα Νεβρόπολης Καλλιδρόμου (980μ.)

Θεσσαλία : Λούτσα Καράβας Αγράφων (1.880μ.) - Λίμνη Στεφανιάδα Ασημιού (Γαλατσίου) Αγράφων (700μ.)

Ήπειρος : Λίμνη Γκιστόβα ή Γκιζντόβα Γράμου (2.360μ.) - Λούτσα Βαθύλακκου Σμόλικα (2.230μ.) - Λίμνη Μόσιας Σμόλικα (2.170μ.) - Δρακόλιμνη Σμόλικα (2.160μ. & β. 3,5μ.) - Λούτσα της (ντι) Βερλίγκα Λάκμου (2.020μ.) - Δρακόλιμνη Τύμφης (Γκαμήλας) (1.990μ. & β. 4,5μ.) - Λούτσα Λέορδα Κακαρδίτσας (1.980μ.) - Λούτσα Ρομπόζη Τύμφης (1.960μ.) - Λούτσα Κάτω Αρένας Γράμου (1.830μ.) - Λούτσα Σκίρτσι Γράμου (1.830μ.) - Ξερολούτσα Τύμφης (1.760μ.) - Λούτσα Ραϊδόβολης ή Ριζίνα Τύμφης (1.740μ.) - Λίμνες Μουτσιάλες ή Μουτσάλια Γράμου (1.740μ. & 1.720μ.) - Λάκκος Αρβανίτας Τύμφης (1.420μ.)

Μακεδονία : Λούτσα Καλόγερου Ολύμπου (2.530μ.) - Λίμνες Φλέγκα Μαυροβουνίου (1.940μ. & 1.920μ.) - Λάκκος Αυγού (1.740μ.) - Λούτσα Γομάρας / Βασιλίτσας (1.720μ.) - Λούτσα Μπλάτσο ή Νεροκράτημα Πάϊκου (1.230μ.) - Λούτσα Ξερολίβαδου Βέρμιου (1.200μ.)

Αποξηραμμένες λίμνες & λιμνοθάλασσες (23)

Αγουλινίτσα Ηλείας (1969) - Αματόβου Κιλκίς (1935) - Αρτζάν Κιλκίς (1935) - Αχερουσία Πρεβέζης (1950) - Αχινού Σερρών (1936)
Βάλτα Ζαγκλιβερίου Θεσσαλονίκης (1958)
Γιαννιτσών ή Βάλτος Πέλλας/Ημαθίας (1935) - Γορίτσας ή Καλλιθέας Ιωαννίνων (1896)
Δράνας ή Δράκοντος λ/θ Έβρου (1987)
Καλλιπεύκης ή Νεζερός Λάρισας (1912) - Κανδήλας Αρκαδίας (1986) - Κάρλα Λάρισας/Μαγνησίας (1962) - Κάστα Αχαΐας (1969) - Κλειδιού λ/θ Ημαθίας (1974) - Κωπαΐδα Βοιωτίας (1886/1931)
Λάντζα Θεσσαλονίκης (1960) - Λαψίστας Ιωαννίνων (1959) - Λεκάνης Καβάλας/Ξάνθης (1960)
Μαύροβου ή Μαυρούδας Θεσσαλονίκης (1960) - Μέσα Θολού λ/θ Αιτωλ/νίας (1970) - Μουριά Ηλείας (1969)
Ξυνιάδα Φθιώτιδας (1950)
Φενεού Κορινθίας (1833/1918)

Αποξηραμμένα έλη (30)

Αγίου Ιωάννη Τήνου (1995) - Αγίου Φωκά Τήνου (2000) - Αζάπικο Χαλκιδικής (1990) - Αμφιθέας Ιωαννίνων (1973) - Αχλάδι Σύρου (1980) - Αρμύρες Σερρών (1987)
Γαλησσά Σύρου (1972) - Γαυρίου Άνδρου (1978)
Έλιος Σκοπέλου (1987)
Καλαφάτη Μυκόνου (1980) - Καστρίτσας Ιωαννίνων (1970) - Κολιού Σκιάθου (1990) - Κοντάρι Χίου (1967) - Κουλούκι Λέρου (1970) - Κουτσελιό Ιωαννίνων (1950) - Κώμης Χίου (2000)
Λαγκάτσας Ιωαννίνων (1959) - Λάμπη Κω (1938/1960) - Λακί Λέρου (1970)
Νέου Μαρμαρά Χαλκιδικής (1990)
Παρπάντων Χίου (2000) - Πλατανιά Σκιάθου (1990) - Πριτσάλα Αιτωλ/νίας (1970)
Ροπάς Κέρκυρας (1905)
Σαρή (Σαρί) Γκιόλ Κοζάνης (1950) - Σκοπέλου (1965) - Σωζόπολης Χαλκιδικής (1977)
Τενάγη Φιλίππων Καβάλας/Δράμας (1936)
Φοίνικα Σύρου (1970) - Φτελιάς Μυκόνου (1980)

Σημείωση

Η έκταση (σε τ.χλμ.), το υψόμετρο (σε μ.) και το βάθος (σε μ.) των υγροτόπων δεν αποτελούν σταθερά μεγέθη γιατί εξαρτώνται τόσο από τις ετήσιες βροχοπτώσεις και χιονοπτώσεις, όσο και από τις ποσότητες των υδάτων τους που χρησιμοποιούνται για την άρδευση ή την παραγωγή ρεύματος. Π.χ. άλλη έκταση έχει μία λίμνη το Μάϊο και άλλη τον Οκτώβριο. Είναι δυνατόν μία λίμνη να έχει, σε σχέση με τις μέσες ετήσιες τιμές, τη μισή ή και λιγότερη ποσότητα νερού, το δε υψόμετρό της (άρα και το βάθος της) να είναι αρκετά μέτρα χαμηλότερο, όπως έγινε το 1989-1990 και το 2006-2007 που παρατηρήθηκε δραματική μείωση των ποσοτήτων του υετού (βροχή, χιόνι, χαλάζι). Με τη συνεχιζόμενη δε λειψυδρία οι λίμνες, φυσικές και τεχνητές, βρίσκονται σε οριακό επίπεδο ύπαρξης και λειτουργίας τους.

Για περισσότερα στοιχεία και πληροφορίες βλ. : «Στατιστικές Περιβάλλοντος» της Ε.Σ.Υ.Ε. (1996-1997), «Ελληνικοί Υγρότοποι» του Ε.Κ.Β.Υ. (1996), «Υγροβιότοποι της ΔΕΗ» των Μ. Θεοδωρακάκη - Ν. Μάργαρη - Η. Καϊναδά (2000), «Λιμνών περιήγηση» του Γ. Φατούρου (2006) και «Απογραφή των υγροτόπων των νησιών του Αιγαίου» των Γ. Κατσαδωράκη - Κ. Παραγκαμιάν (2007). Επίσης χάρτες 1:50.000 της Γ.Υ.Σ., καθώς και χάρτες και άτλαντες της «Ανάβασης».

Λίμνη Μέγδοβα ή Πλαστήρα

Λίμνη Ηραίου Περαχώρας & Γεράνεια

Λίμνη Ζηρού Ηπείρου

Λίμνη Μαραθώνα Αττικής

Αχέροντας

Εύηνος και γεφύρι της Αρτοτίβας

Βοϊδομάτης

Κουρταλιώτης

Αλιάκμονας



Αώος

Άραχθος και γεφύρι της Πλάκας

ΠΟΤΑΜΟΙ - ΠΑΡΑΠΟΤΑΜΟΙ ΚΑΙ ΡΕΜΑΤΑ - ΧΕΙΜΑΡΡΟΙ (197)

Ονομασία	Μήκος (χλμ.)	Αρχή (Βουνό)	Κατάληξη	Περιοχή
Αγγίτης*	60	Άγιο Πνεύμα	Στρυμώνας	Μακεδονία
Αγίου Ιωάννου	35	Μενοίκιο	Στρυμώνας	Μακεδονία
Αγραφιώτης	35	Βουνά Αγράφων	Τ.Λ. Κρεμαστών	Στερεά Ελλάδα
Αλαμάνα (θηλ.) : βλ. Σπερχειός (ένα τμήμα του)				
Αλιάκμ-ων* (-ονας) ή Βιστρίτσα	325	Γράμος	Θερμαϊκός Κ.	Ήπειρος/Μακεδονία
Αλμυρός	5	Αγκαθές	Κρητικό Πέλαγος	Κρήτη
Αλμωπαίος ή Μογλενίτσα	70	Βόρας	Αλιάκμονας	Μακεδονία
Αλφειός* ή Ροφιάς	115	βαθύπεδο Ασέας	Κυπαρισσιακός Κ.	Πελοπόννησος
Αμμουδοπόταμος	17	Κρούσια	Τ.Λ. Κερκίνης	Μακεδονία
Αναποδάρης	25	Κόφινας	Λιβυκό Πέλαγος	Κρήτη
Αξιός* ή Βαρδάρης	78+	FYROM (Βαρντάρ)	Θερμαϊκός Κ.	Μακεδονία
Αποσελέμης	22	Λουλουδάκι	Κρητικό Πέλαγος	Κρήτη
Αράπιτσα ή Αραπίτσα (θηλ.)	20	Βέρμιο	Αλιάκμονας	Μακεδονία
Άραχθος*	95	Λάκμος	Αμβρακικός Κ.	Ήπειρος
Άρδας	37+	Βουλγαρία (Άρντα)	Έβρος	Θράκη
Αρκουδόρεμα	10	Μαυροβούνι/Αυγό	Αώος	Μακεδονία
Αρκουδόρεμα	30	Κούλα	Νέστος	Θράκη
Αρκουδόρεμα : βλ. Στραβόρεμα Δυτικής Ροδόπης				
Αροάνιος*	14	Αροάνια/Προφ. Ηλίας	Λάδωνας	Πελοπόννησος
Αροάνιος*	10	Καλιφώνι/Προφ. Ηλίας	Ερύμανθος	Πελοπόννησος
Ασπροπόταμος ή Άσπρος : βλ. Αχελώος (ένα τμήμα του)				
Ασπροπόταμος	30	Βόρας	Αλμωπαίος	Μακεδονία
Ασπροπόταμος ή Τραύος	27	Παπίκιο	Λ. Βιστονίδα	Θράκη
Ασωπός*	13	Οίτη	Σπερχειός	Στερεά Ελλάδα
Ασωπός* ή Βουριένης	80	Ζαγαράς	Ν. Ευβοϊκός	Στερεά Ελλάδα
Ασωπός*	35	Τραχύ/Φαρμακάς	Κορινθιακός Κ.	Πελοπόννησος
Αχελώος*	245	Λάκμος/Δοκίμι	Ιόνιο Πέλαγος	Ήπειρος/Στερεά Ελλάδα
Αχέρων* ή Αχέροντας ή Βουβός	60	Όρη Σουλίου	Ιόνιο Πέλαγος	Ήπειρος
Αώος* ή Βογιούσα ή Βοβούσα	75+	Τ.Λ. Πηγών Αώου	Αδριατική Θάλασσα	Ήπειρος
Βαθύρεμα	30	Δυτ. Ροδόπη	Νέστος	Μακεδονία
Βαθύρεμα ή Σιμιώτης	15	Λουπάτα/Σουφλί	Αχελώος	Θεσσαλία
Βαλύρα* (θηλ.) ή Μαυροζούμαινα	24	Τετράζι	Πάμισος	Πελοπόννησος
Βαρδάρης : βλ. Αξιός				
Βελίκα (θηλ.)	28	Αιγάλεον	Μεσσηνιακός Κ.	Πελοπόννησος
Βέλας	35	Βόϊο	Αλιάκμονας	Μακεδονία
Βελονιάς : βλ. Βενέτικος (τμήμα)				
Βενέτικος	67	Βόϊο	Αλιάκμονας	Μακεδονία
Βενέτικος	13	Πυροστιά	Βενέτικος	Μακεδονία
Βιστρίτσα : βλ. Ίναχος				
Βιστρίτσα ή Λαδοπόταμος : βλ. Λιβαδοπόταμος (τμήμα του Αλιάκμονα) & Αλιάκμων (ένα τμήμα του)				
Βοβούσα ή Βογιούσα ή Βοϊούσα : βλ. Αώος				
Βόδας : βλ. Εδεσσαίος				
Βοζβόζης - Χιονόρεμα	40	Παπίκιο	Λ. Ισμαρίδα	Θράκη
Βοϊδομάτης	15	Τύμφη	Αώος	Ήπειρος
Βουβός ή Βουβοπόταμος : βλ. Κωκυτός & Αχέρων (ένα τμήμα του)				
Βουβός ή Διπόταμος	22	Μακρυνόρος	Αμβρακικός Κ.	Ήπειρος
Βουβουλίνα (θηλ.) : βλ. Πάμισος Θεσσαλίας (παλιά κοίτη)				
Βούδωρος : ονομασία του κοινού ρου (4 χλμ.) του Κηρέα και Νηλέα, βόρεια από το Μαντούδι στην Εύβοια				
Βούλγαρης : βλ. Τιταρήσιος (ένα τμήμα του)				
Βουραϊκός	30	Αροάνια	Κορινθιακός Κ.	Πελοπόννησος
Βουριένης : βλ. Ασωπός				

Βουρκοπόταμος ή Κερασοβίτικος	15	Σμόλικας	Σαραντάπορος	Ήπειρος
Βρασιάτης - Ζαρμπάνιτσα	15	Πάρνων	Αργολικός Κ.	Πελοπόννησος
Βυλισσός	10	Σκόλλις	Πηνειός	Πελοπόννησος
Γαβρενίτης	10	Κόψι/Καυκί	Ταυρωπός	Στερεά Ελλάδα
Γαλλικός	72	Κρούσια	Θερμαϊκός Κ.	Μακεδονία
Γεροπόταμος	32	Ίδη/Κουτσοτρούλος	Κρητικό Πέλαγος	Κρήτη
Γεροπόταμος	32	Αστερούσια	Κ. Μεσαράς	Κρήτη
Γεροπόταμος - Πλατύς	16	Σάμιτος/Κέδρος	Λιβυκό Πέλαγος	Κρήτη
Γεροπόταμος ή Παλαιό Ρέμα	28	Βόρας	Λύγκος	Μακεδονία
Γλαύκος ή Λεύκας	20	Παναχαϊκό	Πατραϊκός Κ.	Πελοπόννησος
Γοργόπης - Στραβοπόταμος	30	Πάϊκο	Αξιός	Μακεδονία
Γοργοπόταμος	16	Γράμος	Σαραντάπορος	Ήπειρος
Γοργοπόταμος	10	Οίτη	Σπερχειός	Στερεά Ελλάδα
Γορμός ή Γκόρμος	25	Μερόπη	Καλαμάς	Ήπειρος
Γράμος ή Γκράμος	30	Πάϊκο	Λουδίας	Μακεδονία
Γρεβενιώτικος ή Γρεβενίτης	26	Βόϊο	Αλιάκμονας	Μακεδονία
Δερβένιος	12	Μαύρο Όρος	Κορινθιακός Κ.	Πελοπόννησος
Δεσπάτης	18+	Βουλγαρία/Δυτ. Ροδόπη	Νέστος	Μακεδονία
Δημοσάρης	8	Όχη	Αιγαίο Πέλαγος	Εύβοια
Διαβολόρεμα - Φαρασινού	30	Δυτ. Ροδόπη	Νέστος	Μακεδονία
Διπόταμος : βλ. Βουβός				
Έβρος*	192+	Βουλγαρία (Μαρίτσα)	Θρακικό Πέλαγος	Θράκη
Εδεσσαίος* ή Βόδας	20	Τ.Λ. Άγρα	Αλμωπαίος	Μακεδονία
Ελασσονίτικος ή Ελασσονίτης	30	Κάτω Όλυμπος	Τιταρήσιος	Θεσσαλία
Ελισσών* ή Μπαρμπουτσάνα	25	Μαίναλο	Αλφειός	Πελοπόννησος
Ενιπεύς* ή Ενιπέας	104	Όθρυς	Πηνειός	Θεσσαλία
Ενιπέας	13	Όλυμπος	πεδιάδα Λιτοχώρου	Μακεδονία
Εριγών* : βλ. Λύγκος				
Έρκυνα* (θηλ.)	10	Προφ. Ηλίας Λιβαδειάς	Κηφισός	Στερεά Ελλάδα
Ερυθροπόταμος	45+	Βουλγαρία	Έβρος	Θράκη
Ερύμανθος*	46	Ερύμανθος/Καλιφώνι	Αλφειός	Πελοπόννησος
Εύηνος* ή Φίδαρης	95	Βαρδούσια	Πατραϊκός Κ.	Στερεά Ελλάδα
Ευρώτας*	87	Β. Ταΰγετος	Λακωνικός Κ.	Πελοπόννησος
Ζαγορίτικος	18	Μιτσικέλι	Άραχθος	Ήπειρος
Ζαλογγοπόταμος	10	Χιονίστρα	Καλαμάς	Ήπειρος
Ζαρμπάνιτσα (θηλ.) : βλ. Βρασιάτης				
Ζιλιάνα (θηλ.)	13	Όλυμπος	πεδιάδα Λεπτοκαρυάς	Μακεδονία
Ζουζουλιώτικο	17	Σμόλικας	Σαραντάπορος	Μακεδονία
Θερμοπόταμος	28	Βόρας	Αλμωπαίος	Μακεδονία
Θύαμις* : βλ. Καλαμάς				
Ιλισ(σ)ός*	12	Υμηττός	Σαρωνικός Κ.	Στερεά Ελλάδα
Ίναχος ή Βιστρίτσα	40	Οξυά	Σπερχειός	Στερεά Ελλάδα
Ίναχος ή Μπιζακός	35	Αετοί	Τ.Λ. Καστρακίου	Στερεά Ελλάδα
Ίναχος* ή Πανίτσα	40	Αρτεμίσιο/Μηλιδόνι	Αργολικός Κ.	Πελοπόννησος
Ίταμος : βλ. Πετριώτικος				
Ίων* ή Μίκανης ή Μουργκάνης	40	Αντιχάσια	Πηνειός	Θεσσαλία
Κακοδικιανός	16	Αποπηγάδι/Άγ. Δικαίος	Λιβυκό Πέλαγος	Κρήτη
Καλαμάς ή Θύαμις	105	βαθύπεδο Πωγωνίου	Ιόνιο Πέλαγος	Ήπειρος
Καλαρίτικος	18	Λάκμος	Άραχθος	Ήπειρος
Καλέ(ν)τζης ή Καρδιτσιώτικος	35	Πεδιάδα Καρδίτσας	Ενιπέας	Θεσσαλία
Καλός	13	Δίκτη/Καθαρό Τσίβι	Κ. Μιραμπέλλου	Κρήτη
Καλπακιώτικος	26	Καμήλα	Καλαμάς	Ήπειρος
Καμενίτσα : βλ. Πείρος				
Καρπενησιώτης	28	Τυμφρηστός	Κρικελλοπόταμος	Στερεά Ελλάδα
Καρτερός	22	Μεγάλη Κορυφή/Δίκτη	Κρητικό Πέλαγος	Κρήτη

Καρυδόρεμα	18	Ανατ. Ροδόπη	Βοζβόζης	Θράκη
Κελεφίνα (θηλ.) ή Οινούς	20	Πάρνων	Ευρώτας	Πελοπόννησος
Κερασιές (θηλ.) : βλ. Τοπόνιτσα				
Κερασοβίτικος : βλ. Βουρκοπόταμος				
Κερίτης ή Πλατανιάς	20	Τρουλλί/Λευκά Όρη	Κ. Χανίων	Κρήτη
Κερκινίτης* : βλ. Αμμουδοπόταμος				
Κερυνίτης*	20	Σκεπαστό/Ρούσκιο	Κορινθιακός Κ.	Πελοπόννησος
Κηρεύς* ή Κηρέας	20	Καντήλι/Πυξαριάς	Αιγαίο Πέλαγος	Εύβοια
Κηφισ(σ)ός*	30	Πάρνηθα/Πεντέλη	Σαρωνικός Κ.	Στερεά Ελλάδα
Κηφισ(σ)ός*	95	Παρνασσός	Λ. Υλίκη	Στερεά Ελλάδα
Κλεινοβίτικος	15	Τριγγία/Κόζιακας	Πηνειός	Θεσσαλία
Κόκκινος	13	Βαρδούσια	Τ.Λ. Μόρνου	Στερεά Ελλάδα
Κομψάτος*	60	Κεντρική Ροδόπη	Λ. Βιστονίδα	Θράκη
Κόσυνθος ή Ξανθιώτικος	50	Κούλα	Λ. Βιστονίδα	Θράκη
Κοτζά : βλ. Μεγάλο Ρέμα				
Κότσαλος ή Πλατανίτης	17	Τσακαλάκι	Εύηνος	Στερεά Ελλάδα
Κουρταλιώτης ή Μέλας	16	Κουρούπα/Ξηρό	Λιβυκό Πέλαγος	Κρήτη
Κουτσομηλιά (θηλ.) : βλ. Πραμορίτσα				
Κουτσαφίρα (θηλ.)	11	Χάσια	Σταυροπόταμος	Μακεδονία
Κράθις*	27	Αροάνια	Κορινθιακός Κ.	Πελοπόννησος
Κρικελλοπόταμος	43	Οξυά	Τ.Λ. Κρεμαστών	Στερεά Ελλάδα
Κριός	15	Αροάνια	Κορινθιακός Κ.	Πελοπόννησος
Κρουσοβίτης ή Κρουσοβίτικος	25	Όρβηλος	πεδ. Σιδηρόκαστρου	Μακεδονία
Κρυοπόταμος : βλ. Μύρτος				
Κωκυτός* ή Βουβός	22	Όρη Παραμυθιάς	Αχέροντας	Ήπειρος
Λαγκαβίτσα ή Λαγκαφτζάς	28	Όρη Τσαμαντά	Καλαμάς	Ήπειρος
Λαδοπόταμος	15	Αροάνια	Κορινθιακός Κ.	Πελοπόννησος
Λαδοπόταμος ή Βιστρίτσα : βλ. Λιβαδοπόταμος				
Λάδων*	65	Σαϊτάς	Αλφειός	Πελοπόννησος
Λάδων* ή Ντάφας	35	Λάμπεια	Τ.Λ. Πηνειού	Πελοπόννησος
Λάρισ(σ)ος* ή Μάννα	20	Μόβρη	Λ. Πρόκοπου/Λάμια	Πελοπόννησος
Λεστενίτσας	25	Φολόη	Αλφειός	Πελοπόννησος
Λεύκας : βλ. Γλαύκος				
Ληθαίος* ή Τρικαλίτικος	46	Αντιχάσια	Πηνειός	Θεσσαλία
Λήλας* ή Ξεριάς	20	Ξεροβούνι	Ν. Ευβοϊκός	Εύβοια
Λιβαδοπόταμος ή Αλιάκμονας	42	Βέρνο/Βαρνούς	Αλιάκμονας	Μακεδονία
Λιβαδόστρας ή Ωρόη	8	πεδιάδα Πλαταιών	Κορινθιακός Κ.	Στερεά Ελλάδα
Λίσσος* : βλ. Φιλιούρης				
Λουδίας*	60	πεδιάδα Καμπανίας	Θερμαϊκός Κ.	Μακεδονία
Λούρος	75	Τόμαρος/Ζαρκοράχη	Αμβρακικός Κ.	Ήπειρος
Λούσιος	20	Δυτικό Μαίναλο	Αλφειός	Πελοπόννησος
Λύγκος ή Εριγών	20+	βαθύπεδο Βεύης	FYROM (Τσέρνα)	Μακεδονία
Μαλακασιώτικο	20	Χάσια	Πηνειός	Θεσσαλία
Μαντήλω (θηλ.)	12	Άγιος Αρσένιος	Μόρνος	Στερεά Ελλάδα
Μαυροζούμαινα (θηλ.) : βλ. Βαλύρα				
Μαυρονέρι	45	Πιέρια/Τίταρος	Θερμαϊκός Κ.	Μακεδονία
Μαυροπόταμος	25	Ανατολική Ροδόπη	Φιλιούρης	Θράκη
Μαυροπόταμος ή Μέλας	30	Ακόντιο	Κηφισός	Στερεά Ελλάδα
Μαυροπόταμος : βλ. Αχέρων (ένα τμήμα του)				
Μέγα Ρέμα : βλ. Φιλιούρης				
Μέγα Ρέμα ή Μέγας	35	πεδιάδα Καρδίτσας	Πηνειός	Θεσσαλία
Μεγάλο Ρέμα - Κοτζά	30	Πάϊκο/Σκρα	Αξιός	Μακεδονία
Μέγδοβας : βλ. Ταυρωπός				
Μέλας* : βλ. Μαυροπόταμος Κηφισού				
Μέλας : βλ. Κουρταλιώτης				

Μελισσουργιώτικος	12	Τζουμέρκα	Καλαρίτικος	Ήπειρος
Μέσαπος : βλ. Πετρές				
Μετσοβίτικος ή Άραχθος	20	Λάκμος/Δοκίμι	Άραχθος	Ήπειρος
Μίκανης ή Μουργκάνης : βλ. Ίων				
Μογλενίτσα(ς) : βλ. Αλμωπαίος				
Μοιρόη (θηλ.) : βλ. Κόσυνθος (ένα τμήμα του)				
Μόρνος	65	Βαρδούσια/Γκιώνα	Κορινθιακός Κ.	Στερεά Ελλάδα
Μοσχοπόταμος - Πέλεκας	37	Πιέρια	Θερμαϊκός Κ.	Μακεδονία
Μουσέλας	15	Αγκαθές/Κρυονερίτης	Κρητικό Πέλαγος	Κρήτη
Μπαρμπουτσάνα : βλ. Ελισσών				
Μπελίτσα (θηλ.)	40	πεδιάδα Σιδηρόκαστρου	Στρυμώνας	Μακεδονία
Μπιζακός : βλ. Ίναχος				
Μπλιούρης : βλ. Πάμισος Θεσσαλίας				
Μπούζι : βλ. Νέδα				
Μύρτος ή Κρυοπόταμος	13	Δίκτη	Λιβυκό Πέλαγος	Κρήτη
Νέδα* (θηλ.) ή Μπούζι	32	Λύκαιο	Κυπαρισσιακός Κ.	Πελοπόννησος
Νέδων*	20	Β. Ταΰγετος	Μεσηνιακός Κ.	Πελοπόννησος
Νεοχωρίτης ή Ντολερίτης	30	Αντιχάσια	Πηνειός	Θεσσαλία
Νεροσίτσα (θηλ.) ή Σπηλιά	14	Μίνθη	Αλφειός	Πελοπόννησος
Νέστος*	145+	Βουλγαρία (Μέστα)	Θρακικό Πέλαγος	Θράκη
Νηλεύς* ή Νηλέας	30	Ξηρό	Αιγαίο Πέλαγος	Εύβοια
Ντάφας : βλ. Λάδων Πηνειού				
Ντολερίτης : βλ. Νεοχωρίτης				
Ξανθιώτικος ή Ξανθίας : βλ. Κόσυνθος				
Ξάνθος ή Πάβλα	10+	Όρη Τσαμαντά	Αλβανία/Ιόνιο Πέλαγος	Ήπειρος
Ξεριάς	35	Όθρυς	Παγασητικός Κ.	Θεσσαλία
Ξεριάς	26	Αρτεμίσιο	Ίναχος	Πελοπόννησος
Ξεριάς : βλ. Λήλας				
Ξεριάς : βλ. Τιταρήσιος (τμήμα)				
Ξηροπόταμος : βλ. Κομψάτος				
Οινούς* : βλ. Κελεφίνα				
Όλβιος	13	Μαύρο Όρος	βαθύπεδο Φενεού	Πελοπόννησος
Ονόχωνος*	40	Τ.Λ. Σμόκοβου	Φαρσαλιώτης	Θεσσαλία
Ορλιάς - Χελοπόταμος	16	Όλυμπος	Θερμαϊκός Κ.	Μακεδονία
Πάβλα ή Παύλα : βλ. Ξάνθος				
Πάμισος* ή Μπλιούρης	27	Ίταμος/Βουτσικάκι	Πηνειός	Θεσσαλία
Πάμισος*	20	Άγιος Φλώρος	Μεσσηνιακός Κ.	Πελοπόννησος
Πάμισος	8	Λύκαιο/Μίνθη	Νέδα	Πελοπόννησος
Πανίτσα : βλ. Ίναχος Πελοποννήσου				
Πάος	10	Άγιος Αθανάσιος	Λάδων	Πελοπόννησος
Παράπειρος	12	Κομποβούνι	Πείρος	Πελοπόννησος
Πείρος* ή Καμενίτσα	35	Σουρμπάς	Πατραϊκός Κ.	Πελοπόννησος
Πελακανιώτικος	12	Άγιος Δικαίος	Λιβυκό Πέλαγος	Κρήτη
Πέλεκας : βλ. Μοσχοπόταμος				
Περιστερά (θηλ.) : βλ. Σελλάς				
Πετρές ή Μέσαπος	12	Κρυονερίτης	Κρητικό Πέλαγος	Κρήτη
Πετριώτικος ή Ίταμος	15	Τίταρος/Βουλγάρα	Μαυρονέρι	Μακεδονία
Πηνειός* ή Σαλαμπριάς	200	Χάσια	Θερμαϊκός	Θεσσαλία
Πηνειός*	75	Ερύμανθος/Λάμπεια	Ιόνιο Πέλαγος	Πελοπόννησος
Πλατανιάς : βλ. Κερίτης				
Πλατανίτης : βλ. Κότσαλος				
Πλατύς : βλ. Γεροπόταμος				
Πόρος	18	Μορίκι	Αλιάκμονας	Μακεδονία
Πορταϊκός ή Πορτιάτης	27	Αυγό/Καραβούλα	Πηνειός	Θεσσαλία
Πος Πος ή Μπόσπος : βλ. Βοζβόζης (ένα τμήμα του)				

Ποταμιά (θηλ.)	14	Βόϊο	Γρεβενίτικος	Μακεδονία
Πραμορίτσα ή Πραμόρτσα (θηλ.)	54	Βόϊο	Αλιάκμονας	Μακεδονία
Ρακοπόταμος	8	Μαυροβούνι	Αιγαίο Πέλαγος	Θεσσαλία
Ρήχιος	10	Λ. Βόλβη	Στρυμονικός Κ.	Μακεδονία
Ροφιάς : βλ. Αλφειός				
Σακουλέβα : βλ. Φλώρινας				
Σαλαμπριάς : βλ. Πηνειός Θεσσαλίας				
Σαραντάπορος	70	Βόϊο/Γράμος	Αώος	Ήπειρος
Σαραντάπορος	25	Τζουμέρκα	Τ.Λ. Αράχθου	Ήπειρος
Σαραντάπορος	15	Καμβούνια	Τιταρήσιος	Θεσσαλία
Σαραντάπορος	8	Καπροβούνι	Ταυρωπός	Στερεά Ελλάδα
Σαρανταπόταμος	20	Πάστρα	Κ. Ελευσίνας	Στερεά Ελλάδα
Σελινούς*	40	Ερύμανθος/Καλιφώνι	Κορινθιακός Κ.	Πελοπόννησος
Σελλάς - Περιστερά	18	Αιγάλεον	Κυπαρισσιακός Κ.	Πελοπόννησος
Σηπιάς	14	Ξηρό	Β. Ευβοϊκός	Εύβοια
Σιμιώτης : βλ. Βαθύρεμα Θεσσαλίας				
Σιούτσα	34	Χάσια	Αλιάκμονας	Θεσσαλία
Σμιξιώτικο	15	Βασιλίτσα	Βενέτικος	Μακεδονία
Σμολίτσας	20	Όρη Κουρέντων	Καλαμάς	Ήπειρος
Σπερχειός*	80	Τυμφρηστός	Μαλιακός Κ.	Στερεά Ελλάδα
Σπηλιά (θηλ.) ή Τσελεχοβίτικο : βλ. Νεροσίτσα				
Σταυροπόταμος	16	Χάσια	Βενέτικος	Μακεδονία
Στραβοπόταμος : βλ. Γοργόπης				
Στραβοπόταμος	25	Βόϊο	Αλιάκμονας	Μακεδονία
Στραβόρεμα - Αρκουδόρεμα	25	Δυτική Ροδόπη	Νέστος	Μακεδονία
Στρυμών* ή Στρυμόνας	120+	Βουλγαρία (Στρούμα)	Λ. Κερκίνη/Θερμαϊκός Κ.	Μακεδονία
Τάνος*	30	Πάρνων	Αργολικός Κ.	Πελοπόννησος
Ταυρωνίτης	14	Αποπηγάδι	Κ. Χανίων	Κρήτη
Ταυρωπός	50	Τ.Λ. Ταυρωπού	Τ.Λ. Κρεμαστών	Στερεά Ελλάδα
Τιταρήσιος*	90	Τίταρος	Πηνειός	Θεσσαλία
Τοπόνιτσα (θηλ.) ή Κερασιές	25	Πιέρια	Αλιάκμονας	Μακεδονία
Τράγος	14	Μαίναλο	Λάδων	Πελοπόννησος
Τραύος* : βλ. Ασπροπόταμος				
Τρελόρεμα	56	Όρη Βυρσίνης	Ερυθροπόταμος	Θράκη
Τρικαλίτικος	20	Κυλλήνη	Κορινθιακός Κ.	Πελοπόννησος
Τρικαλίτικος ή Τρικαλινός : βλ. Ληθαίος				
Τρικεριώτης : βλ. Κρικελλοπόταμος (ένα τμήμα του)				
Τσελεχοβίτικο ή Σπηλιά : βλ. Νεροσίτσα				
Τύρια (θηλ.)	35	Τόμαρος	Καλαμάς	Ήπειρος
Τυφλός	18	Κουτρούλης/Άγ. Δικαίος	Κ. Κισσάμου	Κρήτη
Φαρασινού : βλ. Διαβολόρεμα				
Φαρσαλίτης ή Φαρσαλιώτικος	43	Ναρθάκιο	Ενιπέας	Θεσσαλία
Φιδάκια	22	Παναιτωλικό	Εύηνος	Στερεά Ελλάδα
Φίδαρης : βλ. Εύηνος				
Φιλιούρης - Μέγα Ρέμα	64	Ανατολική Ροδόπη	Θρακικό Πέλαγος	Θράκη
Φλώρινας ή Σακουλέβα	20	Βέρνο/Βαρνούς	Λύγκος	Μακεδονία
Φοίνιξ ή Φοίνικας	20	Παναχαϊκό	Κορινθιακός Κ.	Πελοπόννησος
Φονιάς	5	Σάος	Θρακικό Πέλαγος	Θράκη
Φόνισσα (θηλ.)	18	Μαύρο Όρος/Κυλλήνη	Κορινθιακός Κ.	Πελοπόννησος
Χαβρίας	35	Χολομώντας	Κ. Κασσάνδρας	Μακεδονία
Χάλαρη (θηλ.)	8	Μέλισσα	Αιγαίο Πέλαγος	Ικαρία
Χελοπόταμος : βλ. Ορλιάς				
Χιονόρεμα : βλ. Βοζβόζης				
Ωερόη* (θηλ.) : βλ. Λιβαδόστρας				

* αρχαία ονομασία (60) (θηλ.) = θηλυκό όνομα (26)

Αχελώος (κοντά στη Συκιά)

Ενιπέας Ολύμπου

Καταρράκτης Αχλαδορέματος Ροδόπης

Καταρράκτης στο Ματσούκι Ηπείρου

ΚΑΤΑΡΡΑΚΤΕΣ

(μόνιμοι* ή εποχικοί - κάθετοι ή κεκλιμένοι ή κλιμακωτοί)

Πελοπόννησος

Βουραϊκού
Γκρεμιστός (40μ.) Ερύμανθου
Καλαμάρη Γιάλοβας Μεσσηνίας
Λεπίδας* Βρασιάτη Πάρνωνα
Λούλουγκας* Βρασιάτη Πάρνωνα
Νέδας* (20μ.) ή Μπούρμπουλας Λύκαιου
Πλατάνου* Βρασιάτη Πάρνωνα
Ύδατα Στυγός Αροανίων
Φόνισσας (20μ.) Κορινθίας
Χαραυγής* ή Μαυρόλιμνης/Πολυλίμνιου Μεσσηνίας

Στερεά Ελλάδα

Αγραφιώτη
Βίνιανης (15μ.) Ευρυτανίας
Βόθωνα (30μ.) Καλιακούδας
Γερακάρη* (60μ.) Οίτης
Γοργοπόταμου* (87μ.) Οίτης
Κακαβορέματος (28μ.) Ευρυτανίας
Καμαριώτη (25μ.) Οίτης
Κνημίδας (26μ.)
Κρεμαστός (50μ. ή 207μ. κλιμ.) Οίτης
Λιναράκι* (31μ.) Κρικελλοπόταμου
Μύλων Γερανείων
Πανταβρέχει Κρικελλοπόταμου
Πεντέλης
Ποτιστήδες* (26μ.) Παρνασσού
Πρόδρομου ή Δεκάτη* (105μ.)
Ροδοκάλος (45μ.) Οίτης
Ροσκά (25μ.) Ευρυτανίας
Στενοβούνι (42μ.) Οίτης
Στρόμης* Γκιώνας
Τρύπης* (80μ.) Παρνασσού

Θεσσαλία

Δέσης ή Λέγκω Χαλικόβουνου
Κακόσκαλα Κουτσουπιάς (25μ.) Όσσας
Καστανιώτικου Μοράβας
Καλυψώ Κόκκινου Νερού (55μ.) Όσσας
Μαυρομάτη Όθρυος
Μελίβοιας Όσσας
Ρακοπόταμου Μαυροβουνίου

Ήπειρος

Ηλιοχωρίου Τύμφης
Θεοδώριανων (30μ.) Τζουμέρκων
Καταρράκτη (100μ.) Τζουμέρκων
Λάπατου (25μ.) Τύμφης
Ματσουκίου Τζουμέρκων
Μουργκάτσου ή του Δαίμονα (16μ.) Κακαρδίτσας
Σέλιανης (Ελεύθερου) Σμόλικα

Καταρράκτης στη Χαραυγή Μεσσηνίας



Καταρράκτης στην Πεντέλη Αττικής

Μακεδονία

Αγίας Βαρβάρας* (20μ.) Ροδόπης
Αγίας Κόρης* (20μ.) Ολύμπου
Αράπιτσας* (40μ.) Βερμίου
Αραπλάκου* (25μ.) Ολύμπου
Αχλαδορέματος* (60μ.) Ροδόπης
Βελβεντού* ή Σκεπασμένο (30μ.)
Ενιπέα* Ολύμπου (Πριόνια - Δίδυμος - Μύλων)
Καμπά ή Σκοτεινού Ροδόπης
Κάρανος* (70μ.) Έδεσσας
Λεπίδα* (40μ.) Ροδόπης
Ορλιά* (35μ.) Ολύμπου
Ράμνο Μπόρ* (22μ.) ή Λουτρακίου Βόρα
Σκοτωμένο Νερό Βόϊου (30μ. & 25μ.)
Σκρα
Στομίου Σμιξιώτικου Τσούργιακα

Θράκη

Λειβαδίτη ή Τραχωνίου* (35μ.)

Ιόνια Νησιά

Δημοσάρη ή Ρονιές* Λευκάδας

Κύθηρα

Φόνισσα Μυλοποτάμου

Νησιά Θρακικού Πελάγους

Γυάλι (36μ.) Σαμοθράκης
Κρεμαστός (83μ.) Σαμοθράκης
Μαριών Θάσου
Ξηροπόταμου (25μ.) Σαμοθράκης
Φονιά* (45μ.) Σαμοθράκης

Νησιά ΒΑ Αιγαίου Πελάγους

Χάλαρης ή Χάλαρη Ικαρίας (Ραξούνια - Ράτσο)

Εύβοια

Δρυμώνας ή Σηπία
Ποτάμι Πλατανιστού

Κρήτη

Αγίας Παρασκευής (105μ.) Κόφινα
Αγιοφάραγγο ή Μαριδάκι Αστερουσίων
Αμπά (140μ.) Κόφινα
Άρβης (82μ.) Δίκτης
Βοριζίων Ίδης
Έλιγκας ή Μιλλιαράδων (40μ.) Δίκτης
Κρύας Βρύσης (83μ.) Κέδρου
Λάπαθος (80μ.) Δίκτης
Πορτέλα (35μ.) Δίκτης
Πρινιά (95μ.) Κόφινα
Χα - Μάστορα (215μ.) Ορέων Θρυπτής

Καταρράκτης στον Ορλιά Ολύμπου

Καταρράκτης στο Λειβαδίτη Ροδόπης

ΘΑΛΑΣΣΙΑ ΜΟΡΦΟΛΟΓΙΑ

ΑΚΤΕΣ : Το συνολικό μήκος της ακτογραμμής της Ελλάδας υπολογίζεται (Γ.Υ.Σ.) σε 17.252 χλμ. Το μήκος των ηπειρωτικών ακτών ανέρχεται σε 6.231 χλμ. περίπου (26%) και το μήκος των ακτών των νησιών ανέρχεται σε 11.021 χλμ. περίπου (74%). Σύμφωνα με νεότερες μετρήσεις από την «Ανάβαση - Digital» το μήκος της ακτογραμμής ανέρχεται σε 17.348 χλμ. (βλ. σημείωση στο τέλος του κεφ. «ευρετήριο νησιών»).

ΚΟΛΠΟΙ : Οι κυριότεροι κόλποι της Ελλάδας κατά γεωγραφικό διαμέρισμα είναι οι εξής :

Πελοπόννησος :	Αργολικός - Επιδαύρου - Επιδαύρου Λιμηράς (Μονεμβασιάς) - Λακωνικός - Μεσσηνιακός - Κυπαρισσιακός - Πατραϊκός - Κορινθιακός - Ύδρας
Στερεά - Εύβοια :	Αντίκυρας - Αστακού - Ιτέας - Μαλιακός - Βόρειος Ευβοϊκός - Νότιος Ευβοϊκός - Σαρωνικός - Αλκυονίδων - Μεγάρων - Μεσολογγίου
Θεσσαλία :	Παγασητικός
Ηπειρος :	Αμβρακικός
Μακεδονία :	Αγίου Όρους ή Σιγγιτικός - Θερμαϊκός - Θεσσαλονίκης - Ιερισσού ή Ακάνθιος - Καβάλας - Κασσάνδρας ή Τορωναίος - Στρυμονικός ή Ορφανού
Ιόνια Νησιά :	Αργοστολίου Κεφαλλονιάς - Λαγανά Ζακύνθου - Μύρτου Κεφαλλονιάς - Μώλου Ιθάκης
Νησιά Αιγαίου :	Γέρας Λέσβου - Καλλονής Λέσβου - Μαραθόκαμπος Σάμου
Κρήτη :	Αλμυρού - Ηρακλείου - Κισσάμου - Μεσαράς - Μιραμπέλλου - Χανίων

Κόλποι - Όρμοι : 1.354 - Στενά - Δίαυλοι : 161 - Λιμάνια : 520 (στοιχεία Υ.Υ.Π.Ν.)

Νήσος Θήρα (Σαντορίνη)

ΠΕΛΑΓΗ : Τα πελάγη και οι θάλασσες που ανήκουν στην Ελλάδα είναι :

το Ιόνιον Πέλαγος, με τις θάλασσες Κερκυριακή - Παξών - Λευκάδας (Ταφία) - Εχινάδων (Κεφαλλονιάς) - Προκόλπου Πατρών (Ζακύνθου)
το Αιγαίον Πέλαγος, με τις θάλασσες, που έχουν καθιερωθεί ως πελάγη και είναι το Θρακικό - Ικάριο - Καρπάθιο - Κρητικό - Μυρτώο

Συνολική έκταση θαλάσσιας περιοχής : 470.000 τ.χλμ. περίπου (στοιχεία Υ.Υ.Π.Ν.)

Σημείωση : Το Αιγαίον Πέλαγος, μαζί με τα επί μέρους πελάγη του και τις ομάδες των νησιών του, λέγεται και Αρχιπέλαγος (Αιγαίου), ονομασία που πρωτοαναφέρεται σε συνθήκη (Μ. Παλαιολόγου - R. Geno) του 1268

Μέγιστα βάθη Μεσογείου και ελληνικών θαλασσών :

Φρέαρ Οινουσ(σ)ών :	βάθος 5.121μ. σε απόσταση 34 ν.μ. Δ-ΝΔ των Οινουσών της Πελοποννήσου
Λεκάνη Ρόδου :	βάθος 4.452μ. σε απόσταση 49 ν.μ. ανατολικά του νότιου άκρου της Ρόδου
Τάφρος Καρπάθου :	βάθος 3.294μ. ΒΑ του ακρωτηρίου Σίδερο της Κρήτης
	βάθος 3.137μ. σε απόσταση 12 ν.μ. Β-ΒΔ του βόρειου άκρου της Καρπάθου
	βάθος 3.048μ. σε απόσταση 40 ν.μ. ΝΑ του ακρωτηρίου Σίδερο της Κρήτης
	βάθος 2.852μ. σε απόσταση 32 ν.μ. βόρεια του ακρωτηρίου Σίδερο της Κρήτης
	βάθος 2.550μ. σε απόσταση 13 ν.μ. βόρεια της Κάσου
	βάθος 2.467μ. μεταξύ του ακρωτηρίου Σίδερο της Κρήτης και της Θήρας
Τάφρος ΒΔ Αιγαίου :	βάθος 1.950μ. σε απόσταση 4 ν.μ. ΒΑ του βόρειου άκρου της Σκοπέλου

ΝΗΣΙΑ

Νήσοι - νησίδες - βραχονησίδες - βράχοι (στοιχεία Υ.Υ.Π.Ν.) : 9.835 (ανώνυμα 7.540 - επώνυμα 2.295) :

μέχρι 1 στρέμμα 6.332
1 - 99 στρέμματα 3.047
100 - 999 στρέμματα 274 (+2 λιμναία)
πάνω από 1.000 στρέμματα (1 τ.χλμ.) 182

Συνολική έκταση των νησιών : 25.237 τ.χλμ. περίπου
Κατοικούμενα νησιά (απογραφή 2001) : 126 (+2 λιμναία)
Πληθυσμός των νησιών (πραγματικός & μόνιμος) : 1.626.678 / 1.599.449 κάτοικοι
Κατοικούμενα νησιά παλαιότερα : 212 (+2 λιμναία)

Σημείωση

Νησί είναι, σύμφωνα με το διεθνές δίκαιο της θάλασσας (Σύμβαση Montego Bay - 1982), μία φυσικά σχηματισμένη ξηρά, οποιουδήποτε μεγέθους και οποιασδήποτε μορφής αναγλύφου, που περιβάλλεται από νερό και η οποία βρίσκεται έξω από αυτό κατά την πλήμμη, δηλ. υψώνεται πάνω από το μέγιστο ύψος στο οποίο ανέρχονται τα νερά κατά την παλίρροια. Οι διάφορες ονομασίες (προσηγορίες) - χαρακτηρισμοί νησιών που αναγράφονται σε επίσημα έγγραφα, εγκυκλοπαίδειες, βιβλία, εφημερίδες κ.α., όπως νήσος, νησί, νησίδα, νησίδιο, νησάκι, βραχονησίδα, βράχος κ.ά., και οι οποίες αποτελούν άτυπη και αυθαίρετη κατάταξή τους, δεν έχουν ουσιαστικό νόημα γιατί είναι, εφόσον συντρέχουν οι προϋποθέσεις του παραπάνω ορισμού, έννοιες ταυτόσημες με το νησί.

Κάθε νησί έχει τη δική του αιγιαλίτιδα ζώνη (ή χωρική θάλασσα, ή χωρικά ύδατα), π.χ. 6 ή 12 ν.μ., στην οποία το κράτος που ανήκει το νησί ασκεί κυριαρχία, καθώς και τη δική του υφαλοκρηπίδα, π.χ. μέχρι την ισοβαθή των 200μ., ή έως 200 ν.μ., ή όπως αλλιώς ορίζεται και στην οποία περιοχή το κράτος που ανήκει το νησί έχει το δικαίωμα εκμετάλλευσης των φυσικών της πόρων. Στο διεθνές ναυτικό δίκαιο υπάρχει μία ασαφής διατύπωση για την υφαλοκρηπίδα των βράχων, οι οποίοι δεν μπορούν να συντηρούν ανθρώπινη κατοίκηση ή οικονομική ζωή με δικές τους δυνάμεις, η οποία δημιουργεί διάφορα ερμηνευτικά προβλήματα. Η οριοθέτηση της υφαλοκρηπίδας, κυρίως σε συμπλέγματα νησιών, μεταξύ όμορων κρατών είναι ένα πολύπλοκο νομικό θέμα.

Νήσος Μονεμβασία

Όρμος Γραμβούσας Χανίων (Μπάλος & Τηγάνι)

ΓΕΩΛΟΓΙΚΑ ΣΤΟΙΧΕΙΑ

ΓΕΩΤΕΚΤΟΝΙΚΗ ΔΟΜΗ

Από γεωτεκτονική άποψη η Ελλάδα, που βρίσκεται στο σημείο σύγκλισης των λιθοσφαιρικών πλακών Ευρώπης και Αφρικής, ανήκει στη Νέα Ευρώπη ή Νεοευρώπη (Άλπεις - Ιταλία - Βαλκανική χερσόνησος) που είναι δημιούργημα των αλπικών ορογενετικών και τεκτονικών διεργασιών, που άρχισαν στην αρχή σχεδόν του Μεσοζωϊκού Αιώνα (πριν 230.000.000 χρόνια περίπου - Τριαδικό) στην πανάρχαια ωκεάνια θάλασσα (πανθάλασσα) της Τηθύος και συνεχίστηκαν μέχρι το τέλος σχεδόν του Καινοζωϊκού Αιώνα (πριν 1.000.000 χρόνια περίπου - Πλειστόκαινο).

Τα μεγάλα συστήματα των οροσειρών που αναδύθηκαν στο γεωλογικό παρελθόν, λόγω της σύγκρουσης των τότε πλακών με τον ηπειρωτικό φλοιό Ευρασίας ή Λαυρασίας και Γκοντβάνας κατά την αλπική ορογένεση, διαρθρώθηκαν σε δύο μεγάλους κλάδους, τον Αλπιδικό ή Αλπικό και το Δειναρικό.

Οι ελληνικές οροσειρές που ανήκουν στις Δειναρικές Άλπεις (πρώην Γιουγκοσλαβία - Αλβανία - Ελλάδα) του Δειναρικού κλάδου (νότιες Άλπεις - Απέννινα - Δειναρικές Άλπεις - οροσειρά Ταύρου στην Τουρκία - βουνά Ζάγκρος στο Ιράν) του αλπικού συστήματος ορέων και έχουν διευθύνσεις ΒΔ-ΝΑ-Α και ΒΔ-ΝΑ-Α-ΒΑ (συμπίπτουν με τους άξονες των αλπικών πτυχώσεων) υποδιαιρούνται στις εξής γεωτεκτονικές ζώνες που ονομάζονται και Ελληνίδες Ζώνες και διακρίνονται σε Εξωτερικές και Εσωτερικές Ελληνίδες.

Εξωτερικές Ελληνίδες		**Κύρια πετρώματα**
I.	Ζώνη Παξών ή Προαπουλία Ζώνη	ασβεστόλιθοι - σχιστόλιθοι
II.	Ιόνιος Ζώνη	ασβεστόλιθοι - σχιστόλιθοι - φλύσχης
III.	Ζώνη Γαβρόβου - Τριπόλεως	ασβεστόλιθοι - φλύσχης
IV.	Ζώνη Πίνδου ή Πίνδου - Ωλονού	ασβεστόλιθοι - φλύσχης - σχιστόλιθοι
V.	Ζώνη Παρνασσού - Γκιώνας	ασβεστόλιθοι - φλύσχης - δολομίτες

Μέσα στο γενικότερο πλαίσιο της αλπικής ορογένεσης δημιουργήθηκαν και κάποιες τεκτονομεταμορφικές - τεκτονικές ενότητες οι οποίες εντάσσονται στη γενικότερη δομή των Ελληνίδων. Οι πιο σημαντικές είναι η Αττικοκυκλαδική ενότητα και τα τεκτονικά παράθυρα του Ολύμπου - Όσσας και του Αλμυροποτάμου, τα οποία αντιστοιχούν γεωτεκτονικώς στις Εξωτερικές Ελληνίδες.

Εσωτερικές Ελληνίδες		**Κύρια πετρώματα**
VI.	Υποπελαγονική Ζώνη	ασβεστόλιθοι - σχιστόλιθοι - φλύσχης
VII.	Πελαγονική Ζώνη	σχιστόλιθοι - μάρμαρα - ασβεστόλιθοι - φλύσχης
VIII.	Ζώνη Αξιού :	
	Αλμωπίας - Πάϊκου - Παιονίας	ασβεστόλιθοι - ψαμμίτες - σχιστόλιθοι - φλύσχης
IX.	Σερβομακεδονική Μάζα	γνεύσιοι - σχιστόλιθοι - μάρμαρα - γρανίτες
X.	Μάζα Ροδόπης ή Ροδοπική Μάζα	γνεύσιοι - σχιστόλιθοι - μάρμαρα

Στον ελληνικό χώρο υπάρχουν και πετρώματα που σχηματίστηκαν πριν την έναρξη λειτουργίας της αλπικής ορογένεσης. Αυτά τα πετρώματα (παλαιά ιζήματα) που δημιουργήθηκαν κατά τον Παλαιοζωϊκό Αιώνα ονομάζονται προαλπικά ιζήματα. Τέτοια πετρώματα έχουν βρεθεί στην Κω (ηλικίας περίπου 400-450 εκ. ετών - Ορδοβίσιο), στη Χίο (ηλικίας περίπου 350-400 εκ. ετών - Σιλούριο και Δεβόνιο), στην Πάρνηθα - Αιγάλεω - Ύδρα - Ρόδο - βόρειο Εύβοια - ανατολική Στερεά - Πελοπόννησο κ.α. (ηλικίας περίπου 300-350 εκ. ετών - Λιθανθρακοφόρο), καθώς και στον Κιθαιρώνα - κεντρική Κρήτη - κεντρική Εύβοια - Όθρη κ.α. (ηλικίας περίπου 200-250 εκ. ετών - Πέρμιο).

Υπάρχουν όμως και πετρώματα που αποτέθηκαν μετά το τέλος του αλπικού ορογενετικού κύκλου τα οποία ονομάζονται μεταλπικά ιζήματα (ηλικίας περίπου 1.000.000 ετών - Τεταρτογενές). Τέτοια πετρώματα υπάρχουν στον Έβρο και στη Ροδόπη, στον Αξιό, στα Μετέωρα κ.α., καθώς και στις λιγνιτοφόρες λεκάνες της Πτολεμαΐδας και της Μεγαλόπολης, στο Στρυμώνα, στη Θεσσαλονίκη, στη δυτική και ΒΑ Πελοπόννησο κ.α.

Παγετώδεις αποθέσεις (λιθώνες) από την Πλειστόκαινο Εποχή (500.000 χρόνια περίπου) μέχρι και την τρίτη παγετώδη περίοδο (πριν 10.000 χρόνια) έχουν παρατηρηθεί στα βουνά Βουνάσα - Κακαρδίτσα - Λάκμος - Όλυμπος - Τριγγία και Τύμφη.

ΟΡΥΚΤΟΣ ΠΛΟΥΤΟΣ

Βιομηχανικά ορυκτά - Μεταλλεύματα - Πετρώματα (εμφανίσεις/θέσεις)

Αλουνίτης (1) - Αμίαντος (44) - Αντιμονίτης/Αντιμόνιο (12) - Άργυρος (11) - Ασβεστόλιθοι - Άστριοι
Βαρίτης/Βάριο (13) - Βολφραμίτης/Βολφράμιο (1) - Βωξίτης (62)
Γρανίτες - Γύψος (59)
Θείο (6) - Θηραϊκή γη ή Ποζολάνες (1)
Καολίνης (10) - Κίσηρη ή Ελαφρόπετρα (4)
Λευκόλιθος ή Μαγνησίτης (33) - Λιγνίτης (214) - Λιθάνθρακας (3)
Μαγγάνιο (152) - Μάρμαρα (23) - Μπετονίτης (4) - Μολυβδαινίτης/Μολυβδαίνιο (11)
Μικτά Θειούχα (144) : μόλυβδος/γαληνίτης - σίδηρος/σιδηροπυρίτης - ψευδάργυρος/σφαλερίτης
Νικέλιο (4)
Ολιβινίτης (4) - Ορυκτό αλάτι (4) - Ουρανιούχα (6)
Περλίτης (6) - Πετρελαιούχα ή Υδρογονάθρακες (20) : αργό πετρέλαιο - άσφαλτος - φυσικό αέριο
Σιδηρομεταλλεύματα (217) - Σιδηρονικέλιο (45) - Σμύριδα (8) - Σχιστόλιθοι
Τάλκης (4) - Τύρφη (5)
Φθορίτης ή Αργυραδάμας (1)
Χαλαζίας (1) - Χαλκός (75) - Χρυσός (13) - Χρωμίτης (156)

ΗΦΑΙΣΤΕΙΑ

(ηφαιστειακές θέσεις, εκδηλώσεις και δράσεις από το απώτατο παρελθόν μέχρι σήμερα)

Πελοπόννησος : Μέθανα* (250 π.Χ.)
Στερεά Ελλάδα : Βρομολίμνη - Σουσάκι*
Θεσσαλία : Αχίλλειο Πτελεού - Μικροθήβες
Μακεδονία : Αλμωπία
Θράκη : Φέρες
Νησιά Β & ΒΑ Αιγαίου Πελάγους : Σαμοθράκη & Άγιος Ευστράτιος - Αντίψαρα - Λέσβος - Λήμνος - Χίος
Βόρειοι Σποράδες : Σκύρος - Ψαθούρα
Εύβοια : Λιχάδες - Μετόχι - Οξύλιθος
Νησιά Μυρτώου Πελάγους : Αίγινα - Πόρος
Κυκλάδες : Ανάνες - Αντίμηλος - Αντίπαρος - Δεσποτικό - Θήρα* (1925-1928 / 1939-1941 / 1950)
Καλόγεροι - Κίμωλος - Μήλος* - Πολύαιγος - Στρογγύλη - Χριστιανά
Δωδεκάνησα : Γυαλί - Κάλυμνος - Κως - Νίσυρος* (1871 / 1873 / 1888) - Πάτμος

* Ατμιδική δράση (έτος τελευταίας δραστηριότητας του ηφαιστείου).

ΘΕΡΜΟΜΕΤΑΛΛΙΚΕΣ ΠΗΓΕΣ (πάνω από 30° C)

Πελοπόννησος : Καϊάφας (1) - Μέθανα (1)
Στερεά Ελλάδα : Αλευράδα (1) - Θερμοπύλες (4) - Καμ. Βούρλα (4) - Λουτράκι (1) - Υπάτη (1) - Πλατύστομο (1)
Θεσσαλία : Αηδονοχώρι Καρδίτσας (1) - Σμόκοβο (3)
Ήπειρος : Αμάραντος Κόνιτσας (1) - Καβάσιλα Κόνιτσας (1)
Μακεδονία : Αγ. Παρασκευή Χαλκιδικής (1) - Άγκιστρο (2) - Ελευθερές (3) - Θέρμη (1) - Θερμιά Δράμας (2)
Θερμοπηγή Σερρών (1) - Κορακιά Καβάλας (1) - Λαγκαδάς (1) - Λουτράκι (2) - Νέα Απολλωνία (1)
Νιγρίτα (3) - Νυμφόπετρα Θεσσαλονίκης (1) - Σιδηρόκαστρο (2)
Θράκη : Θέρμαι Εχίνου (3) - Λουτρό Φερών (1) - Ποταμιά Αβδήρων (3)
Νησιά Β & ΒΑ Αιγαίου Πελάγους : Σαμοθράκη (2) & Ικαρία (10) - Λέσβος (10) - Λήμνος (1) - Χίος (1)
Εύβοια : Αιδηψός (5) - Γιάλτρα (1)
Κυκλάδες : Θήρα (2) - Κίμωλος (3) - Κύθνος (2) - Μήλος (2)
Δωδεκάνησα : Κάλυμνος (1) - Κως (3) - Νίσυρος (3)

(εμφανίσεις/θέσεις)

ΣΕΙΣΜΟΙ

Αναφέρονται οι 149 σεισμοί, από το 1900 μέχρι και το 2009, που έγιναν στον ελληνικό χώρο και είχαν μέγεθος πάνω από 6 βαθμούς της κλίμακας Richter. Η τελευταία στήλη αναγράφει την ένταση των σεισμών σε βαθμούς της κλίμακας Mercalli - Sieberg (πάνω από V). Το * δηλώνει παλιρροϊκό κύμα (τσουνάμι).

(για το μέγεθος ορισμένων σεισμών δεν συμφωνούν όλες οι δημοσιεύσεις/ανακοινώσεις των αρμοδίων Υπηρεσιών)

Πελοπόννησος & η θαλάσσια περιοχή της (25)

Κυπαρισσία	24-2-1919	6,3 - VII
Κάτω Κλειτορία	6-7-1925	6,6 - VI
Σπάρτη	30-8-1926	7,2 - VIII
Κορώνη	19-9-1926	6,3 -
Οίτυλο	1-7-1927	7,1 - IX
Κόρινθος	22-4-1928	6,3 - IX
Κόρινθος - Σοφικό	17-4-1930	6,0 - VIII
Κάμπος Λακωνίας	30-7-1944	6,0 -
Πυλία	6-10-1947	7,0 - IX *
Κόρινθος	5-9-1953	6,0 -
Βραχναΐϊκα - Ζάκυνθος	6-7-1962	6,1 - V+
Αρχαία Κόρινθος	28-8-1962	6,8 - VIII+
Μεσσηνία - Ηλεία	17-7-1964	6,0 - VI
Μεγαλόπολη	4-4-1965	6,1 - X
Μεγαλόπολη	1-9-1966	6,0 - VIII
Κόρινθος	13-9-1972	6,3 - VIII
Καλαμάτα	13-9-1986	6,0 - IX
Βαρθολομιό Ηλείας	16-10-1988	6,0 - VIII
Αίγιο - Ερατεινή	15-6-1995	6,4 - VIII *
Κορώνη	13-10-1997	6,4 - VI+
Λεωνίδιο	6-1-2008	6,5 -
Μεθώνη	14-2-2008	6,5 -
Μεθώνη	14-2-2008	6,4 -
Μεθώνη	20-2-2008	6,1 -
Ανδραβίδα	8-6-2008	6,4 -

Στερεά Ελλάδα & η θαλάσσια περιοχή της (16)

Δαφνοχώρι Δωρίδας	30-5-1909	6,2 - VIII
Θήβα	17-10-1914	6,0 - VIII
Ναύπακτος	24-12-1917	6,0 - VIII
Αμφιλοχία	13-9-1921	6,0 - VIII
Ωρωπός	20-7-1938	6,0 - VIII
Φωκίδα (Γαλαξίδι)	18-9-1938	6,4 - VI
Ακαρνανία (Κανδήλα)	21-10-1953	6,3 - VIII
Αγρίνιο	31-3-1965	6,8 - VIII+
Ερατεινή	6-7-1965	6,3 - VIII+*
Τ.Λ. Κρεμαστών	5-2-1966	6,2 - IX
Κατούνα Ξηρομέρου	29-10-1966	6,0 - VIII
Αντίκυρα	8-4-1970	6,2 - VII
Κόλπος Αλκυονίδων	24-2-1981	6,7 - IX+ *
Κόλπος Αλκυονίδων	25-2-1981	6,4 - IX
Κόλπος Αλκυονίδων	4-3-1981	6,3 - IX+
Αθήνα (Πάρνηθα)	7-9-1999	6,0 - IX

Θεσσαλία & η θαλάσσια περιοχή της (9)

Κεραμίδι Μαγνησίας	20-1-1905	6,3; - VIII;
Κεραμίδι Μαγνησίας	22-10-1911	6,0 - VII
Κεραμίδι Μαγνησίας	23-2-1930	6,0 - VIII
Πουρί Ζαγοράς	31-3-1930	6,1 - VIII
Λάρισα	1-3-1941	6,3 - VIII
Σοφάδες	30-4-1954	7,0 - IX+
Βόλος	19-4-1955	6,2 - VIII+*
Βελεστίνο	8-3-1957	6,8 - IX+
Αλμυρός - Ν. Αγχίαλος	9-7-1980	6,5 - VIII+

Ήπειρος (3)

Πρέβεζα	10-5-1917	6,1 - VI
Βουργαρέλι (Δροσοπηγή)	1-5-1967	6,4 - IX
Πρέβεζα	16-6-1990	6,0 -

Μακεδονία (10)

Λίμνη Λαγκαδά	5-7-1902	6,5 - IX
Άθως	8-11-1905	7,5 - X
Κασσάνδρα	5-12-1923	6,4 - VIII+
Ιερισσός	26-9-1932	7,0 - X *
Λίμνες Βόλβη-Λαγκαδά	29-9-1932	6,2 -
Σιθωνία	4-6-1947	6,1 -
Λίμνη Βόλβη - Στίβος	20-6-1978	6,5 - VIII+
Αριδαία	21-121990	6,0 - VII
Αρναία	4-5-1995	6,0 -
Γρεβενά - Κοζάνη	13-5-1995	6,6 - IX+

Ιόνια Νησιά & η θαλάσσια περιοχή τους (24)

Κεφαλλονιά	24-1-1912	6,8 - X
Λευκάδα	27-11-1914	6,3 - IX *
Ιθάκη	27-1-1915	6,6 - IX
Ιθάκη	7-8-1915	6,7 - IX
Ιθάκη	11-8-1915	6,4
Παξοί	19-8-1915	6,1 - VII
Κεφαλλονιά	20-9-1939	6,3 -
Λευκάδα	22-4-1948	6,5 - IX
Λευκάδα	30-6-1948	6,3 - XI *
Ιθάκη	9-8-1953	6,4 -
Κεφαλλονιά	9-8-1953	6,4 -
Κεφαλλονιά	11-8-1953	6,8 - X
Κεφαλλονιά	12-8-1953	6,3 -
Κεφαλλονιά	12-8-1953	7,2 - X+
Ζάκυνθος	27-8-1958	6,4 - V+
Ζάκυνθος	15-11-1959	6,8 - VII
Ζάκυνθος	10-4-1962	6,3 - VI
Κεφαλλονιά	17-9-1972	6,3 - VII
Ζάκυνθος	11-5-1976	6,5 - V
Κεφαλλονιά	17-1-1983	7,0 - VI
Κεφαλλονιά	23-3-1983	6,4 - VII
Στροφάδες/Γαργαλιάνοι	18-11-1997	6,6 - VII
Λευκάδα	14-8-2003	6,3 - VIII+
Κεφαλλονιά	25-3-2007	6.0 -

Νησιά Θάλασσας Κυθήρων (4)

Κύθηρα	11-8-1903	8,0; - XI;
Κύθηρα	16-12-1937	6,0 - V
Κύθηρα	21-11-1992	6,3 -
Κύθηρα	8-1-2006	6,7 -

Νησιά Β & ΒΑ Αιγαίου Πελάγους (9)

Σάμος	11-8-1904	6,8 - VIII
Χίος	13-7-1941	6,0 - V
Χίος	23-7-1949	6,7 - IX *
Σάμος - Αγαθονήσι	16-7-1955	6,9 - VIII *
Άγιος Ευστράτιος	19-2-1968	7,1 - IX *
Λέσβος-Άγ. Ευστράτιος	19-12-1981	7,2 - VIII
Λέσβος-Άγ. Ευστράτιος	27-12-1981	6,5 -
Λήμνος - Θάσος	18-1-1982	7,0 - VI
Λήμνος	6-8-1983	6,8 - VI

Β. Σποράδες & η θαλάσσια περιοχή τους (3)

Αλόννησος	9-3-1965	6,1 - IX
Σκύρος	4-3-1967	6,6 - V+
Σκύρος	26-7-2001	6,4 - VII

Νησιά Μυρτώου Πελάγους (1)

Σπέτσες	11-9-1948	6,4 -

Κυκλάδες & η θαλάσσια περιοχή τους (7)

Θήρα	4-4-1911	7,1 - IV
Μήλος	16-7-1918	6,6 - VI
Θήρα	25-10-1919	6,1 - VII
Θήρα	15-11-1920	6,0 - VI
Θήρα	18-3-1935	6,4 - V
Αμοργός	9-7-1956	7,5 - IX *
Αμοργός	9-7-1956	6,9 -

Δωδεκάνησα & η θαλάσσια περιοχή τους (16)

Καστελλόριζο	18-3-1926	6,9 - VIII
Ρόδος	26-6-1926	8,0; - XI
Κως	23-4-1933	6,6 - IX
Ρόδος	27-5-1944	6,2 - VIII
Ρόδος	2-9-1945	6,4 -
Κάρπαθος	9-2-1948	7,1 - IX *
Ρόδος	24-4-1957	6,8 -
Ρόδος	25-4-1957	7,2 - VIII
Ρόδος	26-4-1957	6,1 - VIII
Σύμη	30-6-1958	6,0 - V
Ρόδος	23-5-1961	6,4 - VII
Ρόδος	28-11-1965	6,0 - VI
Νίσυρος	5-12-1968	6,0 - V+
Κάρπαθος	20-7-1996	6,2 - V
Κάρπαθος	22-1-2002	6,3 -
Ρόδος	15-7-2008	6,3 -

Κρήτη & η θαλάσσια περιοχή της (22)

Ηράκλειο	17-5-1908	6,7 - V
Χανιά	18-2-1910	6,8 - VIII
Λασίθι	21-8-1910	6,0 -
Ζάκρος	13-8-1922	6,8 - VI
Ανώγεια	1-8-1923	6,8 - IV
Ηράκλειο	14-2-1930	6,7 - X
Σητεία	9-11-1934	6,2 - V
Ανώγεια - Γούρνες	25-2-1935	7,0 - VIII
Σητεία	29-2-1940	6,0 - V
Χανιά	30-8-1947	6,3 - V
Χανιά	24-7-1948	6,6 - V
Ηράκλειο	17-12-1952	7,0 - VI
Ιεράπετρα	30-7-1956	6,0 - V+
Ηράκλειο	14-5-1959	6,3 - VIII+
Κάνδανος Χανίων	9-4-1965	6,1 - VI+
Μοίρες Ηρακλείου	12-6-1969	6,1 - V
Κάνδανος Χανίων	4-5-1972	6,5 - V
Παλαιοχώρα Χανίων	29-11-1973	6,0 - VII+
ΝΔ Κρήτη	11-9-1977	6,3 -
Κάνδανος Χανίων	21-6-1984	6,2 - V+
Λασίθι	30-4-1992	6,1 -
Ηράκλειο - Ρέθυμνο	23-5-1994	6,1 - VII

ΚΑΡΣΤΙΚΕΣ ΜΟΡΦΕΣ

Τα μεγαλύτερα φαράγγια - χαράδρες

Ονομασία	Ορεινός όγκος / τοποθεσία	Περιοχή	Μήκος σε χλμ.
Βίκου	Τύμφη	Ήπειρος	20
Ρίντομου - Κοσκάρακας	Ταΰγετος	Πελοπόννησος	18
Ταυρωπός	Μάρτσα - Κόμπολος - Παπαδημήτρη	Στερεά Ελλάδα	18
Κρικελοπόταμου	Καλιακούδα - Παναιτωλικό	Στερεά Ελλάδα	15
Στραβόρεμα - Αρκουδόρεμα	Δυτική Ροδόπη	Μακεδονία	15
Βυρού	Ταΰγετος	Πελοπόννησος	14
Εύηνου	Ορεινή Ναυπακτία	Στερεά Ελλάδα	14
Αρκουδόρεμα - Βάλια Κάλντα	Μαυροβούνι - Αυγό	Μακεδονία	13
Βουραϊκού	Ρούσκιο - Αροάνια	Πελοπόννησος	13
Χιονόρεμα	Παπίκιο	Θράκη	13
Αώου	Τύμφη/Τραπεζίτσα	Ήπειρος	12
Δεσπάτης	Δυτική Ροδόπη	Μακεδονία	12
Ενιπέας - Μαυρόλογγος	Όλυμπος	Μακεδονία	12
Σαμαριάς	Λευκά Όρη - Βολακιάς	Κρήτη	12
Χιονότρυπας	Φαλακρό	Μακεδονία	12
Νέδοντα	Ταΰγετος	Πελοπόννησος	11
Αγίας Ειρήνης	Βολακιάς - Αποπηγάδι	Κρήτη	10
Αρκουδόρεμα	Κεντρική Ροδόπη	Μακεδονία	10
Αώου	Τύμφη/Σμόλικας	Ήπειρος	10
Λουτρακίου - Ράμνο Μπορ	Βόρας	Μακεδονία	10
Σελινούντα	Κλωκός	Πελοπόννησος	10
Τζιρόρεμα	Μαγκλάβι	Πελοπόννησος	10
Αχέροντα	Όρη Σουλίου	Ήπειρος	9
Γόρμου ή Γκόρμου	Δούσκο	Ήπειρος	9
Θερμιών	Δυτική Ροδόπη	Μακεδονία	9
Βαθύ Λαγγάδι ή Νούπαντη	Ταΰγετος	Πελοπόννησος	8
Βελίτσας ή Τιθορέας	Παρνασσός	Στερεά Ελλάδα	8
Ευρώτα	Λυκοβούνι	Πελοπόννησος	8
Ζιλιάνα	Όλυμπος	Μακεδονία	8
Κηφισού ή Σούλτζε	Μαυροπαίδι	Θράκη	8
Κομψάτου ή Πολύανθου	Όρη Θερμών - Όρη Μελίβοιας	Θράκη	8
Κυδωνιάς ή Κιμμερίων	Μαυροπαίδι	Θράκη	8
Λιβαδόστρας ή Ωερόη	πεδιάδα Πλαταιών	Στερεά Ελλάδα	8
Μεγάλο Φαράγγι	Όσσα	Θεσσαλία	8
Πλατανιάς	Γαλάτσι - Αυγό	Στερεά Ελλάδα	8
Ρεκάς	Γκιώνα	Στερεά Ελλάδα	8
Χαλικιώτικο - Φιδάκια	Παναιτωλικό	Στερεά Ελλάδα	8
Αράδαινας	Λευκά Όρη	Κρήτη	7
Αχελώος	Κοκκινόλακκα - Προφ. Ηλίας	Ήπειρος - Θεσσαλία	7
Γρίβα ή Λάζη Γρίβα	Όλυμπος	Μακεδονία	7
Δερβένιου	Μαύρον Όρος - Εβροστίνα	Πελοπόννησος	7
Ζαρμπάνιτσα	Πάρνων	Πελοπόννησος	7
Ίμπρου ή Νιμπριώτικο	Λευκά Όρη - Αγκαθές	Κρήτη	7
Κιακιάς Σκάλας - Ξεριά	Όθρυς	Θεσσαλία	7
Κράθιδος	Αροάνια	Πελοπόννησος	7
Παπά	Όλυμπος	Μακεδονία	7
Σελινούντα	Κρανιά - Ζουμπάτα	Πελοπόννησος	7
Τρυπητής	Βολακιάς	Κρήτη	7

Αναποδάρη	Χούσακας	Κρήτη	6
Ασπρόρεμα	Αυγό ή Ντελιμίδι	Στερεά Ελλάδα	6
Καρπενησιώτη	Καλιακούδα - Χελιδόνα	Στερεά Ελλάδα	6
Κόσυνθου ή Ξανθία	Αχλαδοβούνι - Μαυροπαίδι	Θράκη	6
Λαγκάδα	Ταΰγετος	Πελοπόννησος	6
Στενά Εύηνου	Ορεινή Ναυπακτία	Στερεά Ελλάδα	6
Στενά Πέτρας	Όλυμπος	Μακεδονία	6
Σφακιανό	Λευκά Όρη	Κρήτη	6
Γοργοπόταμου	Οίτη	Στερεά Ελλάδα	5
Δημοσάρη	Όχη	Εύβοια	5
Διαβολόρεμα	ΝΑ Ροδόπη	Θράκη	5
Ζαρού	Ίδη	Κρήτη	5
Καλαμάς	Χιονίστρα	Ήπειρος	5
Καλαρίτικος	Λάκμος	Ήπειρος	5
Καλαρίτικος	Λάπατα/Προφ. Ηλίας	Ήπειρος	5
Καμαρών	Ίδη	Κρήτη	5
Κεραμιδιού ή Αμφίκλειας	Παρνασσός	Στερεά Ελλάδα	5
Κλάδου	Βολακιάς	Κρήτη	5
Λούρος	Ζαρκόραχη	Ήπειρος	5
Λούσιου	Δυτικό Μαίναλο	Πελοπόννησος	5
Μέγας Λάκκος	Τύμφη	Ήπειρος	5
Ξεροπόταμου ή Χαμαίτουλου	Βουνά Ζίρου	Κρήτη	5
Παλιοκερασιάς	Όθρυς	Στερεά Ελλάδα	5
Περιστεράς	Αιγάλεον	Πελοπόννησος	5
Πρασιανό	Ίδη / Βρύσινας	Κρήτη	5
Προυσού	Παναιτωλικό	Στερεά Ελλάδα	5
Στενά Νέστου	Αχλαδόβουνο - Όρη Λεκάνης	Μακεδονία	5
Τεμπών	Όσσα / Κάτω Όλυμπος	Θεσσαλία	5
Τρελόρεμα	ΝΑ Ροδόπη	Θράκη	5
Φτέρης	Φτέρη	Στερεά Ελλάδα	5

Σημείωση

Δυστυχώς υπάρχουν ανεύθυνα δημοσιεύματα και αναφορές σχετικά με τα φαράγγια από διάφορους μελετητές, που άκριτα επαναλαμβάνουν μία λανθασμένη πληροφορία, ακόμα και σε συνέδρια, με αποτέλεσμα και η επίσημη σελίδα στο διαδίκτυο του Ε.Ο.Τ. να αναφέρει π.χ. ότι το φαράγγι της Σαμαριάς είναι το μεγαλύτερο της Ευρώπης (!).

Το φαράγγι είναι μία επιφανειακή καρστική μορφή που σχηματίστηκε είτε από τη διάβρωση ενός χειμάρρου ή από τη συνεχή ροή ενός ποταμού, είτε από την κατάρρευση της οροφής μεγάλου συγκροτήματος σπηλαίων (σπάνιο φαινόμενο στην Ελλάδα). Φαράγγι χαρακτηρίζεται γενικά, ένα αρκετά βαθύ και στενό χάσμα με απόκρημνα τοιχώματα στην πλαγιά ενός βουνού ή ανάμεσα σε βουνά, σχήματος συνήθως U, ενώ χαράδρα ή μεγάλη ρεματιά χαρακτηρίζεται το φαρδύτερο και μεγαλύτερο από το φαράγγι χάσμα που διαρρέεται από ποτάμι ή χείμαρρο, σχήματος συνήθως V.

Επειδή ο σχηματισμός, το είδος, η μορφή και η μορφολογία ενός φαραγγιού ή μιας χαράδρας, αποτέλεσμα εκατομμυρίων ετών γεωλογικών και φυσικών διεργασιών, εξαρτάται από την ποιότητα και το είδος των πετρωμάτων τους, σπάνια έχουν τα ίδια χαρακτηριστικά σε όλο το μήκος τους, ενώ υπάρχουν και σημαντικές διαφορές μεταξύ γειτονικών φαραγγιών, εάν είναι μάλιστα μεγάλου μήκους. Μπορεί το φαράγγι ή η χαράδρα να είναι κλειστού τύπου (U) ή ανοικτού (V), τελείως αδιάβατο ή επισκέψιμο (αθλητικά ή πεζοπορικά), μικρού ή μεγάλου μήκους και πλάτους, με μεγάλες κάθετες ή κεκλιμένες πλευρές, με διαρκή ή εποχική ροή νερού ή άνυδρο, ίσιο, καμπύλο ή ελικοειδές, με μικρή ή μεγάλη κλίση που περιλαμβάνει μεγάλα κατεβάσματα και καταρράκτες κ.ά. πολλά χαρακτηριστικά και γνωρίσματα.

Για τους λόγους αυτούς, οι καρστικές μορφές φαράγγι και χαράδρα είναι πολλές φορές ταυτόσημες έννοιες (από γεωλογική - γεωγραφική άποψη) και δεν μπορεί να γίνει ακριβής διαχωρισμός τους. Μπορεί η καρστική μορφή να είναι πραγματικό φαράγγι σε όλο το μήκος του, ή να είναι ένα τμήμα του χαράδρα και ένα άλλο τμήμα του φαράγγι, ή να είναι χαράδρα σε όλο το μήκος της. Για παράδειγμα, έχει επικρατήσει η ονομασία Χαράδρα Βίκου, ενώ στην πραγματικότητα είναι φαράγγι σε όλο το μήκος του, ενώ αντίθετα έχει επικρατήσει η ονομασία Φαράγγι Σαμαριάς για την ομώνυμη καρστική μορφή, ενώ στην πραγματικότητα είναι χαράδρα - φαράγγι.

Τα μεγαλύτερα σπήλαια - σπηλαιοβάραθρα - βαραθροδολίνες & καταβόθρες - υπόγειοι ποταμοί

Ονομασία (Α.Σ.Μ.)	μήκος διαδρόμων (μ.)
Γλυφάδα ή Βλυχάδα Διρού Μάνης (25)	12.440
Μααρά - Πηγές Αγγίτη Δράμας (277)	10.340
Ταφκούρα Ίδης	6.570
Υποθαλάσσια σήραγγα Βουλιαγμένης Αττικής	4.300
Σπήλαιο Αλιστράτης Σερρών (6389)	3.000
Χώνος ή Σπήλιος Ομαλού (1097 & 2744)	2.900
Λιοντάρι Λευκών Ορέων	2.850
Λαβύρινθος Γόρτυνος (45)	2.500
Αγίας Τριάδας Καρύστου (115)	2.100
Αγίου Δημητρίου Σελινίτσας (36)	2.000
Κόκκινων Πετρών Χαλκιδικής (1044)	2.000
Λιμνών ή Καστριών Αχαΐας (3479)	2.000
Τάφκος Έρφων Αρκαδίου Ρεθύμνου	1.815
Μαρώνειας Ροδόπης (755)	1.800
Δρακόλακκοι Αράδαινας Λευκών Ορέων	1.750
Χώνος Σάρχου Ηρακλείου (477)	1.130
Περάματος Ιωαννίνων (167)	1.100
Γουργούθακας Λευκών Ορέων	1.000
Διπλοτάφκι Ίδης	1.000
Κολοσσός Λευκών Ορέων	1.000
Νεροσπηλιά Όθρης (813 & 7517)	1.000
Όξω Λατσίδι Σίτανου Λασιθίου	1.000
Τάφκος Ίδης	1.000
Καταβόθρα Ψακοφάραγγο Ίδης	880
Μάννα Νερού Πρίνου Ρεθύμνου	770
Καταβόθρα Νευροκοπίου (280)	760
Πινίκοβη Παρθένιου Αργολίδας (10)	740
Αστυρακίου Μαλεβιζίου	730
Καταφύγγι Διρού Μάνης (287)	700
Πελεκητά Ζάκρου Σητείας (1354)	650
Αλεπότρυπα Διρού Μάνης (923)	600
Γκιάλπηδων Καρύστου (1133)	600
Εφταμύλων Σερρών (3510)	600
Καταφύκι Κύθνου (3120)	600
Δρακότρυπα Αναβρυτής Ναυπακτίας (972)	550
Τάφκος Γιοματά Μελιδονίου	550
Δράκου Καστοριάς (531)	540
Βρυσί Ζούρβας Λευκών Ορέων	530
Ζωνιανών ή Τρύπα Σφεντόνη (701)	530
Αγίας Ελένης Κρυονερίου Καβάλας (2593)	500
Αγίας Παρασκευής Σκοτεινού (872)	500
Αγίας Σοφίας Μυλοποτάμου (16)	500
Αγίου Γεωργίου Κιλκίς (250)	500
Μελιδονίου Ρεθύμνου (41)	500
Περιστέρι Μεθάνων	500
Στερνών Λευκών Ορέων	500

(Α.Σ.Μ. = Αριθμός Σπηλαιολογικού Μητρώου
της Ελληνικής Σπηλαιολογικής Εταιρείας)

Ονομασία (Α.Σ.Μ.)	εμβαδόν (τ.μ.)
Γλυφάδα ή Βλυχάδα Διρού Μάνης (25)	34.100
Σπήλαιο Αλιστράτης Σερρών (6389)	25.000
Λιμνών ή Καστριών Αχαΐας (3479)	20.000
Λιμνοδολίνη Βουλιαγμένης Αττικής (557)	16.000
Μααρά - Πηγών Αγγίτη Δράμας (277)	15.000
Περάματος Ιωαννίνων (167)	14.800
Βαραθροδολίνη Χάος Λαυρεωτικής (843)	13.000
Κόκκινων Πετρών Χαλκιδικής (1044)	10.400
Μεγάλη βαραθροδολίνη Διδύμων (859)	10.000
Λαβύρινθος Γόρτυνος (45)	8.900
Μικρή βαραθροδολίνη Διδύμων (860)	7.000
Αλεπότρυπα Διρού Μάνης (923)	6.500
Κάψια Μαντίνειας Αρκαδίας (38)	6.500
Βουλισμένο Αλώνι Ηρακλείου	6.000
Αντιπάρου (275)	5.600
Μαρώνειας Ροδόπης (755)	5.000
Πελεκητά Ζάκρου Σητείας (1354)	4.500
Διός ή Ζα Νάξου (705)	4.100
Μελιδονίου Ρεθύμνου (41)	4.000
Περιστέρι Μεθάνων	3.950
Κουτούκι Παιανίας (88)	3.800
Ζωνιανών ή Τρύπα Σφεντόνη (701)	3.400
Καταφύκι Κύθνου (3120)	3.400
Αγίας Σοφίας Τοπολίων Χανίων (697)	3.000
Λιμνοσπήλαιο Μελισσάνης Κεφαλλονιάς (78)	3.000
Καταφύγγι Διρού Μάνης (287)	2.700
Δικταίον Άντρον (43)	2.200
Μιλάτου Μεραμπέλου Λασιθίου (55)	2.100
Αγίας Ελένης Κρυονερίου Καβάλας (2503)	2.000
Αγίας Σοφίας Μυλοποτάμου (16)	2.000
Εφταμύλων Σερρών (3510)	1.950
Δρογγοράτης Κεφαλλονιάς (72)	1.700
Αγίου Γεωργίου Κιλκίς (250)	1.500

Τα μεγαλύτερα & βαθύτερα βάραθρα - δολίνες

(σε εμβαδόν του στομίου και κατακόρυφο βάθος σε μ.)

Λιμνοδολίνη Βουλιαγμένης Αττικής (557)*	150
Λιμνοδολίνη Μελισσάνης Κεφαλλονιάς (78)*	75

* έχει υπολογιστεί και το μέγιστο βάθος κάτω από το νερό (90μ. & 39μ. αντίστοιχα)

Μεγάλη βαραθροδολίνη Διδύμων (859)	100
Βαραθροδολίνη Χάος Λαυρεωτικής (843)	60
Μικρή βαραθροδολίνη Διδύμων (860)	40
Βουλισμένο Αλώνι Ηρακλείου	35

Τα βαθύτερα βάραθρα - σπηλαιοβάραθρα και καταβόθρες - υπόγειοι ποταμοί (σε μ.)

(σε παρένθεση το μεγαλύτερο κατακόρυφο βάθος)

Γουργούθακας Λευκών Ορέων	1.208	(230)
Λιοντάρι Λευκών Ορέων	1.110	
Ταφκούρα Ίδης	860	(160)
Πραλίνα Λευκών Ορέων	617	(130)
Τρύπα Όρνιου Τύμφης	610	
Στοιχειωμένη Ελικώνα (6577)	581	(100)
Κολοσσός Λευκών Ορέων	553	
Πελετών Μαδάρας Πάρνωνα (6528)	493	(70)
Τάφκος Ίδης (στα Πετραδολάκκια)	475	(60)
Στέρνων Λευκών Ορέων	460	
Χάσμα του Έπους (1) Τύμφης (6546)	451	(235)
Άκωλη Ψαρή Λευκών Ορέων (8628)	442	
Χάσμα του Έπους (2) Τύμφης (6546)	430	(165)
Προβατίνα Τύμφης (2560)	410	(405)
Διπλοτάφκι Ίδης	400	
Πρόπαντες Πάρνωνα	360	(300)
Μαύρο Σκιάδι Λευκών Ορέων (2262)	347	
Τρύπα της Λυγερής Τύμφης (6579)	330	
Τρύπα της Νύφης Τύμφης (2558)	330	(203)
Τάφκος Μεσακού Ίδης	326	
Τρύπα των Γερμανών Σαϊτά (7520)	285	(170)
Προκόπη Μίστρου Ευβοίας	270	(145)
Αγίου Ματθαίου Κέρκυρας (2065)	250	
Βαλότρυπα Κεραμιδίου Μαγνησίας	250	
Παπασπηλιά Κάδι Εύβοιας	245	(100)
Σπιάρα ή Σπηλιάρα Τύμφης (6585)	228	(100)
Χώνος Σάρχου Ίδης (477)	228	
Κορίτσι Ίδης	223	(60)
Σκορπιών Σγουριά Πάρνωνα (4332)	208	(155)
Δευτερόκη Λευκών Ορέων	206	(44)
Ψακοφάραγγο Ίδης	205	(35)
Γκαϊλότρυπα Στούρου/Βίκου (1162)	200	(200)
Όξω Λατσίδι Σίτανου Λασιθίου	200	
Σχισμή του Κρίματος Λευκών Ορέων	197	
Τρύπα Ντουρντουβάνας (6640)	190	(90)
Αγκάθι Χαλκιόπουλων Αιτωλ/νίας (653)	187	
Τάφκος Κολενιάς Ίδης	182	(60)
Εφτάστομος Παρνασσού (22-581-1239)	180	
Ζαφειρόκηπος Σαββαθιανών Ηρακλείου	175	
Καζάρμας Τύμφης (6586)	160	
Πηγάδι (Γερμ.) Βουλιαγμένης Αττ. (6516)	159	(35)
Κέραμος Λευκών Ορέων	155	
Αγίου Ηλία Ελληνίτσας	150	
Δεργοβίτσας Αετού Αιτωλ/νίας (6590)	150	
Κρουσώνα ή Πόρος Μπώκου Ίδης	150	(123)
Λιμνοδολίνη Βουλιαγμένης Αττικής (557)	150	(60)
Μεροσομάδος Λευκών Ορέων	141	(91)
Βομβοσπηλιά Λευκών Ορέων	140	(80)
Μεγάλο Ψηστράκι Ίδης	140	(90)
Τάφκος Λαγκούφας Κουτσοτρούλλου	140	(110)
Πύργου Υμηττού (19)	138	(50)
Κάρκαρος Κέθρου Παρνασσού	130	
Νεραϊδόγουλα Σελάκανου Λασιθίου	130	
Ρουπατσιά Ξεροβουνίου Εύβοιας	130	
Τρύπα Βολακιά	120	
Κάστρου Λευκών Ορέων	115	
Μαυροβουνίου Υμηττού (27)	115	(53)
Κορίλοβου Δράμας (348)	112	(50)
Αμαρύνθου Εύβοιας (1136)	110	
Γκριτζανότρυπα Όθρης	110	
Ολίγυρτου	110	
Κολιακουδέ Γκίγκιλου	109	(45)
Καλέρη Καστελίου Ηρακλείου	105	
Φτερούσο Κεφαλλονιάς (846)	103	
Ταφκούρα (ΙΙ) Ίδης	102	
Άκωλη Αετού Αιτωλ/νίας (6591)	100	(70)
Άπατη Τρύπα Τετράζιου	100	
Κουδουνότρυπα Κόζιακα (1392)	100	(92)
Μεγάλη βαραθροδολίνη Διδύμων (859)	100	(100)
Σταυρούλι Δεσφίνας Φωκίδας	100	(50)
Τατάρνας Ευρυτανίας	100	(90)
Τάφκος Καράφτη Κουτσοτρούλλου	100	(95)
Κάρκαρος Μεγ. Λούτσας Ελικώνα (158)	92	
Ζαλίσκα ή Ζάλοσκα Δελφών (1338)	90	
Καπαρελίου Βοιωτίας	90	
Πρόπασι Αρίστης - Βίκου Ιωαννίνων	90	(83)
Τρύπα της Μαριώς Ν. Πάρνωνα	90	(32)
Τυχερό Πατέρα Αττικής (8502)	90	
Χαραμπός Κ. Γαρδενίτσας Λακωνίας (436)	90	(40)
Κάθετη Σπηλιά Αμμουτσερών Λ. Ορέων	88	(33)
Πλατυκάρκαρος Παρνασσού (1218)	88	
Άπατη Τρύπα Σταυρού Εύβοιας	80	
Κατελάνι Κεντρικής Εύβοιας	80	
Κάρκανος λατομείων Γκιώνας	75	
Λιμνοδολίνη Μελισσάνης Κεφαλλονιάς (78)	75	(36)
Πρόπαντη Λεονταρίου Αρκαδίας (1397)	75	(30)
Αστερίου Υμηττού (28)	73	(20)
Τάφκος Μαραθίου Ηρακλείου (6403)	73	(42)
Πίσω Λαγκός Ίδης	72	(56)
Άπατη Τρύπα Πυξαριά Εύβοιας	70	
Βούρα Σώτειρας Εύβοιας	70	
Βραδέτου Τύμφης (1161)	70	(70)
Δρακοκάρκαρος Παρνασσού (351& 352)	70	
Θρακιά Μερέντας Αττικής (7210)	70	
Κυνηγόταφκος Ίδης	70	(58)
Θρακιά Καλυβίων Αττικής (116)	67	(35)
Χρύσοβας Αετού Αιτωλ/νίας (6589)	67	
Μικρό Ψηστράκι Ίδης	65	
Μόρια Καρυάς Ολύμπου (109)	65	
Σιπούλη Μυλοποτάμου Κρήτης	65	
Δρακότρυπα Λάμπειας (346)	64	(40)
Κορυφογραμμής Υμηττού (299)	64	(22)
Χόνι Λάγκι Μερέντας Αττικής (336)	63	
Βαραθροδολίνη Χάος Λαυρεωτικής (843)	60	(60)
Πύργου Μικρό Υμηττού (20)	60	

Σπηλαιοβάραθρα - καταβόθρες - υπόγειοι ποταμοί

(μικρότερου ή άγνωστου μήκους - βάθους)

Αέρας Παλαιοκαρυάς Τρικάλων (1084)
Ανεμότρυπα Πραμάντων (1086)
Αργοστολίου καταβόθρες (85 & 86)
Βοσκόνερο Παγγαίου (6621)
Βρύσης Κοπρισίων Βαρδουσίων (241 & 510)
Γενίτσαρη Σέτας Ευβοίας
Δερβενοχωρίων ή Σκούρτων Βοιωτίας (33)
Καλανίων καταβόθρα Παρνασσού (1236)
Κάψιας Μαντίνειας Τριπόλεως (38 & 1333)
Κήπων Πραμάντων (1085)
Κολέθρα Ευβοίας (1151 & 7528)
Κουρνά Χανίων (806)
Κρυονέρι Ζυγού Καβάλας (2503)
Λέγκω Δέσης Τρικάλων
Μαλάκι Λεχωνίων Βόλου (2223)
Μανικίων καταβόθρα Εύβοιας
Μπούρμπουλα Λύκαιου (6594)
Νεζερού Καλλιπεύκης (1317)
Νεραϊδοσπηλιά Βάργιανης Παρνασσού (780)
Νεροτρουβιάς Σάμου (184)
Νεστάνης καταβόθρες (3482)
Οίτης καταβόθρα (838)
Παρθένιου ή Βερζοβά Αρκαδίας (8 & 9)
Τάκας Αρκαδίας (7)
Φενεού Κορινθίας
Φτερόλακκας Γερολέκκα Παρνασσού (1242)
Χώνος Λασιθίου (870)

Καρστικές μορφές αρχαιολογικού ή παλαιοντολογικού ενδιαφέροντος

Αγίας Ελένης Κρυονερίου Καβάλας (2503)
Αγίας Παρασκευής Σκοτεινού Ηρακλείου (872)
Αγίας Σοφίας Τοπολίων Χανίων (697)
Αγιογαλούσαινα Χίου (1983)
Αγίου Γεωργίου Κιλκίς (250)
Αγίου Γεωργίου Ψαλιδίου Ρόδου (4423)
Αγίου Δημητρίου Σελινίτσας (36)
Αλεπότρυπα Διρού Μάνης (923)
Ανιγρίδων Νυμφών Καϊάφα (398)
Αντιπάρου (275)
Απήδημα Διρού Μάνης
Απόλλωνος Ακρόπολης Αθηνών (2781)
Ασκληπιού Πάρνωνα (1074)
Ατζιγκανόσπηλος Αδριανού Λασιθίου (1306)
Βραυρώνας Αττικής
Γκιάλπηδων Καρυστίας (1133)
Γλυφάδα ή Βλυχάδα Διρού Μάνης (25 & 274)
Δικταίον Άντρον (43)
Διονύσου Πάρνωνα (4331)
Διός ή Ζα Νάξου (705)
Δράκαινας Πόρου Κεφαλλονιάς
Δράκου Καστοριάς (531)
Ειλειθυΐας Ηρακλείου (42)
Ελληνοκαμάρα Κάσου
Ελληνόσπηλο Ακρωτηρίου Χανίων (97)
Θεόπετρας Τρικάλων
Ιδαίον Άντρον (44)
Κακιάς Σκάλας Αττικής (452-682-683-684)
Καμαρών ή Μαύρη Σπηλιά Ίδης (804)
Καταρρακτών Σιδηροκάστρου
Καταφύγι Παλαιάς Φώκαιας Αττικής (7530)
Καταφύγι Σίτανου Λασιθίου
Κάψιας Μαντίνειας Τριπόλεως (38)
Κερά Σπηλιώτισσα Βρυσών Κυδωνίας (960)
Κεφαλαρίου ή Ζωοδόχου Πηγής Άργους (111)
Κίτσου Λαυρεωτικής (347)
Κοίλωσι Καρύστου Εύβοιας
Κουκούρι Δρυάλου Λακωνίας (373)
Κουταλά Σερίφου (1396)
Κύκλωπα Γιούρων
Κυχρέως Άντρον Σαλαμίνας
Κωρύκειον Άντρον Παρνασσού (110)
Λαβύρινθος Γόρτυνος (45)
Λατζιμά Ρεθύμνου
Λεονταριού Υμηττού (91)
Λεύκης Καβάλας (1128)
Λέχοβας Κορινθίας
Λιμνών ή Καστριών Αχαΐας (3479)
Μαρώνειας Ροδόπης (755)
Μεγάλη Γράβα Λουτσών Κέρκυρας (3554)
Μεγάλη Σπηλιά Οχθονιάς Εύβοιας (6584)
Μεγάρων Αττικής (2780)
Μελιδονίου ή Γεροντόσπηλιος Ηρακλείου (41)
Μελισσάνης Κεφαλλονιάς (78)
Μιλάτου Μεραμπέλου Λασιθίου (55)
Νέστορος Μεσσηνίας
Νυμφαίον Πεντέλης (903)
Νύμφης Κορώνειας Ελικώνα
Νυμφόληπτου Υμηττού (89)
Νυμφών Άντρον Καλύμνου (273)
Νυμφών Καμαρών Σίφνου
Παλιάμπελων Βόνιτσας (7099)
Πανός Ακρόπολης Αθηνών (912 & 2781)
Πανός Δαφνίου Αττικής (114)
Πανός Οινόης Μαραθώνα (721 & 1067)
Πανός Πάρνηθας (90)
Πελεκητά Ζάκρου Σητείας (1354)
Περάματος Ιωαννίνων (167)
Πετραλώνων ή Κόκκινων Πετρών Χαλκιδικής (1044)
Πηγών Αγγίτη Δράμας (277)
Σεϊδί ή Σεϊντί Κωπαΐδας (220)
Σκορδολάκια ή Ασφένδου Σφακίων (2542)
Σκοτεινής Θαρουνίων Εύβοιας (1204)
Φράχθι Αργολίδας (253)
Χαρκαδιό Τήλου
Χρυσοσπηλιά Φολέγανδρου (108)

Φαράγγι Βίκου

Φαράγγι Σαμαριάς (φωτ. Σ. Παντελίδης)

Βαραθροδολίνη Χάος Λαυρεωτικής



Κάρκαρος Μεγάλης Λούτσας

Σπήλαιο Λεονταριού Υμηττού



Σπήλαιο - υπόγειος ποταμός Αγγίτη



Πεντέλη - Σπήλαιο Νταβέλη & αρχαίο λατομείο

Ηφαίστειο Σουσάκι στα Γεράνεια

Απολιθωμένο δέντρο στη Λέσβο

Απολιθωμένοι κορμοί στα Βάτικα Λακωνίας

ΠΑΛΑΙΟΝΤΟΛΟΓΙΚΕΣ & ΑΠΟΛΙΘΩΜΑΤΟΦΟΡΕΣ ΘΕΣΕΙΣ

Πελοπόννησος : Βάτικα Νεάπολης (χλ.) - Διρό Μάνης (παν.) - Θεόκαυτα Επιδαύρου (αμμ.) λεκάνη Μεγαλόπολης (παν.) - Σκούρα Σπάρτης (χλ.)

Στερεά Ελλάδα : Βάρκιζα (παν.) - Βραυρώνα (παν.) - Πικέρμι (παν.) - Τουρκοβούνια (παν.)

Θεσσαλία : λεκάνη Σαρανταπόρου (χλ.) - Σέσκλο (παν.)

Ήπειρος : Πέραμα Ιωαννίνων (παν.)

Μακεδονία : κοιλάδα Αξιού (*/παν.) - λεκάνη Βόλβης Λαγκαδά (παν.) - Λεκάνη Πτολεμαΐδας (παν.) - Λουτρά Αριδαίας (παν.) - Μεγάλου Εμβόλου (παν.) - Μηλιά Γρεβενών (παν.) - Νικήτη (παν.) - Νόστιμο Καστοριάς (παν./χλ.) - Πετράλωνα Χαλκιδικής (*/παν.) - σπήλαιο Αγ. Γεωργίου Κιλκίς (παν.)

Θράκη : Κριός Έβρου (παν.) - απολιθωμένα δάση Έβρου (Δορίσκου/Φερρών - Λευκίμμης/Δίλοφου/Πεντάλοφου - Προβατώνα/Τριφυλλιού - Τυχερού/Φυλακτού) (χλ.)

Νησιά Θρακικού Πελάγους : Σαμοθράκη (παν.)

Νησά ΒΑ Αιγαίου Πελάγους : Ικαρία (χλ.) - Λέσβος (παν./χλ.) - Λήμνος (χλ.) - Σάμος (παν.) - Χίος (αμμ./παν./χλ.) Ψαρά (παν.)

Βόρειοι Σποράδες : Αλόννησος (παν./χλ.)

Εύβοια : Αλιβέρι (παν.) - Αλμυροπόταμος (παν.) - Κερασιά (παν./χλ.) - Κύμη (χλ.) - Λίμνη (παν.)

Νησιά Μυρτώου Πελάγους : Αίγινα (παν.)

Νησιά Θάλασσας Κυθήρων : Κύθηρα (παν./χλ.)

Κυκλάδες : Δήλος (παν.) - Θήρα (παν./χλ.) - Κίμωλος (παν.) - Κύθνος (παν.) - Μήλος (παν.) - Νάξος (παν.) Νίσυρος (χλ.) - Σέριφος (παν.) - Χταπόδια (παν.)

Δωδεκάνησα : Κάλυμνος (παν.) - Κάρπαθος (παν.) - Κάσος (παν.) - Κως (παν.) - Ρόδος (παν./χλ.) - Τήλος (παν.)

Κρήτη : 70 θέσεις (παν.)

(* = άνθρωποι / αμμ. = αμμωνίτες / παν. = πανίδα / χλ. = χλωρίδα)

Ενδεικτική βιβλιογραφία

Ε.Σ.Ε. : Δελτίο Ελληνικής Σπηλαιολογικής Εταιρείας. Αθήνα, 1951-2000
Παπαζάχος Β. - Παπαζάχου Α. : Οι σεισμοί της Ελλάδας. Θεσσαλονίκη, Ζήτη, 1995 & 2003
Σπυρόπουλος Π. : Χρονικό των σεισμών της Ελλάδος, από την αρχαιότητα μέχρι σήμερα. Αθήνα, Δωδώνη, 1997
Υπουργείο Αιγαίου : Άτλαντας των γεωλογικών μνημείων του Αιγαίου. Μυτιλήνη, 2002

Οι επίσημες σελίδες στο διαδίκτυο των οικείων Ανωτάτων Εκπαιδευτικών Ιδρυμάτων - Οργανισμών - Υπουργείων

Για πληρέστερη βιβλιογραφία βλέπε : Νίκος Νέζης - Βιβλιογραφικός οδηγός για τη γεωγραφία, τη φύση και τα μνημεία της Ελλάδος. Αθήνα, Ε.Ο.Ο.Α., 2002 (Γεωλογία : σ. 380-457).

ΚΛΙΜΑΤΟΛΟΓΙΚΑ ΣΤΟΙΧΕΙΑ

ΘΕΡΜΟΚΡΑΣΙΑ ΑΕΡΑ

(μέση τιμή μετρήσεων 1991-2000 - σε ° C)

Σταθμοί Ε.Μ.Υ.	Α τρίμηνο	Β τρίμηνο	Γ τρίμηνο	Δ τρίμηνο	Ετήσια
Πελοπόννησος					
Καλαμάτα (17,2)*	10,4	19,6	25,1	14,7	17,4
Πάτρα (18,2)*	10,8	17,1	21,4	13,7	15,7
Τρίπολη (14,4)*	05,7	17,1	22,6	09,8	13,8
Στερεά Ελλάδα					
Αθήνα (17,7)*	09,5	21,1	26,9	14,2	17,9
Θεσσαλία					
Λάρισα (15,7)*	06,9	19,9	25,2	11,4	15,9
Ήπειρος					
Ιωάννινα (14,4)*	06,1	17,4	23,1	09,9	14,1
Μακεδονία					
Θεσσαλονίκη (15,8)*	07,3	19,9	25,5	11,9	16,2
Κοζάνη (13)*	04,4	17,2	23,1	08,5	13,3
Θράκη					
Αλεξανδρούπολη (15)*	06,1	18,6	24,4	10.9	15,0
Ιόνια Νησιά					
Κέρκυρα (17,7)*	10,4	19,9	25,6	14,8	17,6
Νησιά ΒΑ Αιγαίου					
Σάμος (18,4)*	10,8	21,1	27,4	15,6	18,7
Κυκλάδες					
Νάξος (18,2)*	12,3	19,8	24,6	16,7	18,3
Δωδεκάνησα					
Ρόδος (19,2)*	12,9	20,7	26,3	17,6	19,3
Κρήτη					
Ηράκλειο (18,6)*	12,2	20,5	25,5	16,7	18,7

* Περίοδος 1981-1990

Στοιχεία : Στατιστική Επετηρίδα της Ελλάδος. Αθήνα, Ε.Σ.Υ.Ε., 2005

ΥΕΤΟΣ (ΒΡΟΧΗ - ΧΑΛΑΖΙ - ΧΙΟΝΙ)

(μέση τιμή μετρήσεων ύψους υετού 1991-2000 - σε χιλ.)

Σταθμοί Ε.Μ.Υ.	Α τρίμηνο	Β τρίμηνο	Γ τρίμηνο	Δ τρίμηνο	Ετήσια / ημέρες
Πελοπόννησος					
Καλαμάτα (778,9)*	241,9	077,9	063,8	334,2	717,8 / 101
Πάτρα (616,3)*	211,5	067,4	030,3	307,1	616,3 / 076*
Τρίπολη (759,5)*	232,1	105,2	087,5	257,8	682,6 / 105
Στερεά Ελλάδα					
Αθήνα (397,7)*	149,4	060,8	029,1	168,2	407,5 / 066
Θεσσαλία					
Λάρισα (420,3)*	104,2	101,2	055,8	148,7	409,9 / 108
Ήπειρος					
Ιωάννινα (935)*	238,3	172,9	122,1	461,1	994,4 / 123
Μακεδονία					
Θεσσαλονίκη (414)*	095,2	102,1	064,5	142,1	403,9 / 105
Κοζάνη (459)*	082,1	120,4	081,7	140,5	424,7 / 111
Θράκη					
Αλεξανδρούπολη (455)*	131,1	085,1	072,4	228,1	516,7 / 082
Ιόνια Νησιά					
Κέρκυρα (928)*	270,9	114,2	114,8	486,9	986,8 / 120
Νησιά ΒΑ Αιγαίου					
Σάμος (703,6)*	390,2	077,8	015,9	283,2	767,1 / 069
Κυκλάδες					
Νάξος (368)*	154,9	031,8	019,8	162,2	368,7 / 063
Δωδεκάνησα					
Ρόδος (629,9)*	330,1	080,1	004,1	273,9	688,2 / 071
Κρήτη					
Ηράκλειο (486,3)*	202,4	030,4	007,3	200,3	440,4 / 087

* Περίοδος 1981-1990

Στοιχεία : Στατιστική Επετηρίδα της Ελλάδος. Αθήνα, Ε.Σ.Υ.Ε., 2005

Για πληρέστερη βιβλιογραφία βλέπε : Νίκος Νέζης - Βιβλιογραφικός οδηγός για τη γεωγραφία, τη φύση και τα μνημεία της Ελλάδος. Αθήνα, Ε.Ο.Ο.Α., 2002 (Κλίμα σ. 458-476).

Οξυές στο Χολομώντα

Σημύδες στη Ροδόπη



Δρύες στη Φολόη

Πλατάνια στην Τριχωνίδα

ΧΛΩΡΙΔΑ - FLORA

Από τα υπολογιζόμενα 6.000 είδη της φυσικής (άγριας) χλωρίδας της Ελλάδας, αναφέρονται κατά θεματικές κατηγορίες και κατά αλφαβητική σειρά, 430 είδη και υποείδη δέντρων και θάμνων (εκ των οποίων 45 ενδημικά), καθώς και 230 γένη διάφορων μικρών φυτών που ευδοκιμούν στον ελληνικό χώρο.

Δέντρα - Δέντρα/θάμνοι (140)

Abies alba - λευκή ελάτη ή χτενοέλατο
Abies borisii regis - υβριδογενής ή μακεδονική ελάτη ή μακεδονίτικο έλατο
Abies cephalonica * - κεφαλληνιακή ελάτη ή κεφαλλονίτικο έλατο
Acer campestre campestre - σφεντάμι
Acer campestre leiocarpum - σφεντάμι
Acer heldreichii heldreichii - αγριοπλάτανος
Acer heldreichii macropterum - αγριοπλάτανος
Acer hycranum intermedium - σφεντάμι
Acer hycranum reginae-amaliae * - σφεντάμι
Acer monspessulanum monspessulanum - σφεντάμι
Acer obtusatum - ξεροπλάτανος
Acer platanoides - νεροπλάτανος
Acer pseudoplatanus - ψευδοπλάτανος
Acer sempervirens - σφεντάμι
Acer tataricum - σφεντάμι
Aesculus hippocastanum - αγριοκαστανιά
Alnus glutinosa glutinosa - κλήθρα ή σκλήθρο
Alnus incana incana - κλήθρα

Amygdalus graeca - αμυγδαλιά
Amygdalus webbii - πικραμυγδαλιά
Arbutus andrachne - αγριοκουμαριά

Betula pendula - σημύδα

Carpinus betulus - γαύρος
Carpinus orientalis orientalis - σκυλόγαυρος
Castanea sativa - καστανιά
Celtis australis australis - μελικουκκιά
Celtis glabrata - μελικουκκιά
Celtis tournefortii - αγριομελικουκκιά
Cerasus (Prunus) avium - αγριοκερασιά
Cerasus (Prunus) mahaleb - αγριοκερασιά
Ceratonia siliqua - χαρουπιά ή ξυλοκερατιά
Cercis siliquastrum siliquastrum - κουτσουπιά
Cornus mas - κρανιά
Corylus colurna - αγριοφουντουκιά
Crataegus albanica - υβριδογενής μουρτζιά
Crataegus azarolus - κουδουμηλιά
Crataegus heldreichii - τρικουκιά
Crataegus killinika - υβριδογενής μουρτζιά
Crataegus monogyna - μουρτζιά
Crataegus orientalis orientalis - κράταιγος
Crataegus peloponnesiaca * - υβριδογενής μπερκιά
Crataegus pentagyna pentagyna - κράταιγος ή κοτσιά
Crataegus rhipidophylla - κράταιγος
Cupressus sempervirens - κυπαρίσσι

Diospyros lotus - τραπεζωνιά

Elaeagnus angustifolia - μοσχοϊτιά ή αγριοτζιτζιφιά
Eriolobus trilobatus (Malus trilobata) - αγριομηλιά

Fagus sylvatica orientalis - οξυά
Fagus sylvatica sylvatica - οξυά
Ficus carica - (αγριο)συκιά
Frangula alnus - βουρβουλιά
Fraxinus angustifolia oxycarpa - νερόφραξος
Fraxinus excelsior - μεγάλος φράξος ή μέλεγος
Fraxinus ornus - μελιός ή φράξος
Fraxinus pallisae - νερόφραξος

Ilex aquifolium - αρκουδοπούρναρο ή ου

Juglans regia - καρυδιά
Juniperus communis communis - κέδρο
Juniperus (Arceuthos) drupacea - άρκευθος ή δενδρόκεδρο
Juniperus excelsa - αγριοκυπάρισσο
Juniperus foetidissima - μηλόκεδρο ή βουνοκυπάρισσο
Juniperus oxycedrus macrocarpa - κέδρο ή θαλασσόκεδρο
Juniperus oxycedrus oxycedrus - κέδρο ή αγριόκεδρο
Juniperus phoenicea - κέδρο ή θαμνοκυπάρισσο

Laburnum alpinum - λαβούρνο ή λιμπούρνο
Laurocerasus officinalis - δαφνοκερασιά
Laurus nobilis - δάφνη ή βάγια
Liquidambar orientalis - υγραδάμβαρη

Malosorbus florentina - υβριδογενής μηλοσορβιά
Malus dasyphylla - δασύφυλλη μηλιά
Malus sylvestris sylvestris - αγριομηλιά

Olea europaea - αγριελιά
Ostrya carpinifolia - οστρυά

Phillyrea latifolia - φιλίκι ή φιλύρα
Phoenix theophrastii - κρητικός φοίνικας
Picea abies abies - ερυθρελάτη
Pinus brutia - τραχεία πεύκη ή θασίτικο πεύκο
Pinus halepensis - χαλέπιος πεύκη ή κοινό πεύκο
Pinus heldreichii - ρόμπολο
Pinus nigra pallasiana - μαύρη πεύκη ή μαυρόπευκο
Pinus peuce - βαλκανική πεύκη ή μακεδονίτικο πεύκο
Pinus pinea - κουκουναριά
Pinus sylvestris - δασική πεύκη
Pistakia atlantica - τσικουδιά
Pistacia terebinthus - κοκκορεβιθιά ή τσικουδιά
Platanus orientalis - πλάτανος
Populus alba - ασημόλευκα
Populus nigra - μαύρη λεύκη
Populus tremula - τρέμουσα λεύκη ή αγριόλευκα
Prunus coccomilia - αγριοκορομηλιά
Prunus divaricata (P. cerasifera) - κορομηλιά

Prunus domestica insititia - κορομηλιά ή τζανεριά
Punica granatum - ροδιά ή αγριοροδιά
Pyrus amygdaliformis - γκορτσιά
Pyrus communis communis - αγριοαχλαδιά

Quercus aegilops macrolepis - ήμερη βαλανιδιά
Quercus aucheri - δρυς
Quercus cerris - ρουπάκι ή τσέρο
Quercus coccifera - πρίνος ή πουρνάρι
Quercus frainetto (Q. conferta) - πλατύφυλλη δρυς
Quercus ilex - αριά
Quercus infectoria - δρυς
Quercus petraea medwediewii - γρανιτσοβελανιδιά
Quercus pubescens - χνουδοβελανιδιά ή μεράδι
Quercus robur pedunculiflora - δέντρο ή ρουπάκι
Quercus trojana (Q. macedonica) - - μακεδονική δρυς
Rhamnus alaternus - κιτρινόξυλο
Rhamnus catharticus - λευκαγκαθιά

Salix alba - λευκή ιτιά ή ασημοϊτιά
Salix caprea - γιδοϊτιά
Salix elaeagnos (S. incana) - ιτιά
Salix fragilis - εύθραυστη ιτιά ή σπαζοϊτιά
Salix pedicellata pedicellata - ιτιά
Salix triandra - τριστήμονη ιτιά ή αμυγδαλοϊτιά
Sambucus nigra - κουφοξυλιά ή αφροξυλιά
Sorbus aria aria - ασημοσορβιά
Sorbus aria cretica - ασημοσορβιά
Sorbus aucuparia - αγριοσορβιά
Sorbus austriaca - σορβιά
Sorbus baldaccii - σορβιά
Sorbus domestica - ήμερη σορβιά
Sorbus pinnatifida - υβριδογενής σορβιά
Sorbus torminalis - σορβιά ή πρακανιά
Sorbus umbellata - τροκιά ή αγριοκυδωνιά
Styrax officinalis - αγριοκυδωνιά ή στουράκι
Syringa vulgaris - αγριοπασχαλιά

Tamarix dalmatica - αρμυρίκι
Tamarix hampeana - αρμυρίκι
Tamarix smyrnensis - αρμυρίκι
Taxus baccata - ίταμος ή μαυροέλατο
Tilia argentea (T. tomentosa) - ασημοφλαμουριά
Tilia cordata - φιλύρα
Tilia platyphyllos - πλατύφυλλη φιλύρα
Tilia rubra - φιλύρα ή φλαμουριά

Ulmus glabra (U. montana) - ορεινή φτελιά
Ulmus laevis (U. pedunculata) - δασοφτελιά
Ulmus minor canescens - - πεδινή φτελιά ή καραγάτσι
Ulmus minor minor - πεδινή φτελιά ή καραγάτσι
Ulmus procera - ψηλή φτελιά

Zelkova abelicea (Zelkova cretica ή Ulmus abelicea) * - αμπελιτσά



Θάμνοι - Θαμνοειδή (290)

Acantholimon echinus creticum * - ακανθόλιμο
Acantholimon echinus echinus - ακανθόλιμο
Acantholimon echinus lycaonicum - ακανθόλιμο
Adenocarpus complicatus - αδενόκαρπος
Amelanchier chelmea * - αμελάγχιο ή ίψος
Amelanchier ovalis cretica - ίψος
Amelanchier ovalis integrifolia - ίψος
Amelanchier ovalis ovalis - ίψος
Anagyris foetida - βρομόξυλο ή βρομοκλάδι
Anthyllis aegaea - αλογοθύμαρο
Anthyllis hermanniae - αλογοθύμαρο
Arbutus unedo - κουμαριά
Arceuthobium oxycedri - αρκευθόδιο
Arctostaphylos uva ursi - αρκτοστάφυλο
Artemisia arborescens - αρτεμισία ή αψιθιά
Arundo donax - καλαμιά
Astragalus angustifolius - αστράγαλος
Astragalus creticus creticus * - αστράγαλος
Astragalus creticus rumelicus * - αστράγαλος
Astragalus sempervirens cephalonicus * - - αστράγαλος
Astragalus sirinicus - αστράγαλος
Astragalus taygeteus * - αστράγαλος
Astragalus thracicus - αστράγαλος
Astragalus thracicus cylleneus - αστράγαλος
Astragalus thracicus monachorum * - αστράγαλος
Astragalus thracicus parnassi - αστράγαλος
Atraphaxis billardieri - ατράφαξις
Atriplex halimus - αλιμιά

Berberis cretica - γλυκαγκαθιά
Berberis vulgaris - γλυκαγκαθιά
Bruckenthalia spiculifolia - βρουκενθάλια
Bupleurum fruticosum - ανεμοπύρι
Buxus sempervirens - πυξός ή πυξάρι

Calluna vulgaris - καλλούνα
Calycotome villosa - ασπάλαθος
Capparis spinosa rupestris - κάππαρη
Capparis spinosa spinosa - κάππαρη
Carlina traganthifolia * - καρλίνα
Centaurea spinosa cycladum * - κενταύριο
Centaurea spinosa spinosa - κενταύριο
Cerasus (Prunus) prostrata - θαμνοκερασιά
Cephalaria squamiflora squamiflora - κεφαλάρια
Chamaecytisus absinthioides rhodopaeus - - χαμαικύτισος
Chamaecytisus albus - χαμαικύτισος
Chamaecytisus austriacus - χαμαικύτισος
Chamaecytisus creticus * - χαμαικύτισος
Chamaecytisus dorycnioides * - χαμαικύτισος
Chamaecytisus eriocarpus - χαμαικύτισος
Chamaecytisus heuffelii - χαμαικύτισος
Chamaecytisus hirsutus - χαμαικύτισος
Chamaecytisus polytrichus - χαμαικύτισος

Chamaecytisus supinus - χαμαικύτισος
Cistus albanicus - κίστος ή λαδανιά
Cistus creticus - λαδανιά
Cistus laurifolius - δαφνολαδανιά
Cistus monspeliensis - κίστος ή βούκιθο
Cistus parviflorus - λάδανο ή αγριοφασκομηλιά
Cistus salviifolius - αγριοφασκομηλιά ή - ασπροκουνουκλιά
Clematis cirrhosa - αμπελίνα
Clematis elisabethae-carolae * - αγράμπελη
Clematis flammula - αγράμπελη
Clematis orientalis - κληματσίδα
Clematis vitalba - κληματσίδα
Clematis viticella - κληματσίδα
Colutea arborescens - φούσκα
Colutea cilicica - κολουτέα
Colutea insularis * - κολουτέα
Colutea melanocalyx davisiana - κολουτέα
Convolvulus boissieri parnassicus - - κονδόβουλος (μπλε)
Convolvulus boissieri suendermannii - - κονδόβουλος (ροζ)
Convolvulus libanoticus - κονδόβουλος (κόκκινος)
Convolvulus oleifolius - κονδόβουλος (ροζ)
Coriaria myrtifolia - κοριάρια
Cornus sanguinea - αγριοκρανιά
Coronilla emerus emeroides - αγριοπήγανος
Coronilla valentina glauca - κορονίλα
Corylus avellana - λεπτοκαρυά ή φουντουκιά
Cotinus coggygria (Rhus cotinus) - χρυσόξυλο
Cotoneaster integerrimus - κοτονέαστρο
Cotoneaster nebrodensis - κοτονέαστρο
Cotoneaster nummularia - κοτονέαστρο
Crataegus pycnoloba * - μπερκιά
Cytisus agnipilus - κύτισος
Cytisus decumbens - κύτισος
Cytisus nigricans - κύτισος
Cytisus procumbens - κύτισος
Cytisus scoparius - κύτισος
Cytisus villosus - κύτισος

Daphne blagayana - δάφνη
Daphne euboica - χαμολιά
Daphne gnidioides - χολόχορτο
Daphne gnidium - φλόμος
Daphne jasminea - δάφνη
Daphne laureola laureola - δάφνη
Daphne mezereum - μεζέρεο ή δάφνη
Daphne oleoides - χαμολιά
Daphne sericea - χαμολιά
Dianthus fruticosus * - δίανθος
Dianthus juniperinus * - δίανθος

Ebenus cretica * - έβενος
Ephedra campylopoda - εφέδρα ή κρεμαστήρα
Ephedra distachya - εφέδρα

Ephedra nebrodensis - εφέδρα
Erica arborea - (ανοιξιάτικο) ρείκι
Erica herbacea - (μικρό) ρείκι
Erica manipuliflora - (φθινοπωρινό) ρείκι
Euonymus europaeus (E. vulgaris) - ευώνυμος
Euonymus latifolius - πλατύφυλλος ευώνυμος
Euonymus verrucosus - ευώνυμος
Euphorbia acanthothamnos - αφάνα
Euphorbia dendroides - φλόμος
Euphorbia glabriflora - φλόμος
Euphorbia sultan-hassei * - φλόμος

Frangula rupestris - βραχόραμνος
Fumana arabica - φουμάνα
Fumana thymifolia - φουμάνα

Genista acanthoclada - γενίστα ή αφάνα
Genista anatolica - γενίστα
Genista carinalis - γενίστα
Genista depressa - γενίστα
Genista halacsyi * - γενίστα
Genista hassertiana - γενίστα
Genista januensis - γενίστα
Genista lydia - γενίστα
Genista millii * - γενίστα
Genista monspessulana - γενίστα
Genista parnassica - γενίστα
Genista radiata - γενίστα
Genista rumelica - γενίστα
Genista sakellariadis * - γενίστα
Genista sericea - γενίστα
Genista sessilifolia - γενίστα
Genista sphacelata - γενίστα
Genista sylvestris - γενίστα
Genista tinctoria - γενίστα
Globularia alypum - στουρέκι
Globularia cordifolia - στουρέκι

Halimione portulacoides - αλιμιόνε
Hedera helix helix - κισσός
Hedera helix poeatarum - κισσός
Helianthemum alpestre - ορεινό ηλιάνθεμο
Helianthemum canum canum - ορεινό ηλιάνθεμο
Helianthemum hymettium * - ηλιάνθεμο
Helianthemum stipulatum - ηλιάνθεμο
Hypericum aciferum * - υπερικό
Hypericum aegypticum - υπερικό
Hypericum amblycalyx * - υπερικό
Hypericum empetrifolium - βαλσάμινο ή βάλσαμο
Hypericum hircinum - υπερικό
Hypericum jovis * - υπερικό

Jasminum fruticans - πλευροτόξυλο
Juniperus communis alpina - κέδρο ή νανόκεδρο
Juniperus communis hemisphaerica -
- κέδρο ή θαμνόκεδρο
Juniperus sabina - νανοκυπάρισσο

Lavandula stoechas cariensis - αγριολεβάντα
Lavandula stoechas stoechas - αγριολεβάντα
Ligustrum vulgare - αγριομυρτιά ή μυρτολιά
Limoniastrum monopetalum - λιμονίαστρο
Linum arboreum - λινάρι
Lithodora hispidula hispidula - λιθοδώρα
Lithodora zahnii * - λιθοδώρα
Lonicera alpigena formanekiana -
- ορεινό αγιόκλημα
Lonicera etrusca - αγριόκλημα
Lonicera hellenica * - αγιόκλημα
Lonicera implexa - αγιόκλημα
Lonicera nummulariifolia - βραχοαγιόκλημα
Lonicera periclymenum - αγριόκλημα
Lonicera xylosteum - αγιόκλημα
Loranthus europaeus - λόρανθος ή λατσίνα
Lycium schweinfurthii - λύκιο

Medicago arborea - μηδική ή τριφυλλόδενδρο
Medicago strasseri * - μηδική
Mespilus germanica - μεσπιλιά ή αγριομουσμουλιά
Myrtus communis communis - μυρτιά ή μυρσίνη
Myrtus communis tarentina - μυρτιά ή μυρσίνη

Nerium oleander - πικροδάφνη
Osyris alba - λευκή όσιρι

Paliurus spina-christi - παλιούρι
Periploca angustifolia - γαλατσίδα
Periploca graeca - γαλατσίδα ή περικοκλάδα
Phlomis cretica - καλογρίτσα
Phlomis floccosa - φλομίδα
Phlomis fruticosa - ασφάκα
Phlomis grandiflora - φλομίδα
Phlomis lanata * - αγκαραθέ
Phlomis lykia - φλομίδα
Phlomis pichleri * - ασφάκα
Pistacia lentiscus - σχίνος
Podocyticus caramanicus - βρομοσπαρτιά
Prasium majus - φασόχορτο
Prunus spinosa - τσαπουρνιά
Ptilostemon chamaepeuce - πτιλόστεμο
Ptilostemon gnaphaloides gnaphaloides -
- πτιλόστεμο
Ptilostemon gnaphaloides pseudofruticosus -
- πτιλόστεμο
Putoria calabrica - πορδόχορτο ή αγριλίτσα
Pyracantha coccinea - πυράκανθος

Quercus euboica * - βαλανιδιά

Rhamnus alpinus fallax - ορεινός ράμνος
Rhamnus oleoides graecus - μαυραγκαθιά
Rhamnus oleoides oleoides - μαυραγκαθιά
Rhamnus pumilus - νανοφυής ράμνος
Rhamnus saxatilis prunifolius - βραχόφιλος ράμνος
Rhamnus saxatilis rhodopaeus -
- βραχόφιλος ράμνος

Rhamnus saxatilis saxatilis - βραχόφιλος ράμνος
Rhamnus sibthorpianus * - ράμνος
Rhododendron luteum - κίτρινο ροδόδενδρο
Rhus coriaria - ρούδι ή σουμάκι
Pibes alpinum - αγριοστάφυλο
Ribes multiflorum - φραγκοστάφυλο
Ribes orientale - αγριοστάφυλο
Ribes uva-crispa austro-europaeum - λαγοκερασιά
Rosa agrestis - αγριοτριανταφυλλιά (λευκόχρωμη)
Rosa arvensis - αγριοτριανταφυλλιά (λευκόχρωμη)
Rosa canina - αγριοτριανταφυλλιά (ροδόχρωμη)
Rosa dumalis - αγριοτριανταφυλλιά (ροδόχρωμη)
Rosa gallica - αγριοτριανταφυλλιά (ροδόχρωμη)
Rosa glauca - αγριοτριανταφυλλιά (ροδόχρωμη)
Rosa heckeliana -
- αγριοτριανταφυλλιά (ροδόχρωμη)
Rosa horrida - αγριοτριανταφυλλιά (λευκόχρωμη)
Rosa jundzillii - αγριοτριανταφυλλιά (ροδόχρωμη)
Rosa montana - αγριοτριανταφυλλιά (λευκόχρωμη)
Rosa pendulina - αγριοτριανταφυλλιά (πορφυρόχρωμη)
Rosa phoenicia - αγριοτριανταφυλλιά (λευκόχρωμη)
Rosa pimpinellifolia - αγριοτριανταφυλλιά (κρεμόλευκη)
Rosa pulverulenta - αγριοτριανταφυλλιά (ροδόχρωμη)
Rosa sempervirens - αγριοτριανταφυλλιά (λευκόχρωμη)
Rosa tomentosa - αγριοτριανταφυλλιά (ροδόχρωμη)
Rosa villosa - αγριοτριανταφυλλιά (ροδόχρωμη)
Rosmarinus officinalis - δεντρολίβανο
Rubus caesius - βάτος
Rubus canescens - βατομουριά
Rubus discolor - βάτος ή δασοβατομουριά
Rubus hirtus - βατομουριά
Rubus idaeus - σμεουριά
Rubus sanctus - βάτος ή βατομουριά
Ruta chalepensis - απήγανος
Ruta graveolens - απήγανος

Salix amplexicaulis - περίβλαστη ιτιά
Salix cinerea cinerea - σταχτοϊτιά
Salix purpurea lambertiana - κοκκινοϊτιά
Salix purpurea purpurea - κοκκινοϊτιά
Salix xanthicola - θρακιώτικη ιτιά
Salvia fruticosa - φασκομηλιά
Salvia officinalis - αλιφασκιά
Salvia pomifera - αγριοσφακιά
Sambucus ebulus - βουζιά ή βούζι
Sambucus racemosa - σαμπούκος ή ανδριανός
Sarcopoterium spinosum - αφάνα
Satureja horvatii macrophylla * - σατουρέγια
Satureja montana macedonica - ορεινή σατουρέγια
Satureja montana montana - ορεινή σατουρέγια

Satureja parnassica athoa * - σατουρέγια
Satureja parnassica parnassica * - σατουρέγια
Satureja pilosa - σατουρέγια
Satureja spinosa - αγκαθωτή σατουρέγια
Satureja thymbra - σατουρέγια ή θρούμπι
Senecio gnaphalodes * - σενέκιο
Smilax aspera - αρκουδόβατος
Sorbus chamaemespilus - χαμομεσπιλιά ή θαμνοσορβιά
Spartium junceum - σπάρτο
Spiraea chamaedryfolia - σπιραία
Spiraea crenata - σπιραία
Staehelina arborea * - σταϊχελίνα
Staehelina fruticosa - σταϊχελίνα
Staehelina uniflosculosa - μαλλούσα
Suaeda vera - αλμυρίδι

Tamarix parviflora - αρμυρίκι
Tamarix tetrandra - αρμυρίκι
Teucrium alpestre * - τεύκριο
Teucrium brevifolium - τεύκριο
Teucrium microphyllum * - τεύκριο
Thymbra calostachya * - θύμβρα
Thymbra spicata - θύμβρα
Thymelaea hirsuta - θερόκαλο
Thymelaea tartonraira argentea - φινακολιά
Thymelaea tartonraira tartonraira - φινακολιά

Vaccinium myrtillus - μυρτόφυλλο βακίνιο
Vaccinium uliginosum microphyllum -
- μικρόφυλλο βακίνιο
Vaccinium vitis-idaea - βακίνιο ή μαυραγάδι
Verbascum spinosum * - βερμπάσκο
Viburnum lantana - κληματσίδα
Viburnum opulus - βιβούρνο
Viburnum tinus tinus - βιβούρνο ή ψευτοδάφνη
Viscum album album - ιξός ή γκι
Vitex agnus-castus - λυγαριά
Vitis vinifera sylvestris - αγριάμπελο ή αγριόκλημα

Ziziphus lotus - αγριοτζιτζιφιά ή λωτός
Ziziphus zizyphus - αγριοτζιτζιφιά
Zygophyllum album - ζυγόφυλλο

Withania somnifera - βιθανία ή τραγιά

* ενδημικά (41)

Διάφορα μικρά φυτά (230 γένη)

Achillea - Acinos - Adonis - Aethionema - Ajuga - Alchemilla - Alkanna - Allium - Althaea
Alyssum - Anacamptis - Anchusa - Anchusella - Anemone - Anthemis - Anthyllis - Aquilegia
Arabis - Arenaria - Aristolochia - Arum - Asperula - Asphodelus - Atropa - Aubrieta - Aurinia

Ballota - Bellevalia - Beta - Biarum - Biebersteinia - Bolanthus - Brassica - Bufonia - Bupleurum

Calamintha - Campanula - Cardamine - Carum - Centaurea - Centranthus - Cephalanthera
Cephalaria - Cerastium - Ceterach - Chaerophyllum - Chelidonium - Chenopodium - Chondrilla
Cicer - Cirsium - Clematis - Cnicus - Coeloglossum - Colchicum - Comperia - Consolida - Convallaria
Convolvulus - Corydalis - Crepis - Crocus - Cyclamen - Cymbalaria - Cynoglossum

Dactylorhiza - Delphinium - Dianthus - Dictamnus - Digitalis - Doronicum - Draba - Dracunculus

Epilogium - Epipactis - Erodium - Eryngium - Erysimum - Erythronium - Euphorbia

Festuca - Filipendula - Fragaria - Fritillaria

Galanthus - Galega - Galium - Gentiana - Geocaryum - Geranium - Geum - Glaucium
Globularia - Gnaphalium - Gymnadenia - Gymnospermium - Gypsophila

Halimium - Helichrysum - Helictotrichon - Heliotropium - Heptaptera - Herniaria - Hesperis
Hieracium - Horstrissea - Hyacinthella - Hymenonema - Hyoscyamus - Hypericum

Inula - Iris

Jankaea - Johrenia - Jovibarba - Jurinea

Kernera - Knautia - Koeleria

Lamium - Laserpitium - Lathraea - Lathyrus - Leontodon - Lilium - Limodorum - Limonium
Linaria - Linum - Listera - Lunaria - Lupinus - Lychnis - Lysimachia

Malcolmia - Malva - Mandragora - Marrubium - Matricaria - Matthiola - Medicago - Melampyrum
Melica - Melilotus - Melissa - Mentha - Micromeria - Minuartia - Moneses - Muscari - Myosotis

Narcissus - Nasturtium - Nepeta - Nigella - Nonea - Nuphar

Odontites - Omphalodes - Onobrychis - Ononis - Onopordum - Onosma - Ophrys - Orchis
Origanum - Ornithogalum - Orobanche - Otanthus - Oxytropis

Paeonia - Pancratium - Papaver - Paronychia - Pedicularis - Petrorhagia - Peucedanum - Pimpinella
Plantago - Platanthera - Polygala - Polygonum - Potentilla - Psoralea - Pterocephalus - Pulsatilla

Ranunculus - Reseda - Rhinanthus - Ricinus - Rindera - Rorippa - Rumex

Salvia - Saponaria - Saxifraga - Scabiosa - Scaligeria - Scilla - Scorzonera - Scrophularia
Scutellaria - Sedum - Serapias - Sesleria - Sideritis - Silene - Silybium - Sinapis - Soldanella
Stachys - Staehelina - Symphytum

Taraxacum - Teucrium - Thalictrum - Thamnosciadium - Thlaspi - Thymus - Tragopogon
Trifolium - Trinia - Tulipa

Valeriana - Verbascum - Verbena - Veronica - Vicia - Vinca - Viola

Ενδεικτική βιβλιογραφία

Αραμπατζής Θ. : Θάμνοι και δέντρα στην Ελλάδα. Δράμα, Ο.Κ.Δ. & ΤΕΙ Καβάλας, τ. 1 - 1998, τ. 2 - 2001
Φοίτος Δ. κ.ά. : The red data book of rare and threatened plants of Greece. Αθήνα, W.W.F., 1995
Strid A. : Φυτά του Ολύμπου. Κηφισιά, Μ.Γ.Φ.Ι., 1980
Tan K. - Ιατρού Γρ. : Endemic plants of Greece. The Peloponnese. Copenhagen, 2001

Για πληρέστερη βιβλιογραφία βλέπε : Νίκος Νέζης - Βιβλιογραφικός οδηγός για τη γεωγραφία, τη φύση και τα μνημεία της Ελλάδος. Αθήνα, Ε.Ο.Ο.Α., 2002 (Χλωρίδα σ. 498-546).

ΠΑΝΙΔΑ - FAUNA

Από τα χιλιάδες είδη του ζωϊκού βασιλείου που υπάρχουν (διαβιούν, φωλιάζουν και αναπαράγονται) στον ελληνικό χερσαίο και θαλάσσιο χώρο, αναφέρονται κατά θεματικές κατηγορίες και κατά αλφαβητική σειρά, 500 είδη και υποείδη των ανώτερων κατηγοριών (ομοταξιών) των σπονδυλόζωων.

ΘΗΛΑΣΤΙΚΑ - MAMMALIA (112)

Insectivora - Εντομοφάγα (13)

Erinaceus concolor (Erinaceus europaeus) - σκαντζόχοιρος

Talpa caeca - τυφλασπάλακας
Talpa europaea - ευρωπαϊκός ασπάλακας (υποείδος *T.e. romana*)
Talpa stankovici - βαλκανικός ασπάλακας

Crocidura gueldenstaedti - μυγαλή {ασαφείς πληροφορίες - είδος, υποείδος, συνώνυμο, παλαιό είδος;}
Crocidura lasiura (Crocidura lasia) - τρανομυγαλή {μόνο στη Λέσβο}
Crocidura leucodon - χωραφομυγαλή
Crocidura russula - σπιτομυγαλή
Crocidura suaveolens - κηπομυγαλή
Neomys anomalus - βαλτομυγαλή
Neomys fodiens - νερομυγαλή
Sorex araneus - κοινή μυγαλή (αραχνομυγαλή)
Sorex minutus - μικρομυγαλή
Suncus etruscus - νανομυγαλή

Chiroptera - Χειρόπτερα (27)

Tadarida teniotis (Nyctinomus teniotis) - μολοσσονυχτερίδα (νυχτονόμος)

Rhinolophus blasii - ρινόλοφη νυχτερίδα
Rhinolophus euryale - μεσορινόλοφη νυχτερίδα
Rhinolophus ferrumequinum - τρανορινόλοφη νυχτερίδα (2 υποείδη R.f. : *creticum - martinoi*)
Rhinolophus hipposideros - μικρορινόλοφη νυχτερίδα (υποείδος *R.h. ramnus)*
Rhinolophus mehelyi (Rhinolophus carpetanus) - ρινόλοφη νυχτερίδα

Barbastella barbastellus - βραχυρυγχονυχτερίδα
Eptesicus (Vespertilio) serotimus - ευρυπτερυγονυχτερίδα (υποείδος *E.s. meridionalis*)
Miniopterus schreibersi - μακροπτερυγονυχτερίδα (υποείδος *M.s. schreibersi*)
Myotis bechsteini - μακροωτομυωτίδα
Myotis blythi - μικρομυωτίδα (3 υποείδη M.b. : *lesviacus - omari - oxygnathus*)
Myotis capacinii - μακροποδομυωτίδα (υποείδος *M.c. capacinii*)
Myotis daubentoni - βραχυοωτομυωτίδα
Myotis (Selysius) emarginatus - βλεφαριδομυωτίδα (υποείδος *M.e. hellenicus*)
Myotis myotis - τρανομυωτίδα (υποείδος *M.m. myotis*)
Myotis mystacinus - νανομυωτίδα (μουστακονυχτερίδα)
Myotis nattereri - κροσσομυωτίδα
Nyctalus lasiopterus - τρανοπτερυγιστής
Nyctalus leisteri - μικροπτερυγιστής (μικρονυχτοβάτης)
Nyctalus noctula - μεγαλοπτερυγιστής (μεγαλονυχτοβάτης)
Nycteris thebaica - αιγυπτιακή νυχτερίδα {πιθανώς υπήρχε παλαιότερα}
Pipistrellus kuhli - λευκονυχτερίδα
Pipistrellus nathusii - τραχυδερμονυχτερίδα
Pipistrellus pipistrellus - νανονυχτερίδα
Pipistrellus savii - βουνονυχτερίδα
Plecotus auritus - φαιομακρόωτη νυχτερίδα (ωτονυχτερίδα)
Plecotus austriacus - τεφρομακρόωτη νυχτερίδα
Vespertilio murinus (Vespertilio discolor) - παρδαλονυχτερίδα

***Lagomorpha* - Λαγόμορφα (2)**

Lepus europaeus (Lepus capensis) - λαγός
Oryctolagus cuniculus - αγριοκούνελο (2 υποείδη O.c. : *cnossius - huxleyi)*

***Rodentia* - Τρωκτικά (31)**

Citellus citellus - σπερμόφιλος (λαγόγυρος)
Sciurus anomalus - ασιατικός σκίουρος (γαλιά) {μόνο στη Λέσβο}
Sciurus vulgaris - σκίουρος (3 υποείδη *S.v. : ameliae - fuscoater - lilaeus*)

Dryomis nitedula - δεντρομυωξός (δρυομυωξός)
Glis glis - δασομυωξός (2 υποείδη G.g. : *argenteus - pindicus*)
Muscardinus avellanarius - βουνομυωξός

Myocastor coypus - μυοκάστορας (νούτρια)

Spalax (Microspalax) leucodon - μικροτυφλοποντικός
Spalax microphthalmus - μεγαλοτυφλοποντικός (υποείδος *S.m. graecus*)

Cricetulus migratorius - νανοκρικετός (μικροκρικητός)

Arvicola terrestris - οχθοαρουραίος
Clethrionomys glareolus - δασοσκαπτοποντικός (ξανθοαρουραίος)
Microtus arvalis - αγροτοαρουραίος
Microtus guentheri - αρουραίος της Μεσογείου
Microtus epiroticus - αρουραίος των Βαλκανίων
Microtus nivalis - χιονοαρουραίος
Pitymys duodecimcostatus - ρυγχοσκαπτοποντικός
Pitymys felteni - ορεινοαναβολιός {ασαφείς πληροφορίες - είδος, υποείδος, συνώνυμο;}
Pitymys savii - σκαπτοποντικός
Pitymys subterraneus - σκαπτοποντικός (μικροαναβολιός)
Pitymys thomasi - βαλκανοαναβολιός

Acomys minous (Acomys cahirinus) - ακανθοποντικός {μόνο στην Κρήτη}
Apodemus agrarius - αγροποντικός (ταινιοθαμνοποντικός)
Apodemus (Sylvaemus) flavicollis - κρικοποντικός (κιτρινολαιμοθαμνοποντικός)
Apodemus mystacinus - βραχοποντικός (πετροθαμνοποντικός)
Apodemus sylvaticus - δασοποντικός (δασοθαμνοποντικός)
Micromys minutus - νανοποντικός (μικροποντικός)
Mus abbotti - σταχτοποντικός {ανεπαρκείς και ασαφείς πληροφορίες - είδος, υποείδος, συνώνυμο, παλαιό είδος;}
Mus macedonicus - ποντικός της Μακεδονίας
Mus musculus (Mus domesticus) - σταχτοποντικός (κατοικίδιος ποντικός)
Rattus norvegicus (Rattus decumanus) - μεγαλοποντικός (μεγαλοεπιμύς)
Rattus rattus - μαυροποντικός (μικροεπιμύς) (2 υποείδη R.r. : *alexandrinus - frugivorus*)

Meriones tristrami - θυσανοποντικός (γερβίλος) {μόνο στην Κω}

***Carnivora* - Σαρκοφάγα (17)**

Canis aureus - τσακάλι (υποείδος *C.a. moreoticus*)
Canis familiaris - σκύλος
Canis lupus - λύκος
Vulpes vulpes - αλεπού

Ursus arctos - καστανή αρκούδα (υποείδος *U.a. arctos*)

Lutra lutra - βίδρα
Martes foina - πετροκούναβο (υποείδος *M.f. foina*)
Martes martes - δεντροκούναβο
Meles meles - ασβός (3 υποείδη M.m. : *arcalus - meles - rhodius*)
Mustela erminea - λευκονυφίτσα (ερμίνη) {μόνο στο δέλτα του Νέστου}
Mustela nivalis - νυφίτσα
Mustela putorius - βρωμοκούναβο

Vormela peregusma - στικτοκούναβο (στικτοϊκτίδα)

Felis catus (Felis domesticus - παλ. ονομ.) - γάτα
Felis silvestris - αγριόγατα (3 υποείδη F.s. : *cretensis - ferox - morea*)
Lynx lynx (Felis Lynx) - λύγγας (ρήσος)

Monachus monachus - μεσογειακή φώκια

***Perissodactyla* - Περισσοδάκτυλα (2)**

Equus asinus - γάϊδαρος
Equus caballus - άλογο

Αρτιοδάκτυλα (12)

Sus domesticus - γουρούνι (χοίρος)
Sus scrofa - αγριογούρουνο (αγριόχοιρος)

Capreolus capreolus - ζαρκάδι
Cervus elaphus - ελάφι
Cervus elaphus hippelaphus - κόκκινο ελάφι {μόνο στον Κόζιακα και στην Πάρνηθα}
Dama dama - πλατώνι {μόνο στη Ρόδο}

Bos taurus - βόδι
Bubalus bubalis - βούβαλος (βουβάλι ή νεροβούβαλος)
Capra aegagrus - αγρίμι ή αγριοκάτσικο (2 υποείδη C.a. : *cretica - pictus*)
Capra hircus - κατσίκα
Ovis aries - πρόβατο
Rupicapra rupicapra - αγριόγιδο *(υποείδος* R.r. *balcanica*)

Camelus dromedarius - καμήλα {υπήρχε παλαιότερα}

***Cetacea* - Κητώδη (8) + (7 σπάνιοι επισκέπτες) ***

Balaenoptera acutorostrata * - ρυγχοφάλαινα {σπάνιες εμφανίσεις}
Balaenoptera musculus * - γαλάζια φάλαινα {εμφάνιση - μία φορά - στο παρελθόν}
Balaenoptera physalus - πτεροφάλαινα
Physeter catodon (Physeter macrocephalus) - φυσητήρας

Mesoplodon bidens * - βόρεια ραμφοφάλαινα {εμφάνιση - μία φορά - στο παρελθόν}
Ziphius cavirostris - ζιφιός (δελφινοφάλαινα)

Phocaena phocoena - φαλιανός (φώκαινα)

Delphinus delphis - κοινό δελφίνι
Globicephala melaena * - μαυροδέλφινο {σπάνιες εμφανίσεις}
Grampus griseus - σταχτοδέλφινο (γράμπος)
Orcinus orca * - όρκα (σπαθοδέλφινο) {σπάνιες εμφανίσεις}
Pseudorca crassidens * - ψευδόρκα {εμφάνιση - μία φορά - στο παρελθόν}
Stenella coeruleoalba - ζωνοδέλφινο
Steno bredamensis * - στενορυγχοδέλφινο {σπάνιες εμφανίσεις}
Tursiops truncatus - ρινοδέλφινο

Ελάφι στην Πάρνηθα

Αγριόγιδο στον Όλυμπο

Αγριοκάτσικο στα Λευκά Όρη (φωτ. Σ. Ρωμανάς)

Αγριόγατος (βαλσαμωμένος) στη Μονή Βιδιανής Λασιθίου

Αλεπού στο Μενοίκιο

ΠΤΗΝΑ - AVES (244) + (66 εποχικοί επισκέπτες) *

Accipiter brevipes - σαΐνι
Accipiter gentilis - διπλοσάϊνο
Accipiter nisus - τσιχλογέρακο (ξεφτέρι)
Acrocephalus arundinaceus - τσιχλοποταμίδα
Acrocephalus melanopogon - μουστακοποταμίδα
Acrocephalus paludicola * - νεροποταμίδα
Acrocephalus palustris * - βαλτοποταμίδα
Acrocephalus schoenobaenus - βουρλοποταμίδα
Acrocephalus scirpacens - καλαμοποταμίδα
Actitis hypoleucos * - ποταμότρυγγας
Aegithalos caudatus - αιγίθαλος (μακρονούρης)
Aegolius funereus - ελατόμπουφος (χαροπούλι)
Aegypius monachus - μαυρόγυπας
Alauda arvensis - σταρήθρα (κορυδαλλός)
Alcedo atthis - αλκυόνα
Alectoris chukar - νησιώτικη πέρδικα
Alectoris graeca - πετροπέρδικα
Anas acuta * - ψαλίδα
Anas clypeata - χουλιαρόπαπια
Anas crecca * - κιρκίρι
Anas penelope * - σφυριχτάρι
Anas platyrhynchos - πρασινοκέφαλη
Anas querquedula - σαρσέλα
Anas strepera - καπακλής (φλυαρόπαπια)
Anser albifrons * - ασπρομέτωπη χήνα
Anser ancer rubrirostris - σταχτόχηνα
Anser erythropus * - νανόχηνα
Anthus campestris - χαμοκελάδα
Anthus cervinus * - κοκκινοκελάδα
Anthus pratensis * - λιβαδοκελάδα
Anthus spinoletta - νεροκελάδα
Anthus trivialis - δενδροκελάδα
Apus apus - σταχτάρα ή μαυροσταχτάρα
Apus melba - σκεπαρνάς
Apus pallidus - ωχροσταχτάρα
Aquila chrysaetos - χρυσαετός
Aquila clanga * - στικταετός
Aquila heliaca - βασιλαετός
Aquila pomarina - κραυγαετός
Ardea cinerea - σταχτοτσικνιάς
Ardea purpurea - πορφυροτσικνιάς
Ardeola ralloides - κρυπτοτσικνιάς
Asio flammeus * - βαλτόμπουφος
Asio otus - νανόμπουφος
Athene noctua - κουκουβάγια
Aythya ferina - γκισάρι
Aythya fuligula * - μαυροκέφαλη πάπια
Aythya nyroca - βαλτόπαπια

Bonasa bonasia - αγριόκοτα
Botaurus stellaris - ήταυρος ή ερωδιός
Branta ruficollis * - κοκκινόχηνα
Bubulcus ibis * - γελαδάρης
Bucephala clangula * - βουκεφάλα
Budo budo - μπούφος
Burhinus oedicnemus - πετροτριλίδα
Buteo buteo - γερακίνα
Buteo rufinus - αετογερακίνα

Calandrella brachydactyla - μικρογαλιάντρα
Calidris alba * - λευκοσκαλίδρα
Calidris alpina * - λασποσκαλίδρα
Calidris ferruginea * - δρεπανοσκαλίδρα
Calidris minuta * - νανοσκαλίδρα
Calonectris diomedea - αρτέμης
Caprimulgus europaeus - γιδοβύζι
Carduelis cannabina - φανέτο
Carduelis carduelis - καρδερίνα
Carduelis chloris - φλώρος
Carduelis spinus * - λούγαρο
Cercotrichas galactotes - κουφαηδόνι
Certhria brachydactyla - καμποδενδροβάτης
Certhia familiaris - βουνοδενδροβάτης
Cettia cetti - ψευταηδόνι
Charadrius alexandrinus - θαλασσοσφυριχτής
Charadrius dubius - ποταμοσφυριχτής
Chlidonias hybridus - μουστακογλάρονο
Chlidonias leucopterus * - αργυρογλάρονο
Chlidonias niger - μαυρογλάρονο
Ciconia ciconia - πελαργός ή λευκοπελαργός
Ciconia nigra - μαυροπελαργός
Cinclus cinclus - νεροκότσυφας
Circaetus gallicus - φιδαετός
Circus aeruginosus - καλαμόκιρκος
Circus cyaneus * - βαλτόκιρκος
Circus macrourus * - στεπόκιρκος
Circus pygargus - λιβαδόκιρκος
Cisticola juncidis - κιστικόλη
Clamator glandarius - κισσόκουκος
Coccothraustes coccothraustes - χονδρομύτης
Columba livia - αγριοπερίστερο
Columba oenas - φασσοπερίστερο
Columba palumbus - φάσσα
Coracias garrulus - χαλκοκουρούνα
Corvus corax - κοράκι
Corvus corone - κουρούνα
Corvus corone cornix * - σταχτοκουρούνα
Corvus frugilegus - χαβαρόνι
Corvus monedula - κάργια
Coturnix coturnix - ορτύκι
Cuculus canorus - κούκος
Cygnus olor * - κύκνος

Delichon urbica - σπιτοχελίδονο ή λευκοχελίδονο
Dendrocopus leucotos - λευκονότης
Dendrocopus major - παρδαλοτσικλιτάρα ή δρυοκολάπτης
Dendrocopus medius - μεσοτσικλιτάρα
Dendrocopus minor - νανοτσικλιτάρα
Dendrocopus syriacus - βαλκανοτσικλιτάρα

Dryocopus martius - μαυροτσικλιτάρα

Egretta alba - αργυροτσικνιάς
Egretta garzetta - λευκοτσικνιάς
Emberiza caesia - σκουρόβλαχος
Emberiza calandra * - καμποτσίχλονο
Emberiza cia - βουνοτσίχλονο
Emberiza cineracea - σμυρνοτσίχλονο
Emberiza cirlus - σιρλοτσίχλονο
Emberiza citrinella - χρυσοτσίχλονο
Emberiza hortulana - βλάχος
Emberiza melanocephala - αμπελουργός
Emberiza schoeniclus - καλαμοτσίχλονο
Eremophila alpestris - χιονάδα
Erithacus rubecula - κοκκινολαίμης
Eudromias morinellus * - βουνοσφυριχτής

Falco biarmicus - χρυσογέρακο
Falco cherrung * - στεπογέρακο ή κυνηγογέρακας
Falco columbarius * - νανογέρακο
Falco eleonorae - μαυροπετρίτης
Falco naumanni - κιρκινέζι
Falco peregrinus - πετρίτης
Falco subbuteo - δενδρογέρακο
Falco tinnunculus - βραχοκιρκίνεζο
Falco vespertinus * - μαυροκιρκίνεζο
Ficedula aibicollis * - κρικομυγοχάφτης
Ficedula hypoleuca * - μαυρομυγοχάφτης
Ficedula parva - νανομυγοχάφτης
Ficedula semitorquata - δρυομυγοχάφτης
Fringilla coelebs - σπίνος
Fringilla montifringilla * - χειμωνόσπινος
Fulica atra - φαλαρίδα ή μαυρόκοτα

Galerida cristata - κατσουλιέρης
Gallinago gallinago * - μπεκατσίνι
Gallinago media * - διπλομπεκάτσινο
Gallinula chloropus - νερόκοτα
Garrulus glandarius - κίσσα
Gavia arctica * - λαμπροβούτι
Gavia stellata * - κηλιδοβούτι
Gelochelidon nilotica - γελογλάρονο
Glareola pratincola - νεροχελίδονο
Grus grus * - γερανός
Gypaetus barbatus - γυπαετός
Gyps fulvus - όρνιο

Haematopus ostralegus - στρειδοφάγος
Haliaetus albicilla - θαλασσαετός
Hieraaetus fasciatus - σπιζαετός
Hieraaetus pennatus - σταυραετός
Himantopus himantopus - καλαμοκανάς
Hippolais icterina - κιτρινοστριτσίδα
Hippolais olivetorum - λιοστριτσίδα
Hippolais pallida - ωχροστριτσίδα
Hirundo daurica - δενδροχελίδονο
Hirundo rupestris : βλ. Ptyonoprogne rupestris
Hirundo rustica - χελιδόνι
Hoplopterus spinosus - αγκαθοκαλημάνα
Hydrobates pelagicus - πετρίλος

Ixobrychus minutus - μικροτσικνιάς

Jynx torquilla - στραβολαίμης

Lanius collurio - αετομάχος
Lanius minor - γαϊδουροκεφαλάς
Lanius nubicus - παρδαλοκεφαλάς
Lanius senator - κοκκινοκεφαλάς
Larus audouinii - αιγαιόγλαρος
Larus cacchinans - ασημόγλαρος
Larus canus * - θυελλόγλαρος
Larus fuscus * - μελανόγλαρος
Larus genei - λεπτόραμφος γλάρος
Larus melanocephalus - μαυροκέφαλος γλάρος
Larus minutus * - νανόγλαρος
Larus ridibundus * - καστανοκέφαλος γλάρος
Limnocryptes minimus * - κουφομπεκάτσινο
Limosa limosa * - λιμόζα
Locustella luscinioides - καλαμοτριλιστής
Locustella naevia * - θαμνοτριλιστής
Loxia curvirostra - σταυρομύτης
Lullula arborea - δενδροσταρήθρα
Luscinia luscinia - τσιχλαηδόνι
Luscinia megarhynchos - αηδόνι

Melanocorypha calandra - γαλιάντρα
Mergus merganser - χηνοπρίστης
Mergus serrator - σκουφοπρίστης
Merops apiaster - μελισσοφάγος
Miliaria calandra - τσιφτάς
Milvus migrans - τσίφτης
Milvus milvus * - ψαλιδιάρης
Monticola saxatilis - πετροκότσυφας
Monticola solitarius - γαλαζοκότσυφας
Motacilla alba - λευκοσουσουράδα
Motacilla cinerea - σταχτοσουσουράδα
Motacilla flava - κιτρινοσουσουράδα
Muscicapa striata - μυγοχάφτης

Neophron percnopterus - ασπροπάρης
Netta rufina - φερεντίνι
Nucifraga caryocatactes - καρυδοσπάστης
Numenius arquata * - τουρλίδα
Nycticorax nycticorax - νυχτοκόρακας

Oenanthe hispanica - ασπροκώλα
Oenanthe isabellina - αμμοπετρόκλης
Oenanthe oenanthe - σταχτοπετρόκλης
Oriolus oriolus - συκοφάγος
Otus scops - γκιώνης
Oxyura leucocephala * - κεφαλούδι

Pandion haliaetus * - ψαραετός
Panurus biarmicus - μουστακαλής
Parus ater - ελατοπαπαδίτσα

Parus caeruleus - γαλαζοπαπαδίτσα
Parus cristatus - σκουφοπαπαδίτσα
Parus lugubris - κλειδωνάς
Parus major - καλόγερος
Parus montanus - βουνοπαπαδίτσα
Parus palustris - καστανοπαπαδίτσα
Passer domesticus - σπιτοσπουργίτης
Passer hispaniolensis - χωραφοσπουργίτης
Passer montanus - δενδροσπουργίτης
Pelecanus crispus - αργυροπελεκάνος
Pelecanus onocrotalus - ροδοπελεκάνος
Perdix perdix - καμπίσια πέρδικα
Pernis apivorus - σφηκιάρης
Petronia petronia - πετροσπουργίτης
Phalacrocorax aristotelis - θαλασσοκόρακας
Phalacrocorax carbo - κορμοράνος
Phalacrocorax pygmaeus - λαγγόνα
Phasianus colchicus - φασιανός
Philomachus pugnax * - μαχητής
Phoenicopterus ruber roseus - φοινικόπτερο
Phoenicurus ochruros - καρβουνιάρης
Phoenicurus phoenicurus samamisicus -
- κοκκινούρης
Phylloscopus bonelli - βουνοφυλλοσκόπος
Phylloscopus collybita - δενδροφυλλοσκόπος
Phylloscopus sibilatrix - δασοφυλλοσκόπος
Phylloscopus trochilus * - θαμνοφυλλοσκόπος
Pica pica - καρακάξα
Picoides ... : βλ. Dendrocopus ...
Picoides tridactylus - τριδάκτυλος
Picus canus - σταχτοτσικλιτάρα
Picus viridis - πρασινοτσικλιτάρα ή δρυοκολάπτης
Platalea leucorodia - χουλιαρομύτα
Plegatis falcinellus - χαλκόκοτα
Pluvialis apricaria * - βροχοπούλι
Pluvialis squatarola * - αργυροπούλι
Podiceps auritus * - χειμωνοβουτηχτάρι
Podiceps cristatus - σκουφοβουτηχτάρι
Podiceps grisegena * - κοκκινοβουτηχτάρι
Podiceps nigricollis - μαυροβουτηχτάρι
Podiceps ruficollis : βλ. Tachybaptus ruficollis
Porzana parva - μικροπουλάδα
Porzana porzana - στικτοπουλάδα
Porzana pusilla ανοποπουλάδα
Procellaria diomedea : βλ. Calonectris diomedea
Prunella collaris - χιονοψάλτης
Prunella modularis - θαμνοψάλτης
Ptyonoprogne rupestris - βραχοχελίδονο
Puffinus puffinus yelkouan - μύχος
Pyrrhocorax graculus - κιτρινοκαλιακούδα
Pyrrhocorax pyrrhocorax - κοκκινοκαλιακούδα
Pyrrhula pyrrhula - πύρρουλας

Rallus aquaticus - νεροκοτσέλα
Recurvirostra avosetta - αβοκέτα
Regulus ignicapillus - βασιλίσκος
Regulus regulus - χρυσοβασιλίσκος
Remiz pendulinus - σακουλοπαπαδίτσα
Riparia riparia - οχθοχελίδονο

Saxicola rubetra * - καστανολαίμης
Saxicola torquata - μαυρολαίμης
Scolopax rusticola - μπεκάτσα
Serinus serinus - σκαρθάκι
Sitta europaea - δενδροτσοπανάκος
Sitta krueperi - τουρκοτσοπανάκος
Sitta neumayer - βραχοτσοπανάκος
Sterna albifrons - νανογλάροονο
Sterna caspia * - καρατζάς
Sterna hirundo - ποταμογλάροονο
Sterna sandvicensis - χειμωνογλάροονο
Streptopelia decaocto - δεκ(α)οχτούρα
Streptopelia turtur - τρυγόνι
Strix aluco - χουχουριστής
Sturnus roseus - αγιοπούλι
Sturnus vulgaris - ψαρόνι
Sylvia atricapilla - μαυροσκούφης
Sylvia cantillans - κοκκινοτσιροβάκος
Sylvia communis - θαμνοτσιροβάκος
Sylvia curruca - λαλοτσιροβάκος
Sylvia hortensis - δενδροτσιροβάκος
Sylvia melanocephala - μαυροτσιροβάκος
Sylvia nisoria * - ψαλτοτσιροβάκος
Sylvia rueppelli - μουστακοτσιροβάκος

Tachybaptus ruficollis - νανοβουτηχτάρι
Tadorna ferruginea - καστανόχηνα
Tadorna tadorna - βαρβάρα
Tetrao urogallus - αγριόκουρκος
Tetrastes bonasia : βλ. Bonasa bonasia
Tichodroma muraria - σβαρνίστρα
Tringa erythropus * - μαυρότρυγγας
Tringa glareola * - λασπότρυγγας
Tringa nebularia * - πρασινοσκέλης
Tringa ochropus * - δασότρυγγας
Tringa stagnatilis * - βαλτότρυγγας
Tringa totanus - κοκκινοσκέλης
Troglodytes troglodytes - τρυποφράχτης
Turdus iliacus * - κοκκινότσιχλα
Turdus merula - κότσυφας
Turdus philomelos - τσίχλα
Turdus pilaris - κεδρότσιχλα
Turdus torquatus - χιονότσιχλα
Turdus viscivorus - τσαρτσάρα ή γερακότσιχλα
Tyto alba - τυτώ (2 υποείδη *T.a. : alba - guttata*)

Upupa epops - τσαλαπετεινός

Vanellus vanellus - καλημάνα

Xenus cinereus * - ρωσότρυγγας

Στο Πόρτο Λάγος

Στο Πόρτο Λάγος

Στη Βιστονίδα

Στον Αχέροντα

Στο Σούνιο

Στο Όλυμπο

Στα Λευκά Όρη (φωτ. Σ. Ρωμανάς)

ΕΡΠΕΤΑ - REPTILIA (58)

Χελώνες (7)

Caretta caretta - καρέττα (θαλάσσια χελώνα)
Chelonia mydas - πράσινη χελώνα ή μύδας {σπάνιος επισκέπτης}
Dermochelys coriacea - δερματοχελώνα {σπάνιος επισκέπτης}

Emys orbicularis - στικτή νεροχελώνα (υποείδος *E.o. hellenica*)
Mauremys caspica - γραμμωτή νεροχελώνα (υποείδος *M.c. rivulata ή Mauremys rivulata*)

Testudo graeca - ελληνική χελώνα (υποείδος *T.g. ibera*)
Testudo hermanni - μεσογειακή χελώνα (υποείδος *T.h. boettgeri ή hermanni*)
Testudo marginata - κρασπεδωτή χελώνα
Testudo weissingeri - κρασπεδωτή χελώνα {μόνο στη Μεσσηνιακή Μάνη}

Trionyx triunguis - τριόνυχας {σπάνιος επισκέπτης}

Σαύρες (28)

Ablepharus kitaibelii - αβλέφαρος (2 υποείδη *A.k. : fabichi - kitaibelii*)
Agama stellio - κροκοδειλάκι (3 υποείδη *A.s. : daani - mykonensis - stellio*)
Algyroides moreoticus - σαύρα του Μοριά (σαύρα της Πελοποννήσου)
Algyroides nigropunctatus - σαύρα της Ρούμελης
Algyroides nigropunctatus kephallithacius - σαύρα Κεφαλλονιάς - Ιθάκης
Anguis fragilis - κονάκι (2 υποείδη *A.f. : colchicus - peloponnesiacus*)
Chalcides ocellatus - λιακόνι (υποείδος *C.o. ocellatus*)
Chamaeleo africanus - αφρικανικός χαμαιλέων (υποείδος *C.a. africanus*) {μόνο στη Γιάλοβα Πύλου}
Chamaeleo chamaeleon - κοινός χαμαιλέων (υποείδος *C.c. chamaleon*) {μόνο στη Σάμο - Χίο}
Cyrtopodion (Mediodactylus) kotschyi - κυρτοδάκτυλος (17 υποείδη)
Hemidactylus turcicus - σαμιαμίδι (υποείδος *H.t. turcicus)*
Lacerta agilis - αμμόσαυρα (υποείδος *L.a. bosnica*)
Lacerta anatolica - σαύρα της Σάμου (υποείδος *L.a. aegaea*) {μόνο στη Σάμο}
Lacerta graeca - ελληνική σαύρα {μόνο στην Πελοπόννησο}
Lacerta oertzeni - τουρκική σαύρα (2 υποείδη *L.o. : oertzeni - pelasgiana*)
Lacerta praticola - ποντιακή σαύρα (υποείδος *L.p. pontica*) {μόνο στον Έβρο}
Lacerta trilineata - τρανόσαυρα
(6 υποείδη *L.t. : cariensis - citrovittata - diplochondrotes - hansschweizeri - polylepidota - trilineata*)
Lacerta viridis - πράσινη σαύρα (υποείδος *L.v. viridis*)
Mabuya aurata - χρυσίζουσα σαύρα (υποείδος *M.a. fellowsii ή aurata*)
Ophiomorus punctatissimus - οφιόμορος
Ophisaurus apodus - τυφλίτης (υποείδος : *O.a. thracius ή Pseudopus apodus*)
Ophisops elegans - οφίσωψ ή σαυράκι (υποείδος *O.e. ehrenbergii ή macrodactylus*)
Podarcis erhardii - σιλιβούτι (26 υποείδη)
Podarcis milensis - γουστέρα της Μήλου (3 υποείδη *P.m. : adolfjiordansi - gerakunae - milensis*)
Podarcis muralis - τοιχογουστέρα (2 υποείδη *P.m. : albanica - muralis*)
Podarcis peloponnesiaca - γουστέρα της Πελοποννήσου (3 υποείδη *P.p. : lais - peloponnesiaca - thais*)
Podarcis taurica - γουστέρα του Ταύρου (3 υποείδη *P.t. : ionica - taurica - thasopulae*)
Tarentola mauritanica - ταρεντόλα (υποείδος *T.m. mauritanica*)

Αμφισβαίνια (1)

Blanus strauchi - αμβίσβαινα (υποείδος : *B.s. strauchi*)

Φίδια (22)

Coluber caspius - έφιος
Coluber gemonensis (Coluber laurenti) - δεντρογαλιά
Coluber gyarosensis - μαύρο φίδι της Γυάρου {μόνο στη Γυάρο}
Coluber jugularis - μαύρος έφιος {μόνο στα Δωδεκάνησα}
Coluber najadum - σαΐτα (3 υποείδη *C.n. : dahli - kalymnensis - najadum*)
Coluber nummifer - ζαμενής της Ρόδου {μόνο στα Δωδεκάνησα}

Coronella austriaca - στεφανοφόρος (υποείδος *C.a. austriaca*)
Eirenis modestus - θαμνόφιδο (υποείδος *E.m. modestus*)
Elaphe longissima - λαφίτης του Ασκληπιού (υποείδος *E.l. longissima*)
Elaphe quatuorlineata - λαφίτης (3 υποείδη *E.q. : quatuorlineata - praematura - sauromates*)
Elaphe situla - σπιτόφιδο
Eryx jaculus - έρυξ (υποείδος : *E.j. turcicus*)
Macrovipera schweizeri (Vipera lebetina - παλ. ονομ.) - οχιά της Μήλου
Malpolon monspessulanus - σαπίτης (υποείδος *M.m. insignitus*)
Natrix natrix - νερόφιδο (2 υποείδη *N.n. : persa - schweizeri*)
Natrix tessellata - λιμνόφιδο (υποείδος *N.t. tessellata*)
Telescopus fallax - αγιόφιδο (5 υποείδη *T.f. : fallax - intermedius - multisquamatus - pallidus - rhodicus*)
Typhlops vermicularis - τυφλίνος
Vipera ammodytes - οχιά (υποείδος *V.a. meridionalis*)
Vipera berus - αστρίτης (υποείδος *V.b. bosniensis*)
Vipera ursinii - οχιά των λιβαδιών (υποείδος *V.u. graeca*)
Vipera xanthina - οθωμανική οχιά (υποείδος *V.x. xanthina*)

ΑΜΦΙΒΙΑ - ΑΜΡΗΙΒΙΑ (16)

Βάτραχοι - φρύνοι (11)

Bombina bombina - κόκκινος βομβητής
Bombina variegata - κίτρινος βομβητής
Bufo bufo - μπράσκα (χωματόφρυνος)
Bufo viridis - πράσινος φρύνος (πρασινόφρυνος)
Hyla arborea - δενδροβάτραχος (υποείδος *H.a. arborea*)
Pelobates syriacus - πηλοβάτης
Rana dalmatina - ευκίνητος βάτραχος
Rana epeirotica - βάτραχος Ηπείρου (λιμνοβάτραχος Δυτικής Ελλάδος)
Rana graeca - ελληνικός βάτραχος
Rana ridibunda - λιμνοβάτραχος (μπάκακας)
Rana temporaria - βουνοβάτραχος

Σαλαμάνδρες - τρίτωνες (5)

Mertensiella (Salamandra) luschani - σαλαμάνδρα της Καρπάθου (υποείδος *M.l. helverseni*)
Salamandra salamandra - σαλαμάνδρα
Triturus alpestris - αλπικός τρίτωνας (υποείδος *T.a. alpestris*)
Triturus karelinii (Triturus cristatus) - μεγάλος τρίτωνας
Triturus vulgaris - κοινός τρίτωνας

Ενδεικτική βιβλιογραφία

Απαλόδημος Ντ. : Περιγραφικό λεξικό των πουλιών της Ελλάδος. Κηφισιά, Μ.Γ.Φ.Ι., 1993
Δημητρόπουλος Αχ. - Ιωαννίδης Γ. : Ερπετά της Ελλάδας και της Κύπρου. Κηφισιά, Μ.Γ.Φ.Ι., 2002
Ελληνική Ζωολογική Εταιρεία - Ελληνική Ορνιθολογική Εταιρεία : Το κόκκινο βιβλίο των απειλούμενων σπονδυλόζωων της Ελλάδας. Αθήνα, Η.Ρ. - W.W.F., 1992
Ελληνική Ορνιθολογική Εταιρεία : Όλα τα πουλιά της Ελλάδας. Αθήνα, Ε.Τ., 1996
Ελληνική Ορνιθολογική Εταιρεία : Πουλιά του Αιγαίου. Αθήνα, Ε.Ο.Ε., 1996
Κανέλλης Αντ. - Bauer W. : Τα ονόματα των πουλιών της Ελλάδος. Αθήνα, Ε.Ο.Σ., 1973
Πανεπιστήμιο Πατρών - Μουσείο Γουλανδρή Φυσικής Ιστορίας : Θηλαστικά και ερπετά της Ελλάδας. Αθήνα, Ε.Τ. 1996

Για πληρέστερη βιβλιογραφία βλέπε : Νίκος Νέζης - Βιβλιογραφικός οδηγός για τη γεωγραφία, τη φύση και τα μνημεία της Ελλάδος. Αθήνα, Ε.Ο.Ο.Α., 2002 (Πανίδα σ. 481-497).

Στον Κιθαιρώνα

Στην Πάρνηθα

Στον Όλυμπο

Στο Όλυμπο

Στον Πάρνωνα

Στην Πάρνηθα



ΠΡΟΣΤΑΤΕΥΟΜΕΝΕΣ ΠΕΡΙΟΧΕΣ ΚΑΙ ΣΤΟΙΧΕΙΑ ΦΥΣΙΚΟΥ ΚΑΙ ΑΝΘΡΩΠΟΓΕΝΟΥΣ ΠΕΡΙΒΑΛΛΟΝΤΟΣ

ΕΘΝΙΚΟΙ ΔΡΥΜΟΙ

(Ν.Δ. 996/71 - Φ.Ε.Κ. 192Α/1971 & Ν. 1650/86 - Φ.Ε.Κ. 160Α/1986)

01. Ολύμπου - 39.880 στρέμματα (Φ.Ε.Κ. 248 Α/1938 & Φ.Ε.Κ. 467Β/1985)
    Χλωρίδα : βελανιδιές, γάβροι, κρανιές, μακεδονίτικα έλατα, μαυρόπευκα, οξυές, ρόμπολα, σφεντάμια κ.ά.
    Πανίδα : αγριόγιδα, αγριογούρουνα, βίδρες, ζαρκάδια, κουνάβια, λύκοι κ.ά. Επίσης γερακίνες, δρυοκαλάπτες, μπούφοι, ξεφτέρια, πελαργοί, πετρίτες, σαΐνια, τσαλαπετεινοί, φιδαετοί, χρυσαετοί κ.ά.

02. Παρνασσού - 35.130 στρέμματα (Φ.Ε.Κ. 286 Α/1938, Φ.Ε.Κ. 1 Α/1939 & Φ.Ε.Κ. 458Β/1985)
    Χλωρίδα : αγριοκορομηλιές, έλατα, κέδροι, κράταιγοι, μαυρόπευκα κ.ά.
    Πανίδα : αλεπούδες, ασβοί, κουνάβια, λαγοί, σκίουροι, τσακάλια κ.ά. Επίσης ασπροπάρηδες, γεράκια, γυπαετοί, δρυοκολάπτες, καλιακούδες, κουκουβάγιες, πετρίτες, πετροπέρδικες, φιδαετοί, χρυσαετοί κ.ά.

03. Πάρνηθας - 38.120 στρέμματα (Φ.Ε.Κ. 155 Α/1961, Φ.Ε.Κ. 344Β/1985 & Φ.Ε.Κ. 336Δ/2007)
    Χλωρίδα : αριές, βελανιδιές, έλατα, κέδρα, κουτσουπιές, λεύκες, πεύκα, πλατάνια, πουρνάρια, φιλίκια κ.ά.
    Πανίδα : αλεπούδες, ασβοί, ελάφια, κουνάβια, λαγοί, νυφίτσες, τσακάλια κ.ά. Επίσης αγριοπερίστερα, βλάχοι, βραχοκιρκίνεζα, διπλοσάΐνα, κούκοι, μπούφοι, πελαργοί, πετροκότσυφες, πέρδικες, χρυσαετοί κ.ά.

04. Αίνου (Αίνος - Ρούδι) - 28.620 στρέμματα (Φ.Ε.Κ. 199 Α/1962 & Φ.Ε.Κ. 467Β/1985)
    Χλωρίδα : γκορτσιές, έλατα, κράταιγοι κ.ά.
    Πανίδα : αλεπούδες, κουνάβια, λαγοί, πέρδικες κ.ά. Επίσης βραχοκιρκίνεζα, ξεφτέρια, πέρδικες, φιδαετοί κ.ά.

05. Λευκών Ορέων - 48.500 στρέμματα (Φ.Ε.Κ. 200Α/1962, Φ.Ε.Κ. 33Α/1964 & Φ.Ε.Κ. 646Β/1985)
    (Λευκά Όρη - φαράγγι Σαμαριάς - Βολακιάς)
    Χλωρίδα : έβενοι, κυπαρίσσια, πεύκα (τραχεία πεύκη), πλατάνια, πουρνάρια κ.ά.
    Πανίδα : αγριόγατοι, αγριοκάτσικα, ασβοί, κουνάβια, νυφίτσες κ.ά. Επίσης γυπαετοί, καλιακούδες, όρνια, πέρδικες, πετρίτες, σπιζαετοί, χρυσαετοί κ.ά.

06. Οίτης - 30.100 + 42.000 στρέμματα (Φ.Ε.Κ. 56 Α/1966 & Φ.Ε.Κ. 458Β/1985)
    Χλωρίδα : αριές, γαύροι, δρύες, έλατα, ιτιές, κέδροι, μαυρόπευκα, μελιοί, σφεντάμια, φιλίκια κ.ά.
    Πανίδα : αγριόγιδα, αγριογούρουνα, ασβοί, ζαρκάδια, κουνάβια, νυφίτσες κ.ά. Επίσης γεράκια, δρυοκολάπτες, νεροκότσυφες, μαυρόγυπες, μπούφοι, πέρδικες, χρυσαετοί κ.ά.

07. Πίνδου - 33.930 + 35.340 στρέμματα (Φ.Ε.Κ. 120Α/1966 & Φ.Ε.Κ. 589Β/1985)
    (Βάλια Κάλντα - Αρκουδόρρεμα - Αυγό - Μαυροβούνι - Πυροστιά - Κακοπλεύρι)
    Χλωρίδα : μακεδονίτικα έλατα, μαυρόπευκα, οξυές, πεύκα (δασική πεύκη), ρόμπολα, σορβιές, σφεντάμια κ.ά.
    Πανίδα : αγριόγιδα, αγριογούρουνα, αρκούδες, βίδρες, κουνάβια, λύκοι κ.ά. Επίσης ασπροπάρηδες, βασιλαετοί, βραχοκιρκίνεζα, δρυοκολάπτες, ξεφτέρια, όρνια, πετρίτες, φιδαετοί, χρυσαετοί κ.ά.

08. Βίκου - Αώου - 34.120 + 122.250 στρέμματα (Φ.Ε.Κ. 198 Α/1973 & Φ.Ε.Κ. 531Β/1985)
    (φαράγγι Βίκου - χαράδρα Αώου - Τύμφη - Τραπεζίτσα)
    Χλωρίδα : γαύροι, δρύες, έλατα, κρανιές, μαυρόπευκα, οξυές, αστρυές, ρόμπολα, σφεντάμια, φλαμουριές κ.ά.
    Πανίδα : αγριόγατοι, αγριόγιδα, αγριογούρουνα, αρκούδες, ζαρκάδια, λύγκες, λύκοι κ.α. Επίσης ασπροπάρηδες, νεροκότσυφες, όρνια, πετρίτες, σταυραετοί, φιδαετοί, χιονότσιχλες, χρυσαετοί κ.ά.

09. Πρεσπών 49.000 + 145.700 στρέμματα (Φ.Ε.Κ. 19 Α/1974 & Φ.Ε.Κ. 467Β/1985)
    (Μικρή Πρέσπα - τμήμα Μεγάλης Πρέσπας - Βαρνούς - Τρικλάριο - Τσουτσουλί - Ντέβας)
    Χλωρίδα : γαύροι, δρύες, κέδροι, λεύκες, οξυές, οστρυές, πυξάρια, σημύδες, σκλήθρα, σφεντάμια κ.ά.
    Πανίδα : αγριόγατοι, αρκούδες, βίδρες, ζαρκάδια, λύκοι κ.ά. Επίσης αγριόχηνες, αργυροπελεκάνοι, ερωδιοί, κορμοράνοι, λαγγόνες, λευκοτσικνιάδες, πάπιες, ροδοπελεκάνοι, χαλκοκουρούνες, χρυσαετοί κ.ά.

10. Σουνίου - 7.500 + 27.500 στρέμματα (Φ.Ε.Κ. 80 Α/1974 & Φ.Ε.Κ. 458Β/1985 & Φ.Ε.Κ. 121Δ/2003)
    (Σούνιο - Λαύριο - Πλάκα - Καμάριζα - Λεγρενά)
    Χλωρίδα : κουμαριές, κυπαρισσόκεδρα, πεύκα, πουρνάρια, ρείκια, σχίνα κ.ά.
    Πανίδα : αλεπούδες, κουνάβια, λαγοί κ.ά. Επίσης γεράκια, κουκουβάγιες, τσαλαπετεινοί, κ.ά.

Συνολική έκταση (περίπου) : 344.900 + 372.790 = 717.690 στρέμματα (ή 71.769 εκτάρια ή 717,7 τ.χλμ.)

ΑΠΟΘΕΜΑΤΑ ΒΙΟΣΦΑΙΡΑΣ

(UNESCO : Programme on Man and the Biosphere)

01. Εθνικός Δρυμός Ολύμπου (από 15-12-1981)
02. Φαράγγι Σαμαριάς (από 15-12-1981). Στο φαράγγι της Σαμαριάς έχει δοθεί Δίπλωμα Α κατηγορίας από το Συμβούλιο της Ευρώπης (Council of Europe), από 13-9-1979 και ανανεώνεται ανά 5ετία, για τη σωστή και επιτυχή προστασία του φυσικού περιβάλλοντος.

ΑΙΣΘΗΤΙΚΑ ΔΑΣΗ

(Ν.Δ. 996/71 - Φ.Ε.Κ. 192Α/1971 & Ν. 1650/86 - Φ.Ε.Κ. 160Α/1986)

01. Φοινικοδάσος «Βάϊ» Σητείας Ν. Λασιθίου - 200 στρέμματα (Φ.Ε.Κ. 170 Α/1973)
02. Δασική περιοχή Καισαριανής Ν. Αττικής - 6.400 στρέμματα (Φ.Ε.Κ. 31 Α/1974)
    Χλωρίδα : κυπαρίσσια, πουρνάρια, τραχεία πεύκη, χαλέπιος πεύκη, χαρουπιές κ.ά.
03. Περιοχή κοιλάδας Τεμπών Ν. Λάρισας - 17.620 στρέμματα (Φ.Ε.Κ. 31 Α/1974)
    Χλωρίδα : ιτιές, πλατάνια κ.ά.
04. Δάσος Μονής Αγίου Γεωργίου Μουζακίου Ν. Καρδίτσας - 2.520 στρέμματα (Φ.Ε.Κ. 31 Α/1974)
    Χλωρίδα : δρύες, καστανιές κ.ά.
05. Δάσος «Πευκιάς» Ξυλοκάστρου Ν. Κορινθίας - 275 στρέμματα (Φ.Ε.Κ. 70 Α/1974)
    Χλωρίδα : πεύκα, σχίνα. κ.ά.
06. Δασική περιοχή υπεράνω (Α-ΝΑ) Πανεπιστημιούπολης Πατρών - 18.500 στρέμματα (Φ.Ε.Κ. 99 Α/1974)
    Χλωρίδα : πεύκα, πλατάνια κ.ά.
07. Δημόσιο δάσος (άλσος) Ιωαννίνων - 864 στρέμματα (Φ.Ε.Κ. 306 Α/1976)
    Χλωρίδα : τραχεία πεύκη κ.ά.
08. Δημοτικό δάσος (άλσος) Φαρσάλων Ν. Λάρισας - 345 στρέμματα (Φ.Ε.Κ. 103 Δ/1977)
    Χλωρίδα : κυπαρίσσια, πεύκα, κ.ά.
09. Δάσος Στενής Ν. Ευβοίας - 6.770 στρέμματα (Φ.Ε.Κ. 108 Δ/1977)
    Χλωρίδα : έλατα, καστανιές πεύκα κ.ά.
10. Δασικό σύμπλεγμα Όσσας Ν. Λάρισας - 169.000 στρέμματα.
    (Φ.Ε.Κ. 175 Δ/1977, Φ.Ε.Κ. 160 Α/1985 & Φ.Ε.Κ. 5 Α/1986)
    Χλωρίδα : δρύες, καστανιές, οξυές, φιλίκια κ.ά.
11. Δάσος περιοχής Μογγοστού Ν. Κορινθίας - 5.200 στρέμματα (Φ.Ε.Κ. 175 Δ/1977)
    Χλωρίδα : δρύες, πεύκα κ.ά.
12. Δάσος Ακτής Νικόπολης - Μύτικα Ν. Πρεβέζης - 660 στρέμματα (Φ.Ε.Κ. 183 Δ/1977)
    Χλωρίδα : ευκάλυπτοι, πεύκα κ.ά.
13. Δάση (πευκοδάση) Νήσου Σκιάθου - 30.000 στρέμματα (Φ.Ε.Κ. 248 Δ/1977)
14. Περιοχή «Στενά Νέστου» Ξάνθης - Καβάλας - 23.800 στρέμματα (Φ.Ε.Κ. 283 Δ/1977)
    Χλωρίδα : ιτιές, δρύες, φράξοι κ.ά.
15. Δασική περιοχή Καλαβρύτων Ν. Αχαΐας - 17.500 στρέμματα (Φ.Ε.Κ. 404 Δ/1977)
    Χλωρίδα : έλατα, μαυρόπευκα, κ.ά.
16. Δάσος Τιθορέας Ν. Φθιώτιδας - 2.000 στρέμματα (Φ.Ε.Κ. 125 Δ/1979)
    Χλωρίδα : έλατα, κέδροι, μαυρόπευκα κ.ά.
17. Άλσος περιοχής Καβάλας - Αμυγδαλεώνος Ν. Καβάλας - 28.160 στρέμματα (Φ.Ε.Κ. 606 Δ/1979)
    Χλωρίδα : κυπαρίσσια,πεύκα κ.ά.
18. Άλση λόφων Αηλιά και Κάστρου Τρικάλων - 279,5 στρέμματα (Φ.Ε.Κ. 609 Δ/1979)
    Χλωρίδα : κυπαρίσσια, πεύκα κ.ά.
19. Δάσος (δρυοδάσος) «Κουρί» Αλμυρού Ν. Μαγνησίας - 1.000 στρέμματα (Φ.Ε.Κ. 99 Α/1980)

Συνολική έκταση (περίπου) : 331.093,5 στρέμματα (ή 33.109,4 εκτάρια ή 331,1 τ.χλμ.)

ΔΙΑΤΗΡΗΤΕΑ ΜΝΗΜΕΙΑ ΤΗΣ ΦΥΣΗΣ

(Ν.Δ. 996/71 - Φ.Ε.Κ. 192Α/1971 & Ν. 1650/86 - Φ.Ε.Κ. 160Α/1986)

Μεμονωμένα στοιχεία

01. Οι 2 υπεραιωνόβιοι πλάτανοι κοντά στο Σχολάριο Λαγκαδά (Φ.Ε.Κ. 281Β/1975)
02. Ο υπεραιωνόβιος «πλάτανος του Παυσανία» στην παραλία του Αιγίου (Φ.Ε.Κ. 738Β/1976)
03. Η πηγή «12 βρύσες» στο Αίγιο κοντά στον «πλάτανο του Παυσανία» (Φ.Ε.Κ. 738Β/1976)
04. Το γιγάντιο υπεραιωνόβιο «κλήμα του Παυσανία» μαζί με συστάδα 18 πρίνων στο Παγκράτι Καλαβρύτων. Αποτελείται από 9 κορμούς ενωμένους με διάμετρο 70 εκ. (Φ.Ε.Κ. 738Β/1976)
05. Το αιωνόβιο πεύκο (*Pinus halepensis*) στη Νικήτη Χαλκιδικής - θέση «Κάτσαρη» (Φ.Ε.Κ. 738Β/1976)
06. Ο υπεραιωνόβιος πλάτανος στο Γεροπλάτανο Χαλκιδικής (Φ.Ε.Κ. 738Β/1976)
07. Ο ηλικίας 200 ετών πλάτανος στο Βάβδο Χαλκιδικής (Φ.Ε.Κ. 738Β/1976)
08. Τα 5 υπεραιωνόβια πλατάνια, «πέντε αδέλφια», στους Κομποτάδες Ν. Φθιώτιδος (Φ.Ε.Κ. 1113Β/1976)
09. Ο ηλικίας 300 ετών πλάτανος στην παλιά γέφυρα της Άρτας (Φ.Ε.Κ. 1113Β/1976)
10. Ο υπεραιωνόβιος και αειθαλής «πλάτανος της Γόρτυνος» στον αρχαιολογικό χώρο της Γόρτυνος Ν. Ηρακλείου (Φ.Ε.Κ. 590Β/1977)
11. Το υπεραιωνόβιο κυπαρίσσι στην Πρασιά Ν. Ευρυτανίας (Φ.Ε.Κ. 590Β/1977)
12. Οι 2 υπεραιωνόβιοι πλάτανοι στη Βέροια (Φ.Ε.Κ. 590Β/1977)
13. Ο υπεραιωνόβιος πλάτανος στην πλατεία Συντάγματος Ναυπλίου (Φ.Ε.Κ. 590Β/1977)
14. Η υπεραιωνόβια ελιά στην πλατεία Παναγίας Ναυπλίου (Φ.Ε.Κ. 590Β/1977)
15. Ο φοίνικας στην πλατεία Πέντε Αδέλφια Ναυπλίου (Φ.Ε.Κ. 590Β/1977)
16. Η συστάδα των 8 ελιών στη Μονή Ταξιαρχών στη Δήμαινα Αργολίδας (Φ.Ε.Κ. 590Β/1977)
17. Οι 3 ελιές στο ναό Κοιμήσεως Θεοτόκου στην παραλία Αλμυροποτάμου Ευβοίας (Φ.Ε.Κ. 590Β/1977)
18. Ο υπεραιωνόβιος πλάτανος στο συνοικισμό Παλαιοχώρι Δημητσάνας (Φ.Ε.Κ. 121Δ/1980)
19. Το σφεντάμι, μοναδικό στην περιοχή, στο Σιδηρόκαστρο Τριφυλλίας (Φ.Ε.Κ. 121Δ/1980)
20. Η υπεραιωνόβια ελιά, ποικιλίας «Ελιές Καλαμών», στο Κ.Ε.Γ.Ε. Καλαμάτας (Φ.Ε.Κ. 121Δ/1980)
21. Η υπεραιωνόβια δρυς (*Quercus conferta*) στο Περθώριο Μαντινείας Ν. Αρκαδίας (Φ.Ε.Κ. 121Δ/1980)
22. Η υπεραιωνόβια δρυς (*Quercus pedunculata*) στις Κορφές Μαλεβιζίου Ν. Ηρακλείου (Φ.Ε.Κ. 121Δ/1980)
23. Οι 2 αιωνόβιες δρύες στη θέση «πέντε δέντρα» στην Καλαμιά Αιγίου (Φ.Ε.Κ. 121Δ/1980)
24. Η υπεραιωνόβια δρυς (*Quercus coccifera*) στη Δόριζα Ν. Αρκαδίας (Φ.Ε.Κ. 121Δ/1980)
25. Ο υπεραιωνόβιος πλάτανος στο Βλάτος Κισσάμου Ν. Χανίων (Φ.Ε.Κ. 121Δ/1980)
26. Ο αιωνόβιος πλάτανος στην Αγία Μαρίνα Λοκρίδος (Φ.Ε.Κ. 121Δ/1980)
27. Οι 4 αιωνόβιοι πλάτανοι στην πλατεία Λαού Λαμίας (Φ.Ε.Κ. 121Δ/1980)
28. Ο φίκος, μοναδικός σε ηλικία και μέγεθος, στο Ναύπλιο (Φ.Ε.Κ. 121Δ/1980)
29. Η φτελιά (*Ulmus campestris*) στην πλατεία της Αηδόνας Καλαμπάκας (Φ.Ε.Κ. 173Β/1981)
30. Ο αειθαλής πλάτανος κοντά στις Αζωγυρές Παλαιοχώρας Ν. Χανίων (Φ.Ε.Κ. 173Β/1981)
31. Ο αιωνόβιος πλάτανος στο ρέμα Γκούρα του Λια Φιλιατών Ν. Θεσπρωτίας (Φ.Ε.Κ. 173Β/1981)
32. Ο υπεραιωνόβιος πλάτανος «πλάτανος του Ιπποκράτη» στην πόλη της Κω (Φ.Ε.Κ. 589Β/1985)
33. Ο αιωνόβιος πλάτανος, με την βιολογικά και οικολογικά αναγκαία έκταση γύρω του, στον Άγιο Φλώρο Ν. Μεσσηνίας (Φ.Ε.Κ. 589Β/1985)
34. Ο αιωνόβιος πλάτανος με την βιολογικά και οικολογικά αναγκαία έκταση γύρω του κοντά στην Απολλωνία Ν. Θεσσαλονίκης (Φ.Ε.Κ. 589Β/1985)
35. Η βελανιδιά (*Quercus aegilops*) με την βιολογικά και οικολογικά αναγκαία έκταση γύρω της, με την ονομασία «Δέντρο», που βρίσκεται στο Ανθοχώρι Βοιωτίας (Φ.Ε.Κ. 589Β/1985)
36. Τα 3 υπεραιωνόβια πλατάνια, σε έκταση 4 στρεμμάτων, που δημιουργούν την εντύπωση ενός κορμού, στο εσωτερικό του οποίου έχει διαμορφωθεί μικρός ναός. Βρίσκονται στην Πλατανιώτισσα Καλαβρύτων (Φ.Ε.Κ. 773Β/1985)
37. Ο υπεραιωνόβιος πλάτανος στο προαύλιο της Μονής Αγίας Λαύρας Καλαβρύτων (Φ.Ε.Κ. 656Β/1986)

Δασικές περιοχές - εκτάσεις

38. Η συστάδα των 50 δέντρων ίταμος, στην περιοχή Κρυονέρι του Άργους, στο βουνό Κτενιάς, υπόλειμμα του αρχαίου δάσους της θεάς Άρτεμης (Φ.Ε.Κ. 590Β/1977)
39. Το δάσος δενδρόκεδρων (*Juniperus drupacea*), έκτασης 740 στρεμμάτων, στον Άγιο Πέτρο Κυνουρίας (Φ.Ε.Κ. 121Δ/1980)
40. Οι συστάδες δρυός (*Quercus pedunculata*) και φράξου (*Fraxinus oxycarpa*), έκτασης 91,8 στρεμμάτων, στις Μουριές Ν. Κιλκίς (Φ.Ε.Κ. 121Δ/1980)
41. Δύο τμήματα του παρθένου δάσους Ροδόπης, έκτασης 4.500 και 1.000 στρεμμάτων, βόρεια από το Παρανέστι Ν. Δράμας (Φ.Ε.Κ. 121 Δ/1980)
42. Τμήμα του παρθένου δάσους οξυάς, έκτασης 180 στρεμμάτων, στην περιοχή Τσίχλας του δάσους Δρυμού (Χαϊντού) - Τραχωνίου Ν. Ξάνθης (Φ.Ε.Κ. 121Δ/1980)
43. Τμήμα του παρθένου δάσους οξυάς, έκτασης 33 στρεμμάτων, στο δασικό σύμπλεγμα Πευκωτού Αριδαίας Ν. Πέλλας (Φ.Ε.Κ. 121Δ/1980)
44. Το νησί Πιπέρι στις Βόρειες Σποράδες, έκτασης 4.380 στρεμμάτων, που στις βραχώδεις ακτές και θαλάσσιες σπηλιές του φωλιάζει και αναπαράγεται η μεσογειακή φώκια (*Monachus monachus*) (Φ.Ε.Κ. 121Δ/1980)
45. Τμήματα του εκ 150.000 στρεμμάτων απολιθωμένου δάσους της Λέσβου : χερσαία τμήματα έκτασης 416,5 στρεμμάτων, θαλάσσιο τμήμα έκτασης 100 στρεμμάτων και μεμονωμένοι κορμοί απολιθωμένων δέντρων. Αποτελούν φυσική κληρονομιά της Ελλάδος με σπάνια παλαιοντολογική αξία. (Π.Δ. 443/29-8-85 - Φ.Ε.Κ. 160Α/1985)
46. Έκταση 2 στρεμμάτων στη θέση «Μάννα νερού» κοντά στις Καμάρες Ηρακλείου. Αποτελεί βιότοπο σπάνιου ενδημικού ορχεοειδούς (*Cephalanthera cuculata*) (Φ.Ε.Κ. 589Β/1985)
47. Δάσος με φράξους (*Fraxinus angustifolia*), έκτασης 459,4 στρεμμάτων, που βρίσκεται στο Λεσίνι Βόνιτσας, δίπλα στο δρόμο Μεσολογγίου - Αστακού (Φ.Ε.Κ. 773Β/1985)
48. Ο σφαγνώνας, έκτασης 390 στρεμμάτων, στη θέση «Μπαλτά-Τσαΐρι» του δασικού συμπλέγματος Λαϊλιά Σερρών και παρουσιάζει παλαιοβοτανικό ενδιαφέρον (Φ.Ε.Κ. 656Β/1986)
49. Συστάδες με δρύες (*Quercus pendunculiflora*) και φτελιές (*Ulmus campestris*), έκτασης 8 στρεμμάτων, στη θέση Άγιος Νικόλαος - Κανατάδικα στην Ιστιαία Ευβοίας (Φ.Ε.Κ. 656Β/1986)
50. Δάσος αειφύλλων πλατυφύλλων, έκτασης 240 στρεμμάτων, στο νησί Σαπιέντζα Ν. Μεσσηνίας και στο οποίο φύονται με δενδρώδη μορφή ύψους 8-10μ. τα είδη : *Arbutus unedo, Pistacia lentiscus, Phillyrea media, Olea europaea, Quercus coccifera, Quercus ilex* (Φ.Ε.Κ. 656Β/1986)
51. Έκταση 660 στρεμμάτων, στην περιοχή «Πέτερνικ» των δασικών συμπλεγμάτων Προμάχων και Λυκοστόμου Αλμωπίας Ν. Πέλλας, από οξυές, μαύρη πεύκη, έλατα, σφεντάμια, φράξους, καθώς και τη σπάνια πενταβέλονη πεύκη (*Pinus peuce*) με βοτανική και φυτογεωγραφική σημασία. (Φ.Ε.Κ. 656Β/1986)
52. Φυσικό δάσος κυπαρισσιών (*Cupressus sempervirens*) και τραχείας πεύκης (*Pinus brutia*), έκτασης 1.350 στρεμμάτων στην περιοχή Έμπωνας της Ρόδου (Φ.Ε.Κ. 656Β/1986)
53. Μικτό δάσος οξυάς (*Fagus sylvatica*), ελάτης (*Abies borigii regis*) και μαύρης πεύκης (*Pinus nigra*), έκτασης 1.300 στρεμμάτων, στην περιοχή «Μπαρούγκα» του δασικού συμπλέγματος του Γράμου. (Φ.Ε.Κ. 656Β/1986)
54. Η λίμνη Βουλιαγμένης Αττικής, έκτασης περίπου 34 στρεμμάτων (Φ.Ε.Κ. 51Δ/2003)

Συνολική έκταση (περίπου) : 15.890 στρέμματα (ή 1.589 εκτάρια ή 15,9 τ.χλμ.)

Σημείωση : Μερικά από τα παραπάνω μνημεία της φύσης δεν υπάρχουν σήμερα, όπως π.χ. ο σπάνιος φίκος του Ναυπλίου (αρ. 28) που κόπηκε τον ίδιο χρόνο (!)

ΙΣΤΟΡΙΚΟΙ ΤΟΠΟΙ ΚΑΙ ΤΟΠΟΙ - ΤΟΠΙΑ ΙΔΙΑΙΤΕΡΟΥ ΦΥΣΙΚΟΥ ΚΑΛΛΟΥΣ

(Ν. 1469/50 - Φ.Ε.Κ. 169Α/1950 & Ν. 1650/86 - Φ.Ε.Κ. 160Α/1986 & Ν. 3028/02 - Φ.Ε.Κ. 153Α/2002)

Περιοχές (ενδεικτικός κατάλογος)

01. Η περιοχή Ηραίου Περαχώρας Αττικής (Ν. Κορινθίας) (Φ.Ε.Κ. 305Β/1962)
02. Η περιοχή των Μυκηνών Ν. Αργολίδας (Φ.Ε.Κ. 67Β/1964)
03. Οι περιοχές των Μονών των Μετεώρων και της Μονής Δουσίκου Ν.Τρικάλων (Φ.Ε.Κ.352Β/1967)
04. Οι περιοχές της Μονής Τοπλού και του Βάϊ στο Ν. Λασιθίου (Φ.Ε.Κ. 666Β/1970)
05. Το απολιθωμένο δάσος της Ερεσού Λέσβου (Φ.Ε.Κ. 828Β/1971)
06. Η χερσόνησος της Μονεμβασιάς Ν. Λακωνίας (Φ.Ε.Κ. 910Β/1971)
07. Ο χώρος των Δελφών και η ευρύτερη περιοχή (Φ.Ε.Κ. 384Β/1972 & Φ.Ε.Κ. 551Β/1981)
08. Η τοποθεσία Κλεισούρα μεταξύ Μεσολογγίου - Αγρινίου (Φ.Ε.Κ. 1195Β/1973)
09. Η περιοχή της Μονής Πρέβελη Ν. Ρεθύμνης (Φ.Ε.Κ.1242Β/1973)
10. Η περιοχή Αγίου Νικολάου Νάουσας (Φ.Ε.Κ. 876Β/1976)
11. Η περιοχή με τη γέφυρα «πέντε καμάρες» στο Βαθύρεμα Μελισσίων Αττικής (Φ.Ε.Κ. 255Β/1979)
12. Η περιοχή του Ταϋγέτου : από Λογκάστρα και Τρύπη μέχρι Γοράνους και Σπαρτιά (Φ.Ε.Κ. 279Β/1979)
13. Η περιοχή Βραυρώνα Ν. Αττικής (Φ.Ε.Κ. 7Β & 718Β/1979 & Φ.Ε.Κ. 706Β/1980)
14. Οι περιοχές Ραμνούντος, κοιλάδας Λημικού και Σουνίου Ν. Αττικής (Φ.Ε.Κ. 767Β/1979)
15. Η περιοχή της Μαλακάσας Ν. Αττικής (Φ.Ε.Κ. 300Β/1980)
16. Η περιοχή του Μαραθώνα Ν. Αττικής (Φ.Ε.Κ. 366Β/1980)
17. Ο κόλπος της Βοϊδοκοιλιάς Ν. Μεσσηνίας (Φ.Ε.Κ. 835Β/1980)
18. Η περιοχή της Λαυρεωτικής : από Ανάβυσσο και Δασκαλειό μέχρι Σούνιο και Λαύριο (Φ.Ε.Κ. 852Β/1980)
19. Η περιοχή της αρχαίας Ολυμπίας Ν. Ηλείας (Φ.Ε.Κ. 1008Β/1980)
20. Η ευρύτερη περιοχή του δάσους-πάρκου (Σέϊχ Σου) Θεσσαλονίκης (Φ.Ε.Κ. 549Β/1984 & Φ.Ε.Κ. 251Δ/1990)
21. Η ευρύτερη περιοχή μεταξύ Αγίου Όρους και Ιερισσού και η νήσος Αμολιανή (Φ.Ε.Κ. 11Δ/1992)

Βουνά - Λόφοι - Οροπέδια

22. Ο λόφος του Αγίου Γεωργίου στο Κερατσίνι Αττικής (Φ.Ε.Κ. 119Β/1959)
23. Ο λόφος Μεσοβούνι (Σουβάλα) Θηβών (Φ.Ε.Κ. 382Β/1963)
24. Ο λόφος με το φρούριο Μενδενίτσας στο Καλλίδρομο Ν. Φθιώτιδος (Φ.Ε.Κ. 606Β/1967)
25. Τα βουνά : Πάρνηθα - Πεντέλη - Υμηττός - Αιγάλεω - Ποικίλο (Φ.Ε.Κ. 669Β/1968 & Φ.Ε.Κ. 236Β/1969)
26. Τα βουνά της Κρήτης : Δίκτη - Αστερούσια - Καρφί (στη Σελένα) - Γιούχτας (Φ.Ε.Κ. 666Β/1970)
27. Το ύψωμα Κανλί Καστέλλι (Προφήτης Ηλίας) και η κορυφή Κακό Κεφάλι Ν. Ηρακλείου (Φ.Ε.Κ. 666Β/1970)
28. Το οροπέδιο Λασιθίου Ν. Λασιθίου (Φ.Ε.Κ. 666Β/1970)
29. Το οροπέδιο με το δάσος στο Σελάκανο Ν. Λασιθίου (Φ.Ε.Κ. 666Β/1970)
30. Ο λόφος με το μεσαιωνικό κάστρο στο Γεράκι Ν. Λακωνίας (Φ.Ε.Κ. 910Β/1971)
31. Το οροπέδιο Ομαλού Ν. Χανίων (Φ.Ε.Κ. 1242Β/1973)
32. Ο λόφος Φιλερήμου στη Ρόδο (Φ.Ε.Κ. 734Β/1974)
33. Το βουνό Βαράσοβα Ν. Αιτωλίας & Ακαρνανίας (Φ.Ε.Κ. 325Β/1975)
34. Το όρος Πήλιο Ν. Μαγνησίας (Φ.Ε.Κ. 652Β/1976)
35. Ο λόφος Στόχος ή Στοχός Νεστάνης Ν. Αρκαδίας (Φ.Ε.Κ. 1073Β/1978)
36. Το βουνό Όρος της Αίγινας (Φ.Ε.Κ. 1039Β/1980)
37. Ο Όλυμπος και ο Κάτω Όλυμπος (Φ.Ε.Κ. 77Β/1985, Φ.Ε.Κ. 474Β/1985, Φ.Ε.Κ. 149Β/1986, Φ.Ε.Κ. 317Β/1987)
38. Το βόρειο τμήμα των Ορέων Βροντούς (Λαϊλιάς) και το νότιο τμήμα του Όρβηλου (Φ.Ε.Κ. 275Δ/1997)

Φαράγγια - Ποτάμια

39. Η κοιλάδα των Τεμπών Ν. Λαρίσης (Φ.Ε.Κ. 648Β/1968)
40. Το φαράγγι του Σεληνάρη στο Ν. Λασιθίου (Φ.Ε.Κ. 666Β/1970)
41. Τα φαράγγια της Κρήτης : Σαμαριάς - Νίμπρου - Κουρταλιώτη - Κοτσυφού - Πατσού (Φ.Ε.Κ.1242Β/1973)
42. Οι ποταμοί Αχέροντας και Βουβοπόταμος ή Κωκυτός (Φ.Ε.Κ. 7Β/1977)
43. Η χαράδρα (φαράγγι) του Βίκου και ο ποταμός Βοϊδομάτης (Φ.Ε.Κ. 95Β/1979)

Λίμνες

44. Η λίμνη της Καστοριάς (ή Ορεστιάς) (Φ.Ε.Κ. 640Β/1974)
45. Οι λίμνες : Πρέσπα - Βεγορίτιδα - Πετρών - Άγρα Ν. Φλωρίνης (Φ.Ε.Κ. 86Β/1977)
46. Η λίμνη των Ιωαννίνων (ή Παμβώτις) (Φ.Ε.Κ. 266Β/1977) και το Νησί της λίμνης (Φ.Ε.Κ. 648Β/1968)
47. Η λίμνη Παραλίμνη Ν. Βοιωτίας (Φ.Ε.Κ. 194Β/1980)
48. Η λίμνη Βουλιαγμένης Ν Αττικής (Φ.Ε.Κ. 322Β/1981 & Φ.Ε.Κ. 419Δ/1989)

Σπήλαια

49. Το σπήλαιο Δικταίο Άντρο στο Ν. Λασιθίου (Φ.Ε.Κ. 666Β/1970)
50. Τα σπήλαια Ιδαίο Άντρο και Καμαρών Ν. Ηρακλείου (Φ.Ε.Κ. 666Β/1970)
51. Το σπήλαιο Ειλειθυΐας Ν. Ηρακλείου (Φ.Ε.Κ. 666Β/1970)
52. Τα σπήλαια Γκορτσιά και Καλιούρα Αετορράχης Ν. Λαρίσης (Φ.Ε.Κ. 936Β/1971)
53. Τα σπήλαια Γερανίου και Μελιδονίου Ν. Ρεθύμνης (Φ.Ε.Κ.1242Β/1973)
54. Το σπήλαιο του Διονύσου (Διονυσοβούνι Πεντέλης) Ν Αττικής (Φ.Ε.Κ. 1063Β/1975)

Σημείωση : Τα σπήλαια περιλαβάνονται στην κατηγορία των μνημείων και θεωρούνται τμήμα της πολιτιστικής και αρχαιολογικής μας κληρονομιάς (Υ.Α. 34593/83 - Φ.Ε.Κ. 398Β/1983)

Ιστορικοί Τόποι και Παραδοσιακοί Οικισμοί (ενδεικτικός κατάλογος)

Πελοπόννησος : Αλωνίσταινα - Ανδρίτσαινα - Βάθεια - Βυτίνα - Γεράκι - Δημητσάνα - Ζάτουνα - Καρδαμύλη - Καρίταινα - Καστάνιτσα - Λαγκάδια - Λάμπεια - Μονεμβασιά - Ναύπλιο - Πραστός - Στεμνίτσα

Στερεά Ελλάδα : Αθήνα (τμήμα) - Αιτωλικό - Αράχοβα - Γαλαξίδι - Καρπενήσι - Κορυσχάδες - Μεσολόγγι - Ναύπακτος - Φιδάκια - Φουρνά

Θεσσαλία : Αμπελάκια - Βένετο - Βυζίτσα - Ζαγορά - Καστράκι - Κεραμίδι - Λεχώνια - Μακρυνίτσα - Μηλιές - Πινακάτες - Πορταριά - Πουρί - Πύλη - Ραψάνη - Ρεντίνα - Τρίκερι - Τσαγκαράδα - Χαλίκι

Ήπειρος : Αρίστη - Βίκος - Βίτσα - Βραδέτο - Δίλοφο - Καλαρίτες - Καπέσοβο - Κήποι - Κουκούλι - Μέτσοβο - Μικρό Πάπιγκο - Μονοδένδρι - Νεγάδες - Πάπιγκο - Πάργα - Σιράκο - Σκαμνέλλι - Τσεπέλοβο

Μακεδονία : Άγιος Γερμανός - Βέροια (τμήμα) - Βροντερό - Γαλατινή - Εράτυρα - Καβάλα - Καστοριά - Ν. Ποτείδαια - Νυμφαίο - Παλ. Παντελεήμονας - Πεντάλοφος - Σιάτιστα - Σκοτίνα - Σπήλαιο - Ψαράδες

Θράκη : Μαρώνεια - Μεταξάδες - Μίσχος (Σώστης) - Ξάνθη (τμήμα) - Παλιούρι

Ιόνια Νησιά : Ιθάκη (Βαθύ) - Κέρκυρα (Άγιοι Δέκα - Άγιος Ματθαίος - παλιά Κέρκυρα) - Κεφαλλονιά (Φισκάρδο) Λευκάδα (Άγιος Νικήτας - Λευκάδα - Σύβοτα) - Παξοί (Γάϊος)

Νησιά Θάλασσας Κυθήρων : Κύθηρα (Μυλοπόταμος - Χώρα)

Νησιά Θρακικού Πελάγους : Θάσος (Αλυκή - Θεολόγος - Λιμενάρια - Παναγιά) - Σαμοθράκη (Χώρα)

Νησιά ΒΑ Αιγαίου Πελάγους : Λέσβος (Μήθυμνα - Πέτρα) - Σάμος (Βαθύ - Πυθαγόρειο) - Χίος (Μεστά - Πυργί)

Βόρειοι Σποράδες : Αλόννησος - Σκόπελος - Σκύρος

Νησιά Μυρτώου Πελάγους : Αίγινα - Πόρος - Σπέτσες - Ύδρα

Κυκλάδες : Αμοργός - Ανάφη - Άνδρος (Αποίκια - Βουρκωτή - Μπατσί - Χώρα) - Ίος - Κέα (Ιουλίς - Κορρησία) Κίμωλος - Κύθνος - Μήλος - Μύκονος - Νάξος (Απέραθος - Φιλότι - Χώρα) - Θήρα (Ημεροβίγλι - Οία) Θηρασία - Ίος - Κίμωλος - Μύκονος - Νάξος - Πάρος (Νάουσα Παροικιά) - Σίκινος - Σίφνος - Σύρος (Άνω Σύρος - Ερμούπολη - Ποσειδωνία) - Τήνος (Καρδιανή - Πύργος - Χώρα) - Φολέγανδρος

Δωδεκάνησα : Κάρπαθος (Όθος - Όλυμπος) - Κάλυμνος - Κως (πόλη) - Λέρος - Νίσυρος (Εμπορειός - Νικιά) Πάτμος (Χώρα) - Ρόδος (Αρχάγγελος - Λίνδος - Μονόλιθος - παλιά Ρόδος) - Σύμη - Τήλος - Χάλκη

Κρήτη : Αρχάνες - Βόϊλας - Ετιά - Ιστρών - Κάντανος - Κάτω Ζάκρος - Κριτσά - Λουτρό - Μάταλα - Μέσα Λασίθι Παλαίκαστρο - Ποτάμοι - Πρινιάς - Ρέθυμνο - Σπιναλόγκα (νησί) - Τζερμιάδο - Τύλισος - Χανιά - Χρυσή (νησί) - Χώρα Σφακίων - Ψυχρό

ΜΝΗΜΕΙΑ ΚΑΙ ΤΟΠΟΙ ΠΑΓΚΟΣΜΙΑΣ ΚΛΗΡΟΝΟΜΙΑΣ

(UNESCO - Διεθνής Σύμβαση Παγκόσμιας Πολιτιστικής & Φυσικής Κληρονομιάς)

(Ν. 1126 & 1127/81 - Φ.Ε.Κ. 32Α/1981 & Ν. 1669/86 - Φ.Ε.Κ. 205Α/1986 & Ν. 3028/02 - Φ.Ε.Κ. 153Α/2002)

Μνημεία που έχουν ενταχθεί στον Κατάλογο της Παγκόσμιας Κληρονομιάς της UNESCO

κωδ. / έτος	Μνημείο
392 / 1986	Ο ναός του Επικούριου Απόλλωνα στις Βάσσες
393 / 1987	Ο αρχαιολογικός χώρος των Δελφών
404 / 1987	Η Ακρόπολη των Αθηνών
454 / 1988	Ο Άθως (ως τόπος και ως μνημεία)
455 / 1988	Τα Μετέωρα (ως τόπος και ως μνημεία)
456 / 1988	Τα παλαιοχριστιανικά και βυζαντινά μνημεία της Θεσσαλονίκης
491 / 1988	Το ιερό του Ασκληπιού στην Επίδαυρο
493 / 1988	Η μεσαιωνική πόλη της Ρόδου
511 / 1989	Ο αρχαιολογικός χώρος του Μυστρά
517 / 1989	Ο αρχαιολογικός χώρος της Ολυμπίας
530 / 1990	Η Δήλος
537 / 1990	Η Μονή Δαφνίου - Η Μονή Οσίου Λουκά - Η Νέα Μονή Χίου
595 / 1992	Το Πυθαγόρειο και το Ηραίο της Σάμου
780 / 1996	Ο αρχαιολογικός χώρος της Βεργίνας (Αιγών)
941 / 1999	Οι αρχαιολογικοί χώροι Μυκηνών και Τίρυνθας
942 / 1999	Το ιστορικό κέντρο (Χώρα) με τη Μονή Αγίου Ιωάννου του Θεολόγου και το σπήλαιο της Αποκάλυψης στην Πάτμο
978 / 2007	Η παλαιά πόλη της Κέρκυρας

Προτεινόμενα Μνημεία και Τόποι για ένταξη στον Κατάλογο της Παγκόσμιας Κληρονομιάς

Ο αρχαιολογικός χώρος της Νικόπολης
Ο αρχαιολογικός χώρος των Φιλίππων
Το αρχαίο Ανάκτορο της Κνωσού
Το αρχαίο Λαύριο
Η ευρύτερη περιοχή του Ολύμπου
Το εθνικό πάρκο δάσους Δαδιάς - Λευκίμμης - Σουφλίου
Το εθνικό πάρκο Λευκών Ορέων (φαράγγι Σαμαριάς)
Η περιοχή των Πρεσπών (λίμνες Μεγάλη και Μικρή Πρέσπα) με τα βυζαντινά και μεταβυζαντινά μνημεία της

ΓΕΩΠΑΡΚΑ

Το Απολιθωμένο Δάσος της Λέσβου
Το Φυσικό (Γεωλογικό) Πάρκο του Ψηλορείτη στην Κρήτη

Σημείωση : Έχουν ενταχθεί από το 2000 στο Ευρωπαϊκό Δίκτυο Γεωπάρκων και από το 2008 στο Παγκόσμιο Δίκτυο Γεωπάρκων της UNESCO

ΥΓΡΟΒΙΟΤΟΠΟΙ

(υγρότοποι διεθνούς ενδιαφέροντος Σύμβασης Ramsar)

(Ν.Δ. 191/74 - Φ.Ε.Κ. 350Α/1974 & Ν. 1751/88 - Φ.Ε.Κ. 26Α/1988 & 174Α/1988 & Ν. 1950/91 - Φ.Ε.Κ. 84Α/1991)

01. Δέλτα Έβρου (δέλτα - λίμνες - λιμνοθάλασσες)
Χλωρίδα : αλόφυτα, αρμυρίκια, ιτιές, καλαμιώνες, λεύκες, πλατάνια, σκλήθρα, φτελιές κ.ά.
Ορνιθοπανίδα : αβοκέτες, βαλτόπαπιες, καστανόχηνες, καλαμοκανάδες, κορμοράνοι, μικροτσικνιάδες, νανογλάρονα, νεροχελίδονα, πορφυροτσικνιάδες, ποταμογλάρονα, φοινικόπτερα κ.ά.

02. Συγκρότημα λιμνών και λιμνοθαλασσών Θράκης :
Βιστονίδα (Μπουρού) - Πόρτο Λάγος - Ξηρολίμνη (Φαναρίου) - Αρωγή (Μαυρολίμνη) - Μέση (Αλυκή) - Πτελέα (Καρακατσάλη) - Ισμαρίδα (Μητρικού ή Μάνα)
Χλωρίδα : αλόφυτα, αρμυρίκια, ιτιές, καλαμιώνες, λεύκες, παλιούρια, σκλήθρα, φτελιές κ.ά.
Ορνιθοπανίδα : αβοκέτες, αργυροπελεκάνοι, αργυροτσικνιάδες, καστανόχηνες, καλαμοκανάδες, κορμοράνοι, λαγγόνες, λευκοτσικνιάδες, μαυροκέφαλοι γλάροι, νεροχελίδονα, πορφυροτσικνιάδες, ποταμογλάρονα, σταχτοτσικνιάδες, φοινικόπτερα, χαλκόκοτες κ.ά.

03. Δέλτα Νέστου (δέλτα - λιμνοθάλασσες)
Χλωρίδα : δρύες, ιτιές, κράταιγοι, λεύκες, μουριές, σκλήθρα, φράξοι, φτελιές κ.ά.
Ορνιθοπανίδα : αγκαθοκαλημάνες, αργυροπελεκάνοι, γλαρόνια, λαγγόνες, λευκοτσικνιάδες, νεροχελίδονα, πελαργοί, πετροτριλίδες, φοινικόπτερα κ.ά. Επίσης θαλασσαετοί, κραυγαετοί, σαΐνια κ.ά.

04. Λίμνη Κερκίνη
Χλωρίδα : ιτιές, καστανιές, λεύκες, μουριές, οξυές, πλατάνια, σφεντάμια, φιλίκια, φράξοι κ.ά.
Ορνιθοπανίδα : αβοκέτες, αργυροπελεκάνοι, καλαμοκανάδες, κορμοράνοι, λαγγόνες, λευκοτσικνιάδες, νανοβουτηχτάρια, νυχτοκόρακες, πάπιες, πελαργοί, ποταμογλάρονα, φοινικόπτερα, χαλκόκοτες κ.ά. Επίσης γερακίνες, κραυγαετοί, σαΐνια, σταυραετοί, φιδαετοί κ.ά.

05. Λίμνες Βόλβη και Κορώνεια (Λαγκαδά)
Χλωρίδα : ιτιές, κρανιές, λεύκες, πλατάνια, φτελιές κ.ά.
Ορνιθοπανίδα : καστανόχηνες, μικροτσικνιάδες, νυχτοκόρακες, πελαργοί, ροδοπελεκάνοι κ.ά. Επίσης αετογερακίνες, σαΐνια κ.ά.

06. Δέλτα ποταμών Αξιού - Λουδία - Αλιάκμονα και Αλυκή Κίτρους
Χλωρίδα : ιτιές, καλαμιώνες, λεύκες, σκλήθρα κ.ά.
Ορνιθοπανίδα : αβοκέτες, καλαμοκανάδες, μικροτσικνιάδες, νεροχελίδονα, ποταμογλάρονα, χαλκόκοτες κ.ά. Επίσης γαλιάντρες, σαΐνια κ.ά.

07. Λίμνη Μικρή Πρέσπα
Χλωρίδα : γαύροι, δρύες, καλαμιώνες, οξυές, οστρυές κ.ά.
Ορνιθοπανίδα : αργυροπελεκάνοι, αλκυόνες, ερωδιοί (κρυπτοτσικνιάδες, λευκοτσικνιάδες, μικροτσικνιάδες), κορμοράνοι, λαγγόνες, ροδοπελεκάνοι, σταχτόχηνες, χουλιαρομύτες κ.ά. Επίσης ασπροπάρηδες, καλαμόκιρκοι, φιδαετοί, χρυσαετοί κ.ά.

08. Αμβρακικός κόλπος (κόλπος - δέλτα Λούρου, Αράχθου, Βουβού - λ/θ Ροδιά, Τσουκαλιό, Λογαρού κ.ά.)
Χλωρίδα : αριές, βελανιδιές, καλαμιώνες, λεύκες, πουρνάρια, σχίνα, φτελιές κ.ά.
Ορνιθοπανίδα : αλκυόνες, αργυροπελεκάνοι, βαλτόπαπιες, ερωδιοί (κρυπτοτσικνιάδες, λευκοτσικνιάδες, μικροτσικνιάδες), καλαμοκανάδες, πελαργοί, χαλκόκοτες, φαλαρίδες, χουλιαρομύτες κ.ά. Επίσης γερακίνες, καλαμόκιρκοι, κραυγαετοί, μπούφοι, φιδαετοί, χρυσαετοί κ.ά.

09. Λιμνοθάλασσες Μεσολογγίου (Μεσολογγίου, Αιτωλικού, Κλείσοβας - δέλτα Αχελώου - εκβολές Εύηνου)
Χλωρίδα : βελανιδιές, καλαμιώνες, οστρυές, φράξοι κ.ά.
Ορνιθοπανίδα : αβοκέτες, αλκυόνες, αργυροπελεκάνοι, ερωδιοί, καλαμοκανάδες, κορμοράνοι, νανογλάρονα, νεροχελίδονα, πελαργοί, πετροτριλίδες, φαλαρίδες κ.ά. Επίσης μαυρόγυπες, βαλτόκιρκοι, βασιλαετοί, μπούφοι, όρνια, πετρίτες, φιδαετοί κ.ά.

10. Λιμνοθάλασσα Κοτύχι και δάσος Στροφυλιά (Κοτύχι - Λάμια - Πρόκοπος - Καλογριά ή Αράξου)
Χλωρίδα : βελανιδιές, καλαμιώνες, κοινά πεύκα, κουκουναριές, φράξοι, φτελιές κ.ά.
Ορνιθοπανίδα : αλκυόνες, αργυροπελεκάνοι, γλαρόνια, ερωδιοί, καλαμοκανάδες, νανογλάρονα, νεροχελίδονα, πετροτριλίδες, χουλιαρόπαπιες κ.ά. Επίσης βαλτόκιρκοι, καλαμόκιρκοι, μπούφοι κ.ά.

Συνολική έκταση (υπολογιζόμενη & όχι επίσημη) : 1.200.000 στρέμματα (ή 120.000 εκτάρια ή 1.200 τ.χλμ.)

ΕΙΔΙΚΑ ΠΡΟΣΤΑΤΕΥΟΜΕΝΕΣ ΠΕΡΙΟΧΕΣ ΜΕΣΟΓΕΙΟΥ

(Διεθνής Σύμβαση Βαρκελώνης και Πρωτόκολλα Αθηνών - Γενεύης - Βαλέττας)

(Ν. 855/78 - Φ.Ε.Κ. 235Α/1978 & Ν. 147/81 - Φ.Ε.Κ. 110Α/1981 & Ν. 1634/86 - Φ.Ε.Κ. 104Α/1986 & Ν. 3022/02 - Φ.Ε.Κ. 144Α/2002 & Ν. 3497/06 - Φ.Ε.Κ. 219Α/2006)

01. Εθνικός Δρυμός Λευκών Ορέων ή Σαμαριάς (48.500 στρέμματα)
02. Εθνικός Δρυμός Σουνίου (35.000 στρέμματα)
03. Αισθητικό δάσος Βάϊ (200 στρέμματα)
04. Αισθητικό δάσος «Πευκιάς» Ξυλοκάστρου (275 στρέμματα)
05. Αισθητικό δάσος ακτής Νικόπολης - Μύτικα (660 στρέμματα)
06. Αισθητικό δάσος Σκιάθου (30.000 στρέμματα)
07. Απολιθωμένο δάσος Σίγρι Λέσβου (15.000 στρέμματα)
08. Υγρότοποι Αμβρακικού (287.800 στρέμματα)
09. Εθνικό Θαλάσσιο Πάρκο Αλοννήσου Βορείων Σποράδων (2.087.130 στρέμματα)
10. Εθνικό Θαλάσσιο Πάρκο Ζακύνθου (135.000 στρέμματα)
11. Υγρότοποι και ακτή Ψαλιδίου Κω (4.350 στρέμματα)
12. Εθνικό Υγροτοπικό Πάρκο Δέλτα Έβρου (131.200 στρέμματα)
13. Εθνικό Πάρκο Ανατολικής Μακεδονίας & Θράκης (726.775 στρέμματα)
14. Δέλτα Αξιού - Λουδία - Αλιάκμονα (336.763 στρέμματα)
15. Εθνικό Πάρκο Λιμνοθαλασσών Μεσολογγίου - Αιτωλικού, κάτω ρου και εκβολών Αχελώου και Ευήνου και νήσων Εχινάδων (355.800 στρέμματα)
16. Λιμνοθάλασσα Κοτυχίου (16.470 στρέμματα)

Σημείωση : Αναφέρονται σε κατάλογο του Υ.ΠΕ.ΧΩ.Δ.Ε. (1-9) και σε Φ.Ε.Κ. (10-13)

Συνολική έκταση (περίπου) : 4.210.923 στρέμματα (ή 421.092 εκτάρια ή 4.210,9 τ.χλμ.)

ΒΙΟΓΕΝΕΤΙΚΑ ΑΠΟΘΕΜΑΤΑ

(Council of Europe - Υπουργείο Γεωργίας)

(Π.Δ. 381/89 - Φ.Ε.Κ. 168Α/1989)

01. Παρθένο δάσος (Φρακτό) Ροδόπης (10.855 στρέμματα)
02. Παρθένο δάσος (Ελατιάς) Παρανεστίου (74.315 στρέμματα)
03. Εθνικός Δρυμός Ολύμπου (39.880 στρέμματα)
04. Εθνικός Δρυμός Αίνου (28.620 στρέμματα)
05. Εθνικός Δρυμός Λευκών Ορέων ή Σαμαριάς (48.500 στρέμματα)
06. Εθνικός Δρυμός (πυρήνας) Οίτης (30.100 στρέμματα)
07. Εθνικός Δρυμός (πυρήνας) Πίνδου (33.930 στρέμματα)
08. Εθνικός Δρυμός (δάσος κέδρων) Πρεσπών (13 στρέμματα)
09. Αισθητικό δάσος «Κουρί» Αλμυρού (1.000 στρέμματα)
10. Δάσος οξυάς Δρυμού (Χαϊντού) Ροδόπης (180 στρέμματα)
11. Δάσος φράξων Λεσινίου Βόνιτσας (460 στρέμματα)
12. Δάσος αείφυλλων πλατύφυλλων νήσου Σαπιέντζας (240 στρέμματα)
13. Δάσος «Πέτερνικ» Αλμωπίας Αριδαίας (660 στρέμματα)
14. Δάσος κυπαρισσιών Έμπωνα Ρόδου (1.350 στρέμματα)
15. Δάσος «Μπαρούγκα» Γράμου (1.300 στρέμματα)
16. Κόλπος Λαγανά Ζακύνθου (69.000 στρέμματα)

Συνολική έκταση (περίπου) : 340.403 στρέμματα (ή 34.040 εκτάρια ή 360,4 τ.χλμ.)

ΚΑΤΑΦΥΓΙΑ ΑΓΡΙΑΣ ΖΩΗΣ

(Ν. 177/75 - Φ.Ε.Κ. 205Α/1975 & Ν. 2637/98 - Φ.Ε.Κ. 200Α/1998)

Έχουν κηρυχθεί (2007) 612 καταφύγια άγριας ζωής (πρώην καταφύγια θηραμάτων) που καταλαμβάνουν έκταση περίπου 10.402.350 στρέμματα (ή 1.040.235 εκτάρια ή 10.402,3 τ.χλμ.)

ΕΛΕΓΧΟΜΕΝΕΣ ΚΥΝΗΓΕΤΙΚΕΣ ΠΕΡΙΟΧΕΣ

(Ν. 177/75 - Φ.Ε.Κ. 205Α/1975 & Π.Δ. 453/77 - Φ.Ε.Κ. 141Α/1977)

01. Όσσας Ν. Λάρισας - 263.770 στρέμματα
(Φ.Ε.Κ. 832Β/1975 - Φ.Ε.Κ. 451Β/1976 - Φ.Ε.Κ. 90Β/1978 - Φ.Ε.Κ. 88Β/1985)
02. Κόζιακα Ν. Τρικάλων - 483.600 στρέμματα
(Φ.Ε.Κ. 1305Β/1975 - 492Β/1976 - Φ.Ε.Κ. 1041Β/1977 - Φ.Ε.Κ. 648Β/1982 - Φ.Ε.Κ. 527Β/1992)
03. Σερρών - Σιδηροκάστρο Ν. Σερρών - 246.000 στρέμματα (Φ.Ε.Κ. 1587Β/1975)
04. Νήσου Δία Ν. Ηρακλείου - 12.500 στρέμματα (Φ.Ε.Κ. 474Β/1977)
05. Νήσου Αταλαντονήσου Ν. Φθιώτιδας - 1.850 στρέμματα (Φ.Ε.Κ. 1041Β/1977)
06. Νήσου Σαπιέντζας Ν. Μεσσηνίας - 8.500 στρέμματα (Φ.Ε.Κ. 1041Β/1977)
07. Βορείων Σποράδων Ν. Μαγνησίας - 65.830 στρέμματα
(Φ.Ε.Κ. 583Β/1978 - Φ.Ε.Κ. 641Β/1978 - Φ.Ε.Κ. 747Β/1981 - Φ.Ε.Κ. 156Β/1986)
08. Παρνασσίδος Ν. Φωκίδας - 240.343 στρέμματα (Φ.Ε.Κ. 168Β/1995)
09. Δωρίδας Ν. Φωκίδας - 17.674 στρέμματα (Φ.Ε.Κ. 168Β/1995)

Σημείωση: δεν ισχύουν της Ελαφονήσου, Σχίζας και Αντίπαξων που είχαν ιδρυθεί με το Φ.Ε.Κ. 1041Β/1977

Συνολική έκταση (περίπου) : 1.603.837 στρέμματα (ή 160.383 εκτάρια ή 1.603,8 τ.χλμ.)

ΕΚΤΡΟΦΕΙΑ ΘΗΡΑΜΑΤΩΝ

(Ν. 177/75 - Φ.Ε.Κ. 205Α/1975)

01. Δαφνιώτισσας Αμαλιάδας - 30 στρέμματα
02. Καλουσίου Πατρών - 1.023 στρέμματα
03. Παληόλογγος Καλαβρύτων - 5.000 στρέμματα
04. Σαραντάπηχου Ξυλοκάστρου - 1.020 στρέμματα
05. Αμφίκλειας Λαμίας - 2.500 στρέμματα
06. Βατάκι Βλαχομάνδρας Ναυπακτίας - 2.100 στρέμματα
07. Βουτύρου Κορυσχάδων Καρπενησίου - 1.000 στρέμματα
08. Μονής Αγάθωνος Λαμίας - 985 στρέμματα
09. Πάρνηθας - 1.140 στρέμματα
10. Μπαλάνου Μουζακίου - 22 στρέμματα
11. Αγίου Νικολάου Νάουσας - 1.200 στρέμματα
12. Αγίου Παντελεήμονα Φλώρινας - 3.050 στρέμματα
13. Κουρί Κοζάνης - 1.300 στρέμματα
14. Τάμπες ή Ντάμτες Γρεβενών - 550 στρέμματα
15. Χρυσοπηγής Σερρών - 980 στρέμματα
16. Χρυσούπολης Καβάλας - 10 στρέμματα
17. Κίρκης Αλεξανδρούπολης - 5.000 στρέμματα
18. Αντιμήλου Κυκλάδων - 7.950 στρέμματα
19. Αγίων Πάντων (νησί) Λασιθίου - 300 στρέμματα
20. Θοδωρού (νησί) Χανίων - 697 στρέμματα
21. Παραδείσου Αρμένων Ρεθύμνης - 20 στρέμματα

Συνολική έκταση (περίπου) : 35.877 στρέμματα (ή 3.587,7 εκτάρια ή 35,8 τ.χλμ.)

ΠΡΟΣΤΑΤΕΥΟΜΕΝΕΣ ΠΕΡΙΟΧΕΣ ΜΕ ΦΟΡΕΙΣ ΔΙΑΧΕΙΡΙΣΗΣ

(Ν. 1650/86 - Φ.Ε.Κ. 160Α/1986 & Ν. 2742/99 - Φ.Ε.Κ. 207Α/1999 & 128Α/2008 & Ν. 3044/02 - Φ.Ε.Κ. 197Α/2002)

{01-27 : σύμφωνα με βιβλίο (2004) και κατάλογο (2008) του Υ.ΠΕ.ΧΩ.Δ.Ε.}

Εθνικά Πάρκα (Ε.Π.)

01. Ε. Π. Σχινιά - Μαραθώνα (χερσαία και θαλάσσια περιοχή)
(Φ.Ε.Κ. 395Δ/2000 & Φ.Ε.Κ. 793Δ/2002 & 1755Β/2003)
02. Ε. Π. Δάσους Δαδιάς - Λευκίμμης - Σουφλίου (Φ.Ε.Κ. 126Β/2003 & Φ.Ε.Κ. 72Β/2005 & Φ.Ε.Κ. 911Δ/2006)
03. Εθνικό Υγροτοπικό Πάρκο Δέλτα Έβρου (Φ.Ε.Κ. 126Β/2003 & Φ.Ε.Κ. 1925Β/2004 & Φ.Ε.Κ. 102Δ/2007)
04. Ε. Π. Υγροτόπων των Λιμνών Κορώνειας - Βόλβης και των Μακεδονικών Τεμπών
(Φ.Ε.Κ. 126Β/2003 & Φ.Ε.Κ.248Δ/2004 & 416Δ/2004 & Φ.Ε.Κ. 1876Β/2004 & Τ.Α.Α.Π.Θ. 441/2008)
05. Ε. Π. Δέλτα Αξιού - Λουδία - Αλιάκμονα (Φ.Ε.Κ. 126Β/2003 & Φ.Ε.Κ. 624Β/2005)
06. Ε. Π. Ανατολικής Μακεδονίας & Θράκης (Δέλτα Νέστου, λίμνες Βιστωνίδα - Ισμαρίδα & ευρύτερη περιοχή)
(Φ.Ε.Κ. 854Β/1996 & Φ.Ε.Κ. 140Β/2003 & Φ.Ε.Κ. 1528Β/2004 & Φ.Ε.Κ. 497Δ/2008)
07. Ε. Π. Χελμού - Βουραϊκού (Φ.Ε.Κ. 140Β/2003 & 1072Β/2003 & Φ.Ε.Κ. 1604Β/2005)
08. Ε. Π. Λίμνης Κερκίνης (χερσαία και λιμναία περιοχή)
(Φ.Ε.Κ. 364Β/2003 & Φ.Ε.Κ. 1934Β/2004 & Φ.Ε.Κ. 98ΤΑΑΠΘ/2006)
09. Ε. Π. Υγροτόπων Αμβρακικού (Φ.Ε.Κ. 364Β/2003 & 1072Β/2003 & Φ.Ε.Κ. 971Β/2005)
10. Ε. Π. Υγροτόπων Κοτυχίου - Στροφυλιάς (Φ.Ε.Κ. 364Β/2003 & Φ.Ε.Κ. 1942Β/2004)
11. Ε. Π. Λιμνοθαλασσών Μεσολογγίου - Αιτωλικού, κάτω ρου και εκβολών ποταμών Αχελώου και Ευήνου και νήσων Εχινάδων (Φ.Ε.Κ. 473Β/2003 & Φ.Ε.Κ. 1965Β/2004 & Φ.Ε.Κ. 477Δ/2006)
12. Ε. Π. Βόρειας Πίνδου (Εθνικών Δρυμών Βίκου - Αώου & Πίνδου)
(Φ.Ε.Κ. 126Β/2003 & Φ.Ε.Κ. 1401Β/2004 & Φ.Ε.Κ. 639Δ/2005)
13. Ε. Π. Αίνου (Εθνικός Δρυμός Αίνου) (Φ.Ε.Κ. 126Β/2003 & Φ.Ε.Κ. 65Β/2005)
14. Ε. Π. Λευκών Ορέων (Εθνικός Δρυμός Λευκών Ορέων) (Φ.Ε.Κ. 126Β/2003 & 1072Β/2003)
15. Ε. Π. Ολύμπου (Εθνικός Δρυμός Ολύμπου) (Φ.Ε.Κ. 140Β/2003 & Φ.Ε.Κ. 1965Β/2004)
16. Ε. Π. Οίτης (Εθνικός Δρυμός Οίτης) (Φ.Ε.Κ. 473Β/2003 & Φ.Ε.Κ. 78Β/2005)
17. Ε. Π. Πάρνηθας (Εθνικός Δρυμός Πάρνηθας) (Φ.Ε.Κ. 473Β/2003 & Φ.Ε.Κ. 1933Β/2004)
18. Ε. Π. Πρεσπών (Εθνικός Δρυμός Πρεσπών) (Φ.Ε.Κ. 566Β/2003 & Φ.Ε.Κ. 693Β/2005)
19. Ε. Π. Παρνασσού (Εθνικός Δρυμός Παρνασσού) (Φ.Ε.Κ. 566Β/2003 & Φ.Ε.Κ. 1708Β/2005)

Εθνικά Θαλάσσια Πάρκα (Ε.Θ.Π.)

20. Ε.Θ.Π. Ζακύνθου (κόλπος Λαγανά Ζακύνθου και νήσοι Στροφάδες)
(Φ.Ε.Κ. 906Δ/1999 & Φ.Ε.Κ. 916Δ/2001 & Φ.Ε.Κ. 1272Δ/2003 & Φ.Ε.Κ. 325Β/2004)
21. Ε.Θ.Π. Αλοννήσου Βορείων Σποράδων (νησιά Αλόννησος - Κυρά Παναγιά - Γιούρα - Περιστέρα - Πιπέρι - Σκάντζουρα, Ψαθούρα) (Φ.Ε.Κ. 519Δ/1992 & Φ.Ε.Κ. 621Δ/2003 & Φ.Ε.Κ. 1961Β/2004)

Περιοχές Οικοανάπτυξης

22. Λίμνης Παμβώτιδας Ιωαννίνων (χερσαία και λιμναία περιοχή)
(Φ.Ε.Κ. 1531Β/2002 & Φ.Ε.Κ. 649Δ/2003 & Φ.Ε.Κ. 1905Β/2003)
23. Όρους Πάρνωνα και υγρότοπου Μουστού (Φ.Ε.Κ. 126Β/2003 & Φ.Ε.Κ. 1926Β/2004)
24. Κάρλας - Μαυροβουνίου - Κεφαλόβρυσου Βελεστίνου (Φ.Ε.Κ. 1141Β/2003 & Φ.Ε.Κ. 1979Β/2004
25. Καρπάθου - Σαρίας (Φ.Ε.Κ. 566Β/2003 & Φ.Ε.Κ. 1943Β/2004)
26. Οροσειράς Ροδόπης (Φ.Ε.Κ. 566Β/2003 & Φ.Ε.Κ. 66Β/2005)

Περιοχές ή Πάρκα Προστασίας της Φύσης

27. Στενά και εκβολές των ποταμών Αχέροντα και Καλαμά (Φ.Ε.Κ. 126Β/2003 & Φ.Ε.Κ. 624Β/2005)

28. Ποταμός Κηφισός Αττικής - με φορέα διαχείρισης (Φ.Ε.Κ. 287Α/2002 - Φ.Ε.Κ.566Β/2003)
29. Υγρότοπος και ακτή Ψαλιδίου νήσου Κω - χωρίς φορέα διαχείρισης (Φ.Ε.Κ. 571Δ/2006)
30. Δυτική Μήλος (χερσαία και υδάτινα τμήματα) - χωρίς φορέα διαχείρισης (Φ.Ε.Κ. 1071Δ/2006)

Σημείωση : Έχουν χαρακτηριστεί έτσι (σε Φ.Ε.Κ.) μόνο τα 1-2-3-4-6-7-8-9-11-12-14-20-21-22-28-29-30

ΕΥΡΩΠΑΪΚΟ ΟΙΚΟΛΟΓΙΚΟ ΔΙΚΤΥΟ NATURA 2000

Οδηγίες Ε.Ο.Κ. 92/43 - 97/62 «Για τη διατήρηση των φυσικών οικοτόπων, καθώς και της άγριας πανίδας και χλωρίδας»
Οδηγίες Ε.Ο.Κ. 79/409 - 81/854 - 85/411 - 91/244 «Περί της διατηρήσεως των αγρίων πτηνών»
Ν. 1335/83 - Φ.Ε.Κ. 32Α/1983 / Υ.Α. 414985/85 - Φ.Ε.Κ. 757Β/1985 / Ν. 1650/86 - Φ.Ε.Κ. 160Α/1986
Ν. 2204/94 - Φ.Ε.Κ. 59Α/1994 / Υ.Α. 33318/3028/98 - Φ.Ε.Κ. 1289Β/1998

ΚΩΔΙΚΟΙ ΑΡΙΘΜΟΙ (GR .....) ΕΛΛΗΝΙΚΩΝ ΠΕΡΙΟΧΩΝ ΔΙΚΤΥΟΥ NATURA

1. Βόρεια Ελλάδα

11. Ανατολική Μακεδονία - Θράκη
    111 - Έβρος / 112 - Ξάνθη / 113 - Ροδόπη / 114 - Δράμα / 115 - Καβάλα
12. Κεντρική Μακεδονία
    121 - Ημαθία / 122 - Θεσσαλονίκη / 123 - Κιλκίς / 124 - Πέλλα
    125 - Πιερία / 126 - Σέρρες / 127 - Χαλκιδική
13. Δυτική Μακεδονία
    131 - Γρεβενά / 132 - Καστοριά / 133 - Κοζάνη / 134 - Φλώρινα
14. Θεσσαλία
    141 - Καρδίτσα / 142 - Λάρισα / 143 - Μαγνησία / 144 - Τρίκαλα

2. Κεντρική Ελλάδα

21. Ήπειρος
    211 - Άρτα / 212 - Θεσπρωτία / 213 - Ιωάννινα / 214 - Πρέβεζα
22. Ιόνια Νησιά
    221 - Ζάκυνθος / 222 - Κεφαλληνία / 223 - Κέρκυρα / 224 - Λευκάδα
23. Δυτική Ελλάδα
    231 - Αιτωλοακαρνανία / 232 - Αχαΐα / 233 - Ηλεία
24. Στερεά Ελλάδα
    241 - Βοιωτία / 242 - Εύβοια / 243 - Ευρυτανία / 244 - Φθιώτιδα / 245 - Φωκίδα
25. Πελοπόννησος
    251 - Αργολίδα / 252 - Αρκαδία / 253 - Κορινθία / 254 - Λακωνία / 255 - Μεσσηνία

3. Αττική

4. Νησιά

41. Βόρειο Αιγαίο
    411 - Λέσβος / 412 - Σάμος / 413 - Χίος
42. Νότιο Αιγαίο
    421 - Δωδεκάνησος / 422 - Κυκλάδες
43. Κρήτη
    431 - Ηράκλειο / 432 - Λασίθι / 433 - Ρέθυμνο / 434 - Χανιά

Η διαίρεση, κατανομή, υπαγωγή και αρίθμηση των περιοχών που έχει εφαρμοστεί στον παραπάνω εθνικό κατάλογο (Υ.ΠΕ.ΧΩ.Δ.Ε.) θεωρείται ανεπιτυχής και μη ορθολογική, ενώ στο τέταρτο επίπεδο διαίρεσης και αρίθμησης (κωδικοποιημένη περιγραφή των τόπων) υπάρχει λανθασμένη ή ελλιπής περιγραφή πολλών περιοχών, καθώς και λανθασμένη αναφορά και γραφή αρκετών τοπωνυμίων.

Για την εφαρμογή του δικτύου Natura, έχουν χαρακτηριστεί (Καλοκαίρι 2009) 371 περιοχές. Από τις περιοχές αυτές οι 239 (31 ίδιες & 208 λίγο διαφορετικές ή διαφορετικές από τις Ζ.Ε.Π.) χαρακτηρίζονται ως Τόποι Κοινοτικής Σημασίας (Τ.Κ.Σ. ή S.C.I. - Sites of Community Importance) και αφορούν τους φυσικούς οικοτόπους και άλλες 163 (31 ίδιες & 132 λίγο διαφορετικές ή διαφορετικές από τους Τ.Κ.Σ.) χαρακτηρίζονται Ζώνες Ειδικής Προστασίας (Ζ.Ε.Π. ή S.P.A. - Special Protection Areas) και αφορούν τους οικοτόπους (δηλ. τα ενδιαιτήματα) των ειδών, που σχεδόν στο σύνολό τους αποτελούν και Σημαντικές για τα Πουλιά Περιοχές (196) της Ελλάδος (Σ.Π.Π.Ε. ή I.B.A.G. - Important Bird Areas of Greece). Οι Τ.Κ.Σ. ή S.C.I. θα κηρυχθούν αργότερα Ειδικές Ζώνες Διατήρησης (Ε.Ζ.Δ. ή S.A.C - Special Areas of Conservation).

Για εναρμόνιση με την καθαρά γεωγραφική - φυσική διαίρεση της Ελλάδας σε περιοχές, που υπάρχει στο παρόν βιβλίο, αναφέρονται και οι περιοχές του δικτύου Natura με την ίδια διάταξη και λογική. Επίσης έγινε μία σωστότερη διατύπωση των τόπων, ώστε να ανταποκρίνονται όσο γίνεται περισσότερο στην αναγνώριση της οριοθέτησης των περιοχών, ενώ έγιναν και οι αναγκαίες ορθογραφικές και τοπογραφικές διορθώσεις.

ΚΑΤΑΛΟΓΟΣ ΠΕΡΙΟΧΩΝ NATURA

Οι 4 στήλες του καταλόγου αναφέρονται :
1. στην περιγραφή της περιοχής (φυσικός οικότοπος ή ενδιαίτημα των ειδών / σημαντική περιοχή για τα πουλιά).
2. στον κωδικό αριθμό του Τ.Κ.Σ. ή S.C.I.
3. στον κωδικό αριθμό της Ζ.Ε.Π. ή S.P.A.
4. στον κωδικό αριθμό της Σ.Π.Π.Ε. (νέος κατάλογος της Ελληνικής Ορνιθολογικής Εταιρείας).

ΠΕΛΟΠΟΝΝΗΣΟΣ

Αργολίδα		
Ακροναυπλία (Ναύπλιο - Παλαμήδι)	2510003	
Όρη Αρτεμίσιο και Λύρκειο (Αργολίδα/Αρκαδία)		/ 118
Αρκαδία		
Όρος Μαίναλο	2520001	
Λίμνη Τάκα	2520002	
Λιμνοθάλασσα Μουστού	2520003	
Όρος Πάρνωνας (από Άγιο Πέτρο έως Κοσμά & ρέμα Δαφνώνας)	2520005	
Όρος Πάρνωνας (από Άγιο Πέτρο έως Κοσμά) (Αρκαδία/Λακωνία)	2520006	
Όρη Λύρκειο και Αρτεμίσιο (Αρκαδία/Αργολίδα)		/ 118
Αχαΐα		
Λιμνοθάλασσα Καλογριάς - δάσος Στροφυλιάς - έλος Λάμιας	2320001	2320001 / 098
Όρος Αροάνια (ή Χελμός) - Ύδατα Στυγός - Όρος Ντουρντουβάνα	2320002	/ 096
Φαράγγι Βουραϊκού	2320003	/ 095
Αισθητικό δάσος Καλαβρύτων (όρη Χελμός και Βελιά)	2320004	2320004 / 095
Όρη Μπαρμπάς & Μπουχουμέρα - ποταμός Σελινούς - Όρος Κλωκός	2320005	2320010 / 094
Λιμνοθάλασσα Αλυκή Αιγίου	2320006	2320006 / 093
Όρος Παναχαϊκό	2320007	
Όρη Ερύμανθος και Καλιφώνι	2320008	/ 097
Σπήλαιο Καστριών - Όρος Προφήτης Ηλίας	2320009	
Θαλάσσια ζώνη από Κυλλήνη έως Άραξο (Ηλεία/Αχαΐα)	2330007	
Ηλεία		
Οροπέδιο Φολόης (δάσος Κάπελης)	2330002	2320002 / 100
Εκβολές ποταμού Πηνειού και ευρύτερη περιοχή	2330003	
Αρχαία Ολυμπία	2330004	
Λιμνοθάλασσα Καϊάφα - Αμμοθίνες και παραλιακό δάσος Στροφυλιά	2330005	
Λιμνοθάλασσα Κοτύχι	2330006	2330009 / 099
Θαλάσσια ζώνη από Κυλλήνη έως Άραξο (Ηλεία/Αχαΐα)	2330007	
Θαλάσσια ζώνη από Κατάκολο έως Κυπαρισσία (Ηλεία/Μεσσηνία)	2330008	
Κορινθία		
Όρος Κυλλήνη (ή Ζήρια)	2530001	/ 116
Λίμνη Στυμφαλία	2530002	2530002 / 117
Ακροκόρινθος	2530003	
Όρη Ολίγυρτος και Σκίαθις	2530004	

Λακωνία

Όρος Πάρνωνας (από Άγιο Πέτρο έως Κοσμά) (Αρκαδία/Λακωνία)	2520006	
Νότιος Πάρνωνας : Γιδοβούνι - Χιονοβούνι - Γαϊδουροβούνι - Καλογεροβούνι - Κουλοχέρα	2540001	
Όρη Ανατολικής Λακωνίας (Νότιος Πάρνωνας - Κουρκούλα - Σουμάνι) και περιοχή Μονεμβασιάς		2540007 / 123
Περιοχή Νεάπολης (Βάτικα) - Ελαφόνησος και οι γύρω νησίδες	2540002	
Δέλτα ποταμού Ευρώτα	2540003	2540006 / 122
Χαράδρα Λαγκάδα και Μυστράς (όρος Ταΰγετος)	2540005	2550009
Όρος Ταΰγετος (από Λαγκάδα έως Οίτυλο) (Λακωνία/Μεσσηνία)	2550006	/ 120
Νότια Μάνη (όρος Σαγγιάς - ακρωτήριο Ταίναρο)		/ 121

Μεσσηνία

Ποταμός Νέδων (φαράγγι - εκατέρωθεν περιοχή)	2550001	
Νήσοι Σαπιέντζα - Αγία Μαριανή - Σχίζα - Βενέτικο και οι περιοχές Μεθώνης - Φοινικούντα - βουνού Ζαρναούρα	2550003	
Όρμος Ναυαρίνου - νήσος Σφακτηρία - λιμνοθάλασσα Γιάλοβας (Διβάρι)	2550004	2550008 / 119
Αμμοθίνες Κυπαρισσίας (ακτογραμμή από Νεοχώρι έως Κυπαρισσία)	2550005	
Όρος Ταΰγετος (από Λαγκάδα έως Οίτυλο) (Λακωνία/Μεσσηνία)	2550006	/ 120
Στενό Μεθώνης (ακρωτήρια Σακκούλι - Κολυβρί)	2550007	
Θαλάσσια ζώνη από Κατάκολο έως Κυπαρισσία (Ηλεία/Μεσσηνία)	2330008	

ΣΤΕΡΕΑ ΕΛΛΑΔΑ

Αιτωλία & Ακαρνανία

Λιμνοθάλασσες Μεσολογγίου - Αιτωλικού - Κλείσοβας και Δέλτα Αχελώου - Εκβολές Εύηνου και νήσοι Εχινάδες (Σκρόφα - Σκροφοπούλα) - Πεταλάς	2310001	2310015 / 092
Όρος Παναιτωλικό	2310004	
Όρος Βαράσοβα	2310005	
Λίμνες Βουλκαρία και Σαλτίνη	2310006	2310014
Λίμνη Αμβρακία	2310007	/ 089
Λίμνη Οζερός	2310008	
Λίμνες Τριχωνίδα και Λυσιμαχία	2310009	2310013 / 091
Όρος Αράκυνθος και Στενά Κλεισούρας	2310010	2310015
Ακαρνανικά Όρη (δυτικό τμήμα - Τσέρεκας)		2310011 / 090
Όρη Βάλτου (Προφήτης Ηλίας - Ποτίστρες ή Κανάλα - Ψηλοβούνι)		2310012 / 088

Αττική

Όρος Πάρνηθα	3000001	3000001 / 124
Εθνικό Πάρκο Σχινιά - Μαραθώνα / και έλος Σχινιά	3000003	/ 125
Περιοχή Βραυρώνας (Ερασίνος - αρχαιολογικός χώρος - λόφος Περατή)	3000004	
Περιοχή Λαυρίου - Σουνίου και νήσος Πατρόκλου	3000005	
Περιοχή Λεγρενών και νήσος Πατρόκλου		3000014 / 127
Όρος Υμηττός (και Αισθητικό δάσος Καισαριανής) - Λίμνη Βουλιαγμένης	3000006	/ 126
Όρος Γεράνεια (από Δερβένι Μεγάρων - έως Λουτράκι)	2530005	

Βοιωτία

Λίμνες Υλίκη και Παραλίμνη - Βοιωτικός Κηφισός και Μέλας ποταμός	2410001	
Όρος Παρνασσός (Βοιωτία/Φθιώτιδα/Φωκίδα) (Αράχοβα - Δελφοί - Επτάλοφος - Τιθορέα)	2450005	2410002 / 107

Ευρυτανία

Όρος Τυμφρηστός (Βελούχι)	2430001	
Όρος Μπουρλέρου (περιοχή Ελατάκου) (Ευρυτανία/Καρδίτσα)	1410001	
Όρη Αυγό (ή Ντελιδίμι), Πύργος και Βουτσικάκι (Ευρυτανία/Καρδίτσα)	1410002	/ 101

Φθιώτιδα

Κοιλάδα και δέλτα ποταμού Σπερχειού - Μαλιακός κόλπος	2440002	2440005 / 103
Φαράγγι Γοργοπόταμου (όρος Οίτη)	2440003	/ 104
Εθνικός Δρυμός Οίτης / και κοιλάδα-φαράγγι Ασωπού	2440004	2440007 / 104
Όρος Καλλίδρομο	2440006	
Όρος Παρνασσός (Βοιωτία/Φθιώτιδα/Φωκίδα) (Αράχοβα - Δελφοί - Επτάλοφος - Τιθορέα)	2450005	2410002 / 107
Όρος Όθρυς (Φθιώτιδα/Μαγνησία)		1430006 / 102

Φωκίδα

Όρος Βαρδούσια	2450001	/ 105
Όρος Γκιώνα	2450002	2450007 / 106
Παραλιακή ζώνη από Ναύπακτο έως Ιτέα	2450004	/ 108
Όρος Παρνασσός (Βοιωτία/Φθιώτιδα/Φωκίδα) (Αράχοβα - Δελφοί - Επτάλοφος - Τιθορέα)	2450005	2410002 / 107

ΘΕΣΣΑΛΙΑ

Καρδίτσα

Περιοχή λίμνης Ταυρωπού (Μέγδοβα ή Πλαστήρα) - Όρος Μπουρλέρου (περιοχή Ελατάκου)	1410001	
Όρη Βουτσικάκι, Πύργος και Αυγό (ή Ντελιδίμι) (Καρδίτσα/Ευρυτανία)	1410002	/ 101
Κοιλάδα Αχελώου (όρη Κοκκινόλακκα και Μυρμηγκιά) (Καρδίτσα/Άρτα)		2110005 / 080

Λάρισα

Όρος Όλυμπος (Πιερία/Λάρισα)	1250001	1250001 / 044
Όρος Τίταρος	1250003	
Κάτω Όλυμπος (ΒΑ τμήμα)	1420001	
Κάτω Όλυμπος		1420008
Όρος Όσσα και Αισθητικό δάσος Όσσας	1420003	1420007
Αισθητικό δάσος κοιλάδας Τεμπών	1420005	1420005 / 058
Όρος Μαυροβούνι και ταμιευτήρες Κάρλας & Κεφαλόβρυσου	1420004	1420006 / 060 - 061
Όρη Ζάρκου - Στενά Καλαμακίου		1420009 / 054
Στενά Καλαμακίου (ποταμός Πηνειός)	1420010	
Θεσσαλικός κάμπος		1420011 / 062
Περιοχή Φαρσάλων		1420012 / 063
Περιοχή Τυρνάβου		1420013 / 056 - 057
Περιοχή Ελασσόνας		/ 055
Δέλτα ποταμού Πηνειού		/ 059

Μαγνησία

Όρος Πήλιο	1430001	/ 064
Αισθητικό Δάσος «Κουρί» Αλμυρού	1430002	
Όρος Όθρυς (Φθιώτιδα/Μαγνησία)		1430006 / 102

Τρίκαλα

Περιοχή Ασπροπόταμου {Όρη Δοκίμι (Κέδρος/Μοράβα) - Τριγγία (δυτ.) Χαλικόβουνο (δυτ.) - Κακαρδίτσα (Βαρικό)}	1440001	
Όρη Κερκέτιο (ή Κόζιακας) - Χαλικόβουνο (ανατ.) - Τριγγία (ανατ.) - Αυγό - Λουπάτα/Μαρόσα	1440002	
Όρος Κερκέτιο (ή Κόζιακας)		1440006 / 052
Αντιχάσια Όρη και Μετέωρα	1440003	1440005 / 053
Τζουμέρκα Όρη (Κακαρδίτσα και Καταφίδι) (Άρτα/Τρίκαλα)	2110002	/ 079
Όρος Λάκμος (ή Περιστέρι) (Ιωάννινα/Τρίκαλα)	2130007	2130007 / 069

ΗΠΕΙΡΟΣ

Άρτα		
Αμβρακικός κόλπος - δέλτα Λούρου και Αράχθου - λιμνοθάλασσες	2110001	2110004 / 081
Τζουμέρκα Όρη (Καταφίδι και Κακαρδίτσα) (Άρτα/Τρίκαλα)	2110002	/ 079
Κοιλάδα Αχελώου (όρη Κοκκινόλακκα και Μυρμηγκιά) (Άρτα/Καρδίτσα)		2110005 / 080
Όρος Αετοί		2310012 / 088
Θεσπρωτία		
Εκβολές ποταμού Καλαμά - Μαύρο Όρος - Νήσος Πρασούδι	2120001	2120005 / 074
Έλος Καλοδικίου (Βάλτος)	2120002	/ 078
Έλη Καλοδικίου - Μαργαριτίου και λίμνη Προντάνη		2120006 / 078
Λίμνη Λιμνοπούλα (Λιμνούλα)	2120003	
Στενά Καλαμά (από Ραβενή έως Πέντε Εκκλησίες)	2120004	/ 075
Στενά Καλαμά ή Παρακαλάμου (από Βρυσέλλα έως Άγιο Γεώργιο)		2120007
Όρη Παραμυθιάς - Όρη Σουλίου (Σούλι/Κιάφα/Κούγκι) - Όρος Τσεκούρι και Στενά Αχέροντα (Γλυκή - Τρίκαστρο) (Θεσπρωτία/Πρέβεζα)		2120008 / 076-077
Όρη Τσαμαντά (ή Μουργκάνα) - Όρος Καμήλα (ή Μεγάλη Ράχη) - Όρος Λημέρι (ή Γκελίλ) - Όρη Φιλιατών - Όρος Φαρμακοβούνι		2120009 / 073
Ιωάννινα		
Εθνικός Δρυμός Βίκου - Αώου	2130001	
Όρος Σμόλικας (Ιωάννινα/Γρεβενά)	2130002	2130002 / 066
Κεντρικό τμήμα Ζαγορίου	2130004	
Λίμνη Ιωαννίνων (ή Παμβώτις)	2130005	2130005 / 070
Πόλη Ιωαννίνων		/ 071
Περιοχή Μετσόβου (Ανήλιο - Κατάρα - Πολιτσές)	2130006	
Όρος Λάκμος (ή Περιστέρι) (Ιωάννινα/Τρίκαλα)	2130007	2130007 / 069
Όρος Μιτσικέλι	2130008	2130008 / 067
Όρος Τύμφη		2130009 / 066
Όρος Μερόπη (ή Δούσκο) - Όρος Κουτσόκρανο - λίμνη Ζαραβίνα - Όρος Κασιδιάρης (ΒΑ τμήμα)		2130010 / 072
Όρος Βασιλίτσα (Γρεβενά/Ιωάννινα)	1310001	
Εθνικός Δρυμός Πίνδου (Γρεβενά/Ιωάννινα)	1310003	1310002 / 068
Όρος Γράμος (Ιωάννινα/Καστοριά)	1320002	1320002 / 049
Πρέβεζα		
Εκβολές Αχέροντα και ευρύτερη περιοχή - Στενά Αχέροντα (Γλυκή - Τρίκαστρο) και Όρος Τσεκούρι	2140001	/ 077
Παράκτια θαλάσσια ζώνη από Πάργα έως Λυγιά	2140003	

ΜΑΚΕΔΟΝΙΑ

Γρεβενά		
Όρη Βασιλίτσα και Όρλιακας (Γρεβενά/Ιωάννινα)	1310001	
Εθνικός Δρυμός Πίνδου (Γρεβενά/Ιωάννινα)	1310003	1310002 / 068
Όρος Σμόλικας (Ιωάννινα/Γρεβενά)	2130002	2130002 / 066
Όρη Όρλιακας και Τσούργιακας		/ 050
Δράμα		
Παρθένο δάσος Φρακτού (Ζαγκραντένια) Δυτικής Ροδόπης	1140001	1140007 / 014
Δάσος σημύδας Δυτικής Ροδόπης	1140002	/ 014
Περιοχή Ελατιά (Καρά Ντερέ) Δυτικής Ροδόπης	1140003	/ 014
Κοιλάδα ποταμού Νέστου		/ 014
Όρος Φαλακρό	1140004	/ 015
Όρος Όρβηλος (Σέρρες/Δράμα)	1260005	

Ημαθία		
Όρος Βέρμιο	1210001	
Στενά Αλιάκμονα και η εκατέρωθεν ευρύτερη περιοχή	1210002	/ 042
Θεσσαλονίκη		
Λίμνες Βόλβη - Λαγκαδά / και Στενά Ρεντίνας	1220001	1220009 / 032
Στενά Ρεντίνας και η εκατέρωθεν ευρύτερη περιοχή	1220003	
Ποταμός Αξιός (από Αξιούπολη έως εκβολές)		/ 025
και δέλτα ποταμών Αξιού - Λουδία - Αλιάκμονα	1220002	1220010 / 028
Λιμνοθάλασσα (Αλυκή) Αγγελοχωρίου	1220005	1220005 / 030
Λιμνοθάλασσα Επανομής	1220012	1220011 / 031
Εκβολές Γαλλικού ποταμού και λιμνοθάλασσα Καλοχωρίου		/ 029
Καβάλα		
Δέλτα Νέστου - λιμνοθάλασσες Κεραμωτής	1150010	1150001 / 012
Όρος Παγγαίο	1150005	/ 017
Όρμος Ελευθερών	1150009	
Όρμος Ποταμιάς	1150008	
Καστοριά		
Λίμνη Καστοριάς (Ορεστιάδα)	1320001	1320003 / 048
Όρος Γράμος (Ιωάννινα/Καστοριά)	1320002	1320002 / 049
Κιλκίς		
Λίμνη Πικρολίμνη / και περιοχή Ξυλοκερατιάς (Πικρολίμνης)	1230001	1230004 / 027
Υδροχαρές δάσος Μουριών (Δοϊράνης)	1230002	
Λίμνη Δοϊράνης		1230003 / 023
Όρη Πάϊκο & Σκρα (Πέλλα/Κιλκίς)	1240003	
Όρος Μπέλες ή Κερκίνη (Σέρρες/Κιλκίς)		1260010 / 022
Έλος Αρτζάν		/ 024
Περιοχή Ανθόφυτου (Πικρολίμνης)		/ 026
Κοζάνη		
Όρος Βούρινος (κορυφές Ασπροβούνι - Τσουτσουλιάνος)	1330001	/ 051
Όρος Βούρινος (ΒΔ τμήμα) - Όρος Μέλλια (ή Βέλλια)		1330002
Πιέρια Όρη (Πιερία/Κοζάνη)	1250002	
Πέλλα		
Όρος Βόρας (Καϊμακτσαλάν)	1240001	1240001 / 039
Όρη Πίνοβο - Τζένα	1240002	1240002 / 038
Όρη Πάϊκο & Σκρα (Πέλλα/Κιλκίς)	1240003	
Λίμνη Νησίου ή Άγρα / και φράγμα Άγρα	1240004	1240006/041
Στενά Αψάλου & κοιλάδα ποταμού Μογλενίτσα	1240005	/ 040
Πιερία		
Όρος Όλυμπος (Πιερία/Λάρισα)	1250001	1250001 / 044
Πιέρια Όρη (Πιερία/Κοζάνη)	1250002	
Αλυκή (λιμνοθάλασσα) Κίτρους & ευρύτερη περιοχή	1250004	1220010 / 043
Σέρρες		
Λίμνη Κερκίνη - Κρούσια Όρη - Όρος Μπέλες - ποταμός Στρυμόνας	1260001	
Εκβολές ποταμού Στρυμόνα (στη λίμνη Κερκίνης)	1260002	1260002 / 018
Λίμνη Κερκίνη		1260008 / 020
Κρούσια Όρη (Δύσωρο) - Μαυροβούνι		1260008 / 021
Όρος Μπέλες ή Κερκίνη (Σέρρες/Κιλκίς)		1260010 / 022
Πηγές Αγίου Ιωάννη - Επταμύλων Σερρών	1260003	
Όρος Μενοίκιο (κοιλάδα Τιμίου Προδρόμου και ψηλές κορυφές)	1260004	1260009 / 019
Όρος Όρβηλος (Σέρρες/Δράμα)	1260005	
Όρη Βροντούς (Λάϊλιάς)	1260007	

Φλώρινα

Εθνικός Δρυμός Πρεσπών / Λίμνες Μικρή και Μεγάλη Πρέσπα	1340001	1340001 / 047
Όρος Βαρνούς	1340003	1340003
Λίμνες Βεγορίτιδα (Άρνισσας) και Πετρών	1340004	/ 045
Λίμνες Χειμαδίτιδα και Ζάζαρη (Μικρολίμνη)	1340005	1340005 / 046
Όρος Βέρνο (κορυφή Βίτσι)	1340006	
Λίμνη Πετρών		1340007

Χαλκιδική

Όρος Χολομώντας (Υψίζωνος)	1270001	1270012 / 033
Χερσόνησος Σιθωνίας / Βουνό Λόγγος (Ίταμος)	1270002	1270014 / 036
Χερσόνησος Αγίου Όρους / Όρος Άθως	1270003	/ 037
Λιμνοθάλασσα Αγίου Μάμα	1270004	1270004 / 034
Όρος Στρατονικό	1270005	
Περιοχή Σιθωνίας : ακρωτήρια Ελιά - Κάστρο και εκβολή Τραγούλας	1270007	
Παλιούρι - Ακρωτήρι - λιμνοθάλασσα - έλος Πευκοχωρίου	1270008	
Όρμοι Σάρτης και Συκιάς (ακρωτήρια Ρήγας - Άδολο)	1270009	
Όρμος Κύψας Κασσάνδρειας - ακρωτήριο Πύργος	1270010	
Υγρότοποι (Μεσονήσι - Γεράνι) Νέας Φώκαιας (Φυλακών Κασσάνδρας)		1270013 / 035

ΘΡΑΚΗ

Έβρος

Δάσος Δαδιάς - Λευκίμμης - Σουφλίου		1110002 / 003-004
Περιοχή Τρεις Βρύσες (Ιερόν Όρος)	1110003	
Βουνά Έβρου (Κάψαλο - Αντάς)	1110005	/ 003
Δέλτα Έβρου (δυτικός βραχίονας) / Δέλτα Έβρου - λιμνοθάλασσες	1110007	1110006 / 006
Παραποτάμιο δάσος βόρειου Έβρου και Άρδα ποταμού		1110008 / 001
Νότιο δασικό σύμπλεγμα Ν. Έβρου (Πυλαία - Άβας - Αισύμη - Κίρκη)		1110009 / 005
Περιοχή Ασβεστάδων - Βρυσικών Διδυμοτείχου - Κοιλάδα Δέρειου		1110010 / 002
Όρος Φεγγάρι (Σάος) / Νήσος Σαμοθράκη	1110004	/ 007

Ξάνθη

Περιοχή κορυφών Γυφτόκαστρου - Κούλας	1120003	
Στενά Νέστου και η εκατέρωθεν ευρύτερη περιοχή		1120004 / 013
Αισθητικό δάσος Στενών Νέστου	1120005	

Ροδόπη

Ποταμός Φιλιούρης ή Φιλιουρί ή Μέγα Ρέμα	1130006	
Ποταμός Κομψάτος (περιοχή Πολύανθου)	1130007	
Σπήλαιο Μαρώνειας	1130008	
Συγκρότημα λιμνών και λιμνοθαλασσών Θράκης	1130009	1130010 / 010-011
Κοιλάδα Φιλούρη ή Φιλιουρί		1130011 / 008
Κοιλάδα Ξηροπόταμου - Κομψάτου (Μέδουσα - Πολύανθο)		1130012 / 009

ΙΟΝΙΑ ΝΗΣΙΑ

Διαπόντιοι Νήσοι (Ερεικούσσα - Μαθράκι - Οθωνοί κ.ά.)		/ 082
Εχινάδες Νήσοι (Βρόμωνας - Δρακονέρα - Πεταλάς κ.ά.)		/ 084
Ζάκυνθος		
Δυτικές ακτές (ακρωτήρια Σκινάρι - Μαραθιά)	2210001	2210001 / 086
Εθνικό Θαλάσσιο Πάρκου Ζακύνθου (Κόλπος Λαγανά και νησίδες Μαραθονήσι - Πελούζο - Άγιος Σώστης)	2210002	
Κέρκυρα		
Λιμνοθάλασσα Αντινιώτη	2230001	2230001 / 083
Λίμνοθάλασσα Κορισσία	2230002	2230007 / 083
Αλυκή και λιμνοθάλασσα Λευκίμμης	2230003	2230003 / 083
Ανατολικές ακτές από λ/θ Χαλκιόπουλου και Κανόνι έως Μεσογγή	2230005	
Κεφαλλονιά		
Καλόν Όρος	2220001	
Εθνικός Δρυμός Αίνου (Αίνος - Ρούδι)	2220002	2220002
Παράκτια θαλάσσια ζώνη από Αργοστόλι έως Βλαχάτα και όρμοι Λουρδάτων (Λουρδά) και Μούντα	2220004	
Δυτικές και βόρειες ακτές Κεφαλλονιάς - κόλπος Μύρτου και Στενό Ιθάκης - ακτές ΒΔ Ιθάκης	2220005	
Όρη Αγία Δυνατή και Κόκκινη Ράχη		/ 085
Λευκάδα		
Εσωτερικό αρχιπέλαγος Ιονίου (Θάλασσα Λευκάδας - Εχινάδων) με τα νησιά Κάλαμος - Μεγανήσι - Αρκούδι - Άτοκος - Βρόμωνας κ.ά.)	2220003	/ 084
Αλυκές και λιμνοθάλασσες Λευκάδας	2240001	2240001
Περιοχή Χορτάτων (όρος Ελάτη - Σταυρωτάς)	2240002	
Παξοί - Αντίπαξοι και οι γύρω νησίδες	2230004	
Στροφάδες Νήσοι (Άρπυϊα - Σταμφάνι κ.ά.)	2210003	2210004 / 087

ΝΗΣΙΑ ΘΑΛΑΣΣΑΣ ΚΥΘΗΡΩΝ

Αντικύθηρα και οι γύρω νησίδες (Πρασονήσι - Λαγούβαρδος κ.ά.)	3000008	3000012 / 130
Νησίδες Κυθήρων : Πρασονήσι - Αντιδραγονέρα - Δραγονέρα	3000010	
Κύθηρα (περιοχές Β-ΒΔ & Α-ΒΑ) και οι γύρω νησίδες (Μακρονήσι - Πρασονήσι - Αντιδραγονέρα - Δραγονέρα - Αυγό - Καπέλο - Κουφό)		3000013 / 129

ΝΗΣΙΑ ΜΥΡΤΩΟΥ ΠΕΛΑΓΟΥΣ

Νησίδες Βελοπούλα - Φαλκονέρα	4210011	3000011 / 128

ΝΗΣΙΑ ΘΡΑΚΙΚΟΥ ΠΕΛΑΓΟΥΣ

Θασοπούλα	1150001	
Θάσος		
Όρμος Ποταμιάς (Καβάλα)	1150008	
Β-ΒΑ Θάσος (όρος Υψάριο)		/ 016
Σαμοθράκη		
Όρος Φεγγάρι (Σάος) / Νήσος Σαμοθράκη (Έβρος)	1110004	/ 007

ΝΗΣΙΑ ΒΑ ΑΙΓΑΙΟΥ ΠΕΛΑΓΟΥΣ

Άγιος Ευστράτιος	4110002	/ 133
Ικαρία		
ΒΑ Ικαρία (όρος Αθέρας)	4120004	/ 143
ΝΔ Ικαρία (όρος Μέλισσα)		4120005 / 143
Λέσβος		
Απολιθωμένο δάσος και βουνά Όρδυμνος - Προφήτης Ηλίας κ.ά.	4110003	4110010 / 134
Κόλπος Καλλονής και παράκτιοι υγρότοποι (Αλυκές Καλλονής - Πολιχνίτου και λιμνοθάλασσες Παρακοίλων - Κεραμίου - Μέσων - Αλυκούδι)	4110004	4110007 / 137
Κόλπος Γέρας - έλη Ντίπι και Λάρσος	4110005	/ 138
Όρος Όλυμπος	4110005	4110011 / 139
Όρος Λεπέτυμνος		/ 135
Νησίδες Λέσβου (Γλαρονήσι - Κύδωνας - Τομαρονήσια κ.ά.)		4110009 / 136
Λήμνος		
Χορταρολίμνη (Χορτάρω) - Ασπρολίμνη - Αλυκή	4110001	4110006 / 132
Νησίδες Λήμνου (Αλογονήσι - Σιδερίτης - Τηγάνι κ.ά.)		4110008 / 131
Σάμος		
Αλυκή Ψιλής Άμμου	4120001	4120007 / 146
Όρος Καρβούνης (ή Άμπελος)	4120002	
Όρος Κέρκης	4120003	4120003 / 145
Φούρνοι και οι γύρω νησίδες (Άγιος Μηνάς - Αλατσονήσι - Θύμαινα - Θυμαινάκι - Μακρονήσι κ.ά.)	4120004	4120006 / 144
Χίος		
Βόρεια Χίος (όρη Πελληναίο - Αμανή) και νήσοι Οινούσσες	4130001	/ 141
Νησίδα Βενέτικο		/ 142
Ψαρά - Αντίψαρα και οι γύρω νησίδες (Δασκαλιό - Κάτω Νησί - Μαστρογιώργη - Πρασονήσι κ.ά.)		4130002 / 140

ΒΟΡΕΙΟΙ ΣΠΟΡΑΔΕΣ

Εθνικό Θαλάσσιο Πάρκο Αλοννήσου Βορείων Σποράδων και ΝΑ Σκόπελος	1430004	
Νησιά και νησίδες : Αδελφοί - Γαϊδουρονήσια - Γιούρα - Κυρά Παναγιά - Περιστέρα - Πιπέρι - Σκάντζουρα - Ψαθούρα		1430005 / 065
Σκιάθος		
Περιοχή Κουκουναριές (δάσος - λιμνοθάλασσα - όρμος)	1430003	
Σκύρος		
Βουνό Κόχυλας	2420006	2420006 / 115
Σκυροπούλα και οι νησίδες Βαλάξα - Πλατειά - Ρήνεια - Σαρακηνό κ.ά.		2420009 / 114

ΕΥΒΟΙΑ

Όρος Όχη - ακρωτήριο Καφηρέας	2420001	/ 113
Όρος Δίρφυς (δάσος Στενής - κορυφή Δέλφι)	2420002	/ 111
Μικρό και Μεγάλο Λιβάρι (Διβάρι) - Δέλτα Ξηριά	2420004	2420007 / 109
Λίμνη Δύστος		2420008 / 112
Όρος Καντήλι		/ 110
Όρη : Ξηροβούνι - Σκοτεινή - Μαυροβούνι - Αλοκτέρη - Ορτάρι		/ 111

ΚΥΚΛΑΔΕΣ

Αμοργός : Βόρεια Αμοργός (βουνό Κρίκελο)	4220012	4220024 / 156
Αμοργός : Βόρεια Αμοργός και οι γύρω νησίδες (Βιόκαστρο - Γραμβούσσα - Νικουριά - Πεταλίδι κ.ά.)		4220024 / 156
Ανάνες Μήλου	4210011	3000011
Ανάφη : ΝΑ Ανάφη	4220002	/ 159
Ανάφης νησίδες (Μακρά - Παχειά ή Αναφόπουλο - Φτενά κ.ά.)		4220023
Άνδρος : Όρος Κουβάρα και βουνό Άγιοι Σαράντα	4220001	/ 147
Αντίμηλος	4220007	/ 152
Δεσποτικό - Στρογγυλό και νότιο άκρο Αντιπάρου	4220017	4220025 / 153
Θήρα (Σαντορίνη) : Νησίδες Νέα Καμένη και Παλαιά Καμένη - βουνό Προφήτης Ηλίας	4220003	
Κέα (Τζιά) : Ανατολική Κέα	4220011	
Κίμωλος	4220006	
Κύθνος : ΒΔ τμήμα	4220010	
Μήλος : Παράκτια ζώνη δυτικής Μήλου	4220005	/ 152
Μήλος : Δυτική Μήλος και βουνό Προφήτης Ηλίας	4220020	/ 152
Μικρές Κυκλάδες : Αντικέρια - Ηράκλεια - Κέρος - Κουφονήσια - Σχοινούσα και οι γύρω νησίδες	4220013	4220021 / 155
Νάξος : Όρη Μαυροβούνι (Κορωνός) - Φανάρι - Ζευς - Βιγλατούρι	4220014	4220026 / 154
Πάρος : Περιοχή Πεταλούδες δυτικής Πάρου	4220016	/ 153
Πολύαιγος	4220006	/ 152
Ρήνεια και νησίδες Μυκόνου Τραγονήσι - Χταπόδια		4220027
Σέριφος : Βουνά Τρούλλος και Όρος (ή Κεφάλα)	4220009	/ 150
Σίκινος και Καρδιώτισσα	4220004	4220004 / 157
Σίφνος : Βουνό Προφήτης Ηλίας	4220008	
Σίφνος : Βόρεια Σίφνος		/ 151
Σύρος : Βόρεια Σύρος	4220018	/ 149
Τήνος : Βουνό Τσικνιάς	4220019	/ 148
Φολέγανδρος	4220004	4220004 / 157
Χριστιανά Θήρας	4210011	4220022 / 158

ΔΩΔΕΚΑΝΗΣΑ

Αγαθονήσι και οι γύρω νησίδες (Κατσαγάνι - Κουνελονήσι - Νερονήσι - Πίττα κ.ά.)	4210010	4210015 / 160
Αρκοί και οι γύρω νησίδες (Αγρελούσσα - Καλόβολος - Μάραθος κ.ά.)	4210010	4210017 / 160
Αστυπάλαια (ανατ. τμήμα) και οι γύρω νησίδες (Κουνούποι - Κουτσομύτης - Οφιδούσσα - Φωκιονήσια κ.ά.)	4210009	4210021 / 164
Καλύμνου νησίδες (Αγία Κυριακή - Καλόλιμνος - Νερά - Σαρρή κ.ά.)		4210019 / 162

Κάρπαθος : Κεντρική Κάρπαθος (όρος Καλή Λίμνη - οροπέδιο Λάστος)	4210002	
Κάρπαθος : Βόρεια Κάρπαθος (βουνά Κορύφι - Ορκίλλι)	4210003	4210003 / 172
Κάσος και Κασονήσια		
(Αρμάθια - Λύτρα - Μακρονήσι - Ποντικονήσια κ.ά.)	4210001	4210028 / 174
Καστελλόριζο (Μεγίστη) και οι νησίδες Ρω και Στρογγυλή (Υψηλή)	4210004	
Κίναρος και οι νησίδες Γλάρος και Λιάδια	4220012	4210020 / 163
Κως : Έλος Ψαλιδίου - Αλυκή Τιγκακίου - βουνό Δίκαιος	4210008	4210027 / 166
Λέβιθα και οι νησίδες Μαυριά	4220012	4210020 / 163
Λειψοί και οι γύρω νησίδες		
(Αρέφουσα - Ασπρονήσι - Μακρονήσι - Φράγκος κ.ά.)	4210010	4210016 / 160
Λέρου νησίδες (Γλαρονήσια - Λέρικο - Πηγανούσσα κ.ά.)		4210018 / 160
Νίσυρος και οι γύρω νησίδες		
(Γυαλί - Παχειά - Περγούσα - Στρογγυλό κ.ά.)	4210007	/ 167
Πάτμος και οι γύρω νησίδες (Άνυδρος - Πετροκάραβο κ.ά.)		4210014 / 161
Ρόδος : Όρη Ατάβυρος & Ακραμύτης & ευρύτερη περιοχή	4210005	4210030
Ρόδος : Βουνό Προφήτης Ηλίας & περιοχές Επτά Πηγές - Πεταλούδες	4210006	4210029
Ρόδος : Νότιο άκρο - Πρασονήσι - υγρότοπος Λιβάδι		4210031 / 171
Σαρία	4210003	4210003 / 172
Σοφρανά και οι γύρω νησίδες		
(Αστακιδονήσια - Αυγό - Διβούνια - Χαμηλή κ.ά.)	4210011	4210023 / 173
Σύμη (ανατ. τμήμα) και οι γύρω νησίδες		
(Κουλουνδρός - Νίμος - Σεσκλί - Χονδρός κ.ά.)		4210025 / 169
Σύρνα και οι γύρω νησίδες		
(Αδελφοί - Κατσίκα - Τρία Νησιά κ.ά.)	4210011	4210022 / 165
Τέλενδος και η νησίδα Επάνω		4210019 / 162
Τήλος και οι γύρω νησίδες		
(Αντίτηλος - Γαϊδουρονήσι - Νησί - Πρασούδα κ.ά.)		4210024 / 168
Χάλκη και οι γύρω νησίδες		
(Αλιμιά - Άνω Πρασούδα - Ατράκουσσα - Νησάκι κ.ά.)		4210026 / 170

ΚΡΗΤΗ

Ηράκλειο

Βουνό Γιούκτας (Γιούχτας) και φαράγγι Αγίας Ειρήνης	4310002	4310010 / 188
Νήσος Δία	4310003	4310003 / 189
Αγιοφάραγγο έως ακρωτήρια Λίθινο - Μάταλα	4310004	4310007
Αστερούσια (Κόφινας - Δυτικά Αστερούσια)	4310005	4310008 / 187
ΝΔ Δίκτη : περιοχή Ομαλού Βιάννου (κορυφές Παντούρας - Κούπα)	4310006	4310011
Εκβολή Γεροπόταμου (Γέρω Ποταμός) (κόλπος Μεσαράς)		4310012 / 186
ΝΑ Ίδη (Κρουσώνας - ύψωμα Κουδούνι - Ζαρός)		4310009 / 185
Όρος Ίδη ή Ψηλορείτης (Ηράκλειο/Ρέθυμνο)	4330005	/ 185

Λασίθι

Όρη : Δίκτη - Καθαρό Τσίβι - Λουλουδάκι - Σαρακηνού - Σελένα		
και οροπέδια Λασιθίου - Σελάκανο (Λασίθι/Ηράκλειο)	4320002	/ 190
Όρος Δίκτη (Λασίθι/Ηράκλειο)		4320010 / 190
Φαράγγι Αγιασμένου (Βραχάσι - Σεληνάρι)		4320013
Νήσος Χρυσή (Γαϊδουρονήσι)	4320003	
Φαράγγι Περιβολακίων - Μονής Καψά	4320004	
Όρη Θρυπτής (Αφέντης - Κλήρος - Παπούρα - Καψάς)	4320005	/ 191
ΝΔ απολήξεις Ορέων Θρυπτής (Καταλύματα)		4320014 / 191
ΒΑ άκρο : Νήσοι Διονυσάδες - Ελάσα - Γράντες και χερσόνησος Σίδερου		
(Πλάκα - Παλαίκαστρο - Μαύρο Μουρί - Σίδερο)	4320006	4320009 / 193

Νήσοι Διονυσάδες (Γιανυσάδα - Δραγονάδα - Παξιμάδα)		4320011 / 192
Νήσος Κουφονήσι (Λευκή)	4320008	/ 196
Νησίδες Καβάλλοι		4320015 / 195
Α-ΝΑ Βουνών Ζίρου (φαράγγια Ξερόκαμπου - Κάτω Ζάκρου)		4320016 / 194

Ρέθυμνο

Όρος Κέδρος	4330002	
Όρη Κέδρος - Κατσονύχι (Αγκάθι) - Σωρός		4330006 / 183
Κουρταλιώτικο φαράγγι - Μονή Πρέβελη και βουνά Ξηρό - Κουρούπα	4330003	4330007 / 183
Φαράγγια Πατσού - Πρασιών και παράκτια ζώνη		
Περιβόλια - Λιανός Κάβος (εκβολές Γεροπόταμου)	4330004	
Πρασιανό φαράγγι (φαράγγι Πρασιών)		4330008 / 184
Όρος Κρυονερίτης		/ 182
Όρος Ίδη ή Ψηλορείτης (Ρέθυμνο/Ηράκλειο)	4330005	4330009 / 185

Χανιά

Χερσόνησος Γραμβούσα και νήσοι Άγρια Γραμβούσα -		
Ήμερη Γραμβούσα - Ποντικονήσι	4340001	4340017 / 175
Νήσος Ελαφόνησος και παράκτια θαλάσσια ζώνη	4340002	
Χερσόνησος Ροδωπού (ολόκληρη & βόρειο τμήμα)	4340003	4340021 / 176
Όρη Άγιος Δικαίος - Κουτρούλης και Τυφλός ποταμός (Έλος - Τοπόλια)	4340004	/ 178
Όρος Άγιος Δικαίος		4340016 / 178
Περιοχή Σούγιας - Παλαιοχώρας	4340005	
Λίμνη Αγιάς - ρέμα Πλατανιάς - εκβολή Κερίτη (Πλατανιά)	4340006	4340020
Φαράγγι Θέρισου (βόρεια Λευκών Ορέων)	4340007	
Λευκά Όρη - Βολακιάς - Εθνικός Δρυμός Σαμαριάς		
και περιοχή μεταξύ φαραγγιών Ίμπρου - Τρυπητής	4340008	/ 179
Εθνικός Δρυμός Σαμαριάς		4340014 / 179
Ακτές από ακρωτήριο Δράπανο έως εκβολή Αλμυρού Γεωργιούπολης	4340010	/ 180
Εκβολή Αλμυρού Γεωργιούπολης και λίμνη Κουρνά		4340022 / 180
Περιοχή : Φρες - Τζιτζιφές - Νίπος (ΒΑ Λευκών Ορέων)	4340011	
Όρος Αγκαθές και φαράγγια Ίμπρου - Καλλικράτη - Αργουλιανό	4340012	4340019
Νήσοι Γαύδος και Γαυδοπούλα	4340013	4340023 / 181
ΝΔ περιοχή (από Μονή Χρυσοσκαλίτισσας έως ακρωτήριο Κριός)	4340015	
Νήσος Άγιοι Θεόδωροι		4340018 / 177

Ενδεικτική βιβλιογραφία

Ελληνική Εταιρία Προστασίας της Φύσης : Οι προστατευόμενες περιοχές Natura 2000 στην Ελλάδα. Αθήνα, 2004

Ελληνική Ορνιθολογική Εταιρεία : Σημαντικές περιοχές για τα πουλιά της Ελλάδας. Αθήνα, 1994 (αναθ. 2007)

Ελληνικό Κέντρο Βιοτόπων Υγροτόπων : Ελληνικοί υγρότοποι. Αθήνα, Εμπορική Τράπεζα, 1996

Νίκος Νέζης : Το ανθρώπινο περιβάλλον - Αρχές και τρόποι προστασίας. Αθήνα, Πιτσιλός, 1992

Υπουργείο Γεωργίας : Εθνικοί Δρυμοί της Ελλάδας. Αθήνα, 2002

Υ.ΠΕ.ΧΩ.Δ.Ε. : Natura 2000 - Ελληνικές περιοχές και οι φορείς διαχείρισής τους. Αθήνα, 2004

Οι επίσημες σελίδες στο διαδίκτυο των οικείων Υπουργείων - Οργανισμών - Υπηρεσιών

Για πληρέστερη βιβλιογραφία βλέπε : Νίκος Νέζης - Βιβλιογραφικός οδηγός για τη γεωγραφία, τη φύση και τα μνημεία της Ελλάδος. Αθήνα, Ε.Ο.Ο.Α., 2002 (Διαχείριση - Προστασία περιβάλλοντος & Πολιτιστική κληρονομιά σ. 547-705)

Φαράγγι Ασωπού (Οίτη - Καλλίδρομο)

Στενά Νέστου (φωτ. Π. Ζώτος)

Εθνικό Πάρκο Σχινιά Μαραθώνα

Εθνικός Δρυμός Πάρνηθας

Αρχαίο θέατρο Δωδώνης και Τόμαρος

Ναός Ποσειδώνα Σουνίου

Βραυρώνα Αττικής

Αρχαίος πύργος στον Πατέρα Αττικής

Δελφοί (πίσω Ξεροβούνι ή Κίρφης & Νεραϊδολάκκωμα)

Ναός Επικούρειου Απόλλωνα (φωτ. Ε. Τσάκος)

Στο Χατζή Θεσσαλίας (φωτ. Π. Ζώτος)

Βουνά - θέα από Στρογκούλα Τζουμέρκων

Όλυμπος

Τύμφη (Δρακόλιμνη & Γκαμήλα)

Μονή Αγίου Παντελεήμονα Αγίου Όρους

Μονή Σίμωνος Πέτρας & ο Άθως (φωτ. Π. Ζώτος)



Μετέωρα

Μετέωρα

Μετέωρα & Μονή Αγίας Τριάδας

Αρχαία Μεσσήνη

Το δρακόσπιτο (αρχαίος ναός της Ήρας) στην Όχη Ευβοίας

Ιερό Καβείρων στη Σαμοθράκη

Αρχαία Κασσώπη στην Πρέβεζα

Μικρή Πρέσπα & νησάκι Άγιος Αχίλλειος

Άγιος Αχίλλειος Πρεσπών

Βάθεια Λακωνίας

Μήθυμνα (Μόλυβος) Λέσβου

Λίμνη Ιωαννίνων (στο βάθος ο Τόμαρος)

Λίμνη Καστοριάς (στο βάθος το Βίτσι)

Λίμνη Γκιστόβα στο Γράμο

Σμόλικας (δρακόλιμνη & κορυφή)

Φάρος στο Ταίναρο

Θήρα (Σαντορίνη)

Λίμνη Κουρνά Χανίων

ΝΗΣΙΩΤΙΚΗ ΕΛΛΑΔΑ

ΕΥΡΕΤΗΡΙΟ ΝΗΣΙΩΝ

(επώνυμα νησιά, νησίδες, βραχονησίδες και βράχοι θαλασσών, λιμνοθαλασσών και λιμνών)

Αναφέρονται όλες οι ονομασίες - σωστές και λανθασμένες - που αναγράφονται στους παλαιούς και νέους χάρτες Γ.Υ.Σ. - Ε.Σ.Υ.Ε. - Υ.Ι.Α.- Υ.Υ.Π.Ν., καθώς και στους «Πλοηγούς» και στους «Φαροδείκτες» της Υ.Υ.Π.Ν., στις εγκυκλοπαίδειες, στα αρχαία και νεότερα λεξικά, στα διάφορα νησολόγια και στα σχετικά βιβλία. Αναφέρονται ακόμα και μερικές από τις γνωστότερες αρχαίες και μεταγενέστερες ονομασίες. Ως κύριες ονομασίες (γραφή και ορθογραφία) λαμβάνονται αυτές των χαρτών της Γ.Υ.Σ. (κλ. 1:50.000) και της Ε.Σ.Υ.Ε. (κλ. 1:200.000)

(έκταση σε τ.χλμ.) - κατοικούμενα : * το 2001 ** παλαιότερα - (φ = φάρος ή φανός)

Ονομασίες	**Νησιωτικό σύμπλεγμα**
Αβάπτιστος ή Αβάθιστο Αρκών	Δωδεκάνησα
Άβατο : βλ. Βρυονήσι Λασιθίου	Νησιά Κρήτης
Αβδηρίτης Ξάνθης	Νησιά Θρακικού Πελάγους
Αβελονήσια Ηράκλειας : βλ. Μεγάλος & Μικρός Αβελάς	Κυκλάδες
Αβωλάδα ή Αβαλαδονήσι ή Αβολαθονήσι Σικίνου	Κυκλάδες
Αγαθονήσι(ον) ή Αγκαθονήσι ή Γάϊδαρος ή Υετούσσα (αρχ.) (13,417) * (φ)	Δωδεκάνησα
Αγαθούσα : βλ. Τήλος	Δωδεκάνησα
Αγία Βαρβάρα Λασιθίου	Νησιά Κρήτης
Αγία Βλαχέρνα ή Βλαχέραινα Κέρκυρας (ενώνεται με την ξηρά)	Ιόνια Νησιά
Αγία Δύναμη : βλ. Κούνουπας Χίου	Νησιά ΒΑ Αιγαίου Πελάγους
Αγία Ειρήνη Λασιθίου	Νησιά Κρήτης
Αγία Ελένη ή Ρούμπος Αγίου Ευστρατίου	Νησιά ΒΑ Αιγαίου Πελάγους
Αγία Θέκλα ή Παναγία Πάτμου	Δωδεκάνησα
Αγία Καλή Πάρου	Κυκλάδες
Αγία Κυριακή : βλ. Καρδιώτισσα Σικίνου	Κυκλάδες
Αγία Κυριακή ή Ντομένικα Αστυπάλαιας (0,250)	Δωδεκάνησα
Αγία Κυριακή Καλύμνου (0,144)	Δωδεκάνησα
Αγία Κυριακή Λέρου (0,121) (φ)	Δωδεκάνησα
Αγία Μαριανή ή Αγία Μαριάνα ή Αμοργιανή ή Αμοριανή Οινουσών (0,518)	Νησιά Θάλασσας Μεσσηνίας
Αγία Μαρίνα Σύμης	Δωδεκάνησα
Αγία Μαύρα : βλ. Λευκάς	Ιόνια Νησιά
Αγία Παρασκευή : βλ. Πέραμος Θεσπρωτίας	Νησιά Δυτικής Ελλάδας
Αγία Παρασκευή ή Πράσινη Μακάρων Δονούσας (0,275)	Κυκλάδες
Αγία Πελαγία Καρύστου	Νησιά Ευβοίας
Αγία Πελαγία Κεφαλλονιάς	Ιόνια Νησιά
Αγία Ρουσαλή ή Αγία Ρούσσαλη (Ιερουσαλήμ) Κεφαλλονιάς	Ιόνια Νησιά
Αγία Σοφία : βλ. Αηλίφτης Ελαφονήσου	Νησιά Θάλασσας Κυθήρων
Αγία Τριάδα Αιτωλ/νίας (λ/θ Κλείσοβας)	Νησιά Δυτικής Ελλάδας
Αγία Τριάς ή Αγία Τριάδα ή Ψάρι Ερέτριας Ν. Ευβοϊκού **	Νησιά Ευβοίας
Άγιο Νικολάκι : βλ. Άγιος Νικόλαος Ψαρών	Νησιά ΒΑ Αιγαίου Πελάγους
Άγιο Πνεύμα : βλ. Γιαλούρη Ηρακλείου	Νησιά Κρήτης
Άγιοι Απόστολοι Αγίου Ευστρατίου (φ)	Νησιά ΒΑ Αιγαίου Πελάγους
Άγιοι Θεόδωροι : βλ. Άγιος Θεόδωρος Χάλκης	Δωδεκάνησα
Άγιοι Θεόδωροι ή Θοδωρού Χανίων (0,905)	Νησιά Κρήτης
Άγιοι Πάντες ή Άγιος Αντώνιος Λασιθίου (0,346)	Νησιά Κρήτης
Αγιονήσι : βλ. Άγιος Διονύσιος Θεσπρωτίας	Νησιά Δυτικής Ελλάδας
Άγιος Αθανάσιος ή Σταφίδα Ιτέας Φωκίδας	Νησιά Κορινθιακού Κόλπου
Άγιος Αιμιλιανός ή Άη Μιλιανός Σύμης	Δωδεκάνησα
Άγιος Ανδρέας : βλ. Δασκαλειό Κερατέας Αττικής	Νησιά Ανατ. Στερεάς Ελλάδας
Άγιος Ανδρέας : βλ. Λουμπαδιάρη ή Λουβαρδάρι Κέρου	Κυκλάδες
Άγιος Ανδρέας ή Άγιος Γεώργιος ή Διάποροι Ζακύνθου	Ιόνια Νησιά
Άγιος Ανδρέας ή Πλακί ή Πλακή Κέρου (φ)	Κυκλάδες
Άγιος Ανδρέας Καλύμνου	Δωδεκάνησα
Άγιος Ανδρέας Κιμώλου	Κυκλάδες

Άγιος Ανδρέας Στύρων Ν. Ευβοϊκού (0,100)	Νησιά Ευβοίας
Άγιος Ανδρέας Τήλου	Δωδεκάνησα
Άγιος Αντώνιος : βλ. Άγιοι Πάντες Λασιθίου	Νησιά Κρήτης
Άγιος Αντώνιος : βλ. Δραγονάρα Διονυσάδων Λασιθίου	Νησιά Κρήτης
Άγιος Αντώνιος ή Άγιος Νικόλαος ή Νυφούλα Νισύρου (φ)	Δωδεκάνησα
Άγιος Αντώνιος Αντιπάρου	Κυκλάδες
Άγιος Αντώνιος Κορακονησίων Άρτας (Αμβρακικός)	Νησιά Δυτικής Ελλάδας
Άγιος Αντώνιος Νισύρου	Δωδεκάνησα
Άγιος Αρμόλαος ή Άγιος Ερμόλαος Σκύρου	Βόρειοι Σποράδες
Άγιος Αρτέμιος Πάρου	Κυκλάδες
Άγιος Αχίλλειος Πρεσπών (ενώνεται με την ξηρά) (0,801) *	Λιμναία Νησιά
Άγιος Βασίλειος : βλ. Αγίου Βασιλείου Αγίου Όρους	Νησιά Θρακικού Πελάγους
Άγιος Βασίλειος ή Ασώματος : βλ. Πύργων Λέσβου	Νησιά ΒΑ Αιγαίου Πελάγους
Άγιος Βασίλειος ή Προφυλακή Λέσβου (φ)	Νησιά ΒΑ Αιγαίου Πελάγους
Άγιος Γεώργιος : βλ. Άγιος Ανδρέας Ζακύνθου	Ιόνια Νησιά
Άγιος Γεώργιος : βλ. Γεωργίου Ρόδου	Δωδεκάνησα
Άγιος Γεώργιος : βλ. Ρω Μεγίστης	Δωδεκάνησα
Άγιος Γεώργιος ή Αγρέλι Μεγίστης	Δωδεκάνησα
Άγιος Γεώργιος ή Γεώργιος ή Λοιμοκαθαρτήριο Σαλαμίνας (ενώνεται με την ξηρά) (0,203) ** (φ)	Νησιά Μυρτώου Πελάγους
Άγιος Γεώργιος ή Ερημονήσι Καλλονής Λέσβου (0,052) *	Νησιά ΒΑ Αιγαίου Πελάγους
Άγιος Γεώργιος ή Σαν Τζώρτζης ή Βέλβινα/Βελβίνη (αρχ.) (4,329) ** (φ)	Νησιά Μυρτώου Πελάγους
Άγιος Γεώργιος Γαλαξιδίου Φωκίδας (0,125)	Νησιά Κορινθιακού Κόλπου
Άγιος Γεώργιος Κιμώλου (0,111)	Κυκλάδες
Άγιος Γεώργιος Μυκόνου (0,132)	Κυκλάδες
Άγιος Γεώργιος Πάτμου	Δωδεκάνησα
Άγιος Γεώργιος Πέτρας ή Πετράς Λέσβου (0,168)	Νησιά ΒΑ Αιγαίου Πελάγους
Άγιος Γεώργιος Σικίνου	Κυκλάδες
Άγιος Γεώργιος Σκοπέλου (0,420) **	Βόρειοι Σποράδες
Άγιος Γεώργιος Σκύρου	Βόρειοι Σποράδες
Άγιος Δημήτριος Αλμυροποτάμου : βλ. Αγίου Δημητρίου	Νησιά Ευβοίας
Άγιος Δημήτριος Γαλαξιδίου Φωκίδας	Νησιά Κορινθιακού Κόλπου
Άγιος Διονύσιος ή Αγιονήσι Θεσπρωτίας	Νησιά Δυτικής Ελλάδας
Άγιος Ερμόλαος : βλ. Άγιος Αρμόλαος Σκύρου	Βόρειες Σποράδες
Άγιος Ευστάθιος ή Πυργί Κιμώλου (0,100) ** (φ)	Κυκλάδες
Άγιος Ευστράτιος ή Άη Στράτης (42,080) * (φ)	Νησιά ΒΑ Αιγαίου Πελάγους
Άγιος Ηλίας ή Αγρηλιά Λακωνικού	Νησιά Θάλασσας Κυθήρων
Άγιος Θεόδωρος ή Άγιοι Θεόδωροι ή Άη Θόρος Χάλκης (0,650)	Δωδεκάνησα
Άγιος Θωμάς Διαπορίων Σαρωνικού (1,048)	Νησιά Μυρτώου Πελάγους
Άγιος Ισίδωρος Λέρου (ενώνεται με την ξηρά)	Δωδεκάνησα
Άγιος Ισίδωρος Λέσβου	Νησιά ΒΑ Αιγαίου Πελάγους
Άγιος Ισίδωρος Σιγγιτικού (0,100)	Νησιά Μακεδονίας
Άγιος Ιωάννης : βλ. Αγίου Ιωάννου Σάμου	Νησιά ΒΑ Αιγαίου Πελάγους
Άγιος Ιωάννης : βλ. Βλυχός Ύδρας	Νησιά Μυρτώου Πελάγους
Άγιος Ιωάννης : βλ. Πόχη(ς) Λέσβου	Νησιά ΒΑ Αιγαίου Πελάγους
Άγιος Ιωάννης : βλ. Σύρνα	Δωδεκάνησα
Άγιος Ιωάννης ή Άσπρος Βράχος Κεφαλλονιάς	Ιόνια Νησιά
Άγιος Ιωάννης ή Δρίμνα Τριζονιών Φωκίδας (0,100)	Νησιά Κορινθιακού Κόλπου
Άγιος Ιωάννης Διαπορίων Σαρωνικού (1,128)	Νησιά Μυρτώου Πελάγους
Άγιος Ιωάννης Ζακύνθου	Ιόνια Νησιά
Άγιος Ιωάννης Καλογριάς (Πατραϊκός)	Νησιά Δυτικής Ελλάδας
Άγιος Ιωάννης Σπετσοπούλας	Νησιά Μυρτώου Πελάγους
Άγιος Ιωάννης Φολέγανδρου	Κυκλάδες
Άγιος Κωνσταντίνος Ιτέας Φωκίδας	Νησιά Κορινθιακού Κόλπου
Άγιος Κωνσταντίνος Τήλου	Δωδεκάνησα
Άγιος Μηνάς (ξέρα) Φούρνων	Νησιά ΒΑ Αιγαίου Πελάγους
Άγιος Μηνάς Φούρνων (2,343) *	Νησιά ΒΑ Αιγαίου Πελάγους
Άγιος Νικόλαος : βλ. Άγιος Αντώνιος Νισύρου	Δωδεκάνησα
Άγιος Νικόλαος : βλ. Καμίνι Ύδρας	Νησιά Μυρτώου Πελάγους
Άγιος Νικόλαος : βλ. Καστρί Κω	Δωδεκάνησα
Άγιος Νικόλαος : βλ. Κίκινθος Αμαλιάπολης	Νησιά Θεσσαλίας

Άγιος Νικόλαος : βλ. Κτυπονήσι(ον) Βοιωτίας	Νησιά Ανατ. Στερεάς Ελλάδας
Άγιος Νικόλαος : βλ. Σαφονίδι Καλύμνου	Δωδεκάνησα
Άγιος Νικόλαος : βλ. Σούδα Χανίων	Νησιά Κρήτης
Άγιος Νικόλαος : βλ. Τσίγκρη Ύδρας	Νησιά Μυρτώου Πελάγους
Άγιος Νικόλαος ή Άγιο Νικολάκι Ψαρών	Νησιά ΒΑ Αιγαίου Πελάγους
Άγιος Νικόλαος ή Αγίου Νικολάου Κεφαλλονιάς	Ιόνια Νησιά
Άγιος Νικόλαος ή Αρχάγγελου Ρόδου	Δωδεκάνησα
Άγιος Νικόλαος ή Κάστρο ή Ακρόπολη Παξών (0,180) (φ)	Ιόνια Νησιά
Άγιος Νικόλαος ή Μεγάλο Νησί ή Σκινάρι Ζακύνθου (φ)	Ιόνια Νησιά
Άγιος Νικόλαος ή Μονόλιθος Πάργας Πρέβεζας	Νησιά Δυτικής Ελλάδας
Άγιος Νικόλαος ή Μυόνησος Αταλάντης Φθιώτιδας (φ)	Νησιά Ανατ. Στερεάς Ελλάδας
Άγιος Νικόλαος ή Μυόννησος (αρχ.) Γλύφας Φθιώτιδας	Νησιά Ανατ. Στερεάς Ελλάδας
Άγιος Νικόλαος ή Τούρκος Λήμνου	Νησιά ΒΑ Αιγαίου Πελάγους
Άγιος Νικόλαος (2) Αιτωλ/νίας	Νησιά Δυτικής Ελλάδας
Άγιος Νικόλαος Αλμυρού Χανίων (ενώνεται με την ξηρά)	Νησιά Κρήτης
Άγιος Νικόλαος Ανάφης (ενώνεται με την ξηρά/λιμάνι)	Κυκλάδες
Άγιος Νικόλαος Βιστονίδας (ενώνεται με την ξηρά) βλ. & Αντά Μπουρού	Νησιά Θρακικού Πελάγους
Άγιος Νικόλαος Ελληνικών	Νησιά Ευβοίας
Άγιος Νικόλαος Θεσπρωτίας (0,539)	Νησιά Δυτικής Ελλάδας
Άγιος Νικόλαος Θήρας	Κυκλάδες
Άγιος Νικόλαος Ιθάκης	Ιόνια Νησιά
Άγιος Νικόλαος Λάρυμνας Φθιώτιδας (Β. Ευβοϊκός)	Νησιά Ανατ. Στερεάς Ελλάδας
Άγιος Νικόλαος Λήμνου	Νησιά ΒΑ Αιγαίου Πελάγους
Άγιος Νικόλαος Λούτσας Αττικής (Ν. Ευβοϊκός)	Νησιά Ανατ. Στερεάς Ελλάδας
Άγιος Νικόλαος Μακάρων Δονούσας (0,912)	Κυκλάδες
Άγιος Νικόλαος Μόχλου ή Μόχλος Λασιθίου	Νησιά Κρήτης
Άγιος Νικόλαος Παγασητικού	Νησιά Θεσσαλίας
Άγιος Νικόλαος Σάμου (0,119)	Νησιά ΒΑ Αιγαίου Πελάγους
Άγιος Νικόλαος Φωκίδας	Νησιά Κορινθιακού Κόλπου
Άγιος Νικόλαος Φωκιονησίων Αστυπάλαιας	Δωδεκάνησα
Άγιος Παντελεήμων ή Μανδράκι Οινουσσών (φ)	Νησιά ΒΑ Αιγαίου Πελάγους
Άγιος Παντελεήμων Κεφαλλονιάς	Ιόνια Νησιά
Άγιος Παύλος : βλ. Μικρονήσι Ηρακλείου	Νησιά Κρήτης
Άγιος Πέτρος : βλ. Μακρά ή Μάκρη Ανάφης	Κυκλάδες
Άγιος Πέτρος ή Πετρονήσι ή Πέτρος ή Πέτρου Σοφικού (0,109)	Νησιά Μυρτώου Πελάγους
Άγιος Πέτρος Κυρά Παναγιάς	Βόρειοι Σποράδες
Άγιος Πέτρος Σκύρου	Βόρειοι Σποράδες
Άγιος Σπυρίδων ή Σπυριδωνήσι (5) Πάρου	Κυκλάδες
Άγιος Στέφανος ή Αγίου Στεφάνου Ελάτας Χίου (0,184)	Νησιά ΒΑ Αιγαίου Πελάγους
Άγιος Στέφανος Συκιάδας Χίου	Νησιά ΒΑ Αιγαίου Πελάγους
Άγιος Σώστης : βλ. Μικρό Νησάκι Χίου	Νησιά ΒΑ Αιγαίου Πελάγους
Άγιος Σώστης ή Άγιος Σώζων Αιτωλ/νίας (λ/θ Μεσολογγίου) ** (φ)	Νησιά Δυτικής Ελλάδας
Άγιος Σώστης ή Άγιος Σώζων Κεφαλλονιάς	Ιόνια Νησιά
Άγιος Σώστης ή Ριγανάτο ή Λούντζι Ζακύνθου	Ιόνια Νησιά
Άγιος Φωκάς : βλ. Αγίου Φωκά Σκύρου	Βόρειοι Σποράδες
Άγιος Φωκάς Επιδαύρου Λιμηράς Λακωνίας (ενώνεται με την ξηρά)	Νησιά Μυρτώου Πελάγους
Άγιος Χριστόφορος Αγίου Όρους (Αιγαίο)	Νησιά Μακεδονίας
Αγίου Βασιλείου ή Άγιος Βασίλειος Αγίου Όρους	Νησιά Θρακικού Πελάγους
Αγίου Δημητρίου ή Άγιος Δημήτριος Αλμυροποτάμου Ν. Ευβοϊκού	Νησιά Ευβοίας
Αγίου Ιωάννου ή Άγιος Ιωάννης : βλ. Κάτεργο Σάμου	Νησιά ΒΑ Αιγαίου Πελάγους
Αγίου Ιωάννου (2)	Νησιά Θεσσαλίας
Αγίου Ιωάννου Οινουσσών Χίου	Νησιά ΒΑ Αιγαίου Πελάγους
Αγίου Λουκά Κύθνου	Κυκλάδες
Αγίου Νικολάου Κεφαλλονιάς : βλ. Άγιος Νικόλαος	Ιόνια Νησιά
Αγίου Νικολάου Φολέγανδρου	Κυκλάδες
Αγίου Στεφάνου : βλ. Άγιος Στέφανος Ελάτας Χίου	Νησιά ΒΑ Αιγαίου Πελάγους
Αγίου Φιλίππου ή Άη Φιλίππου : βλ. Καρέλλι Σίφνου	Κυκλάδες
Αγίου Φωκά ή Άγιος Φωκάς Σκύρου	Βόρειοι Σποράδες
Αγίου Φωκά ή Αγίου Λουκά : βλ. Πιλάφι Πάτμου	Δωδεκάνησα
Αγκαθονήσι : βλ. Αγαθονήσι(ον)	Δωδεκάνησα
Αγκινάρα : βλ. Τουρλωτά Γκρεμνά Άνδρου	Κυκλάδες

Αγκυνάρα ή Αγκινάρα Αιτωλ/νίας (λ/θ Μεσολογγίου/Θολής) (0,260)	Νησιά Δυτικής Ελλάδας
Αγκίστρι(ον) (11,732) *	Νησιά Μυρτώου Πελάγους
Αγκίστρι : βλ. Τσουλούφι Κέρου	Κυκλάδες
Αγλύφτης : βλ. Αηλίφτης Ελαφονήσου Λακωνικού	Νησιά Θάλασσας Κυθήρων
Αγνή ή Βάρκεζα Σπετσών	Νησιά Μυρτώου Πελάγους
Αγρέλι : βλ. Αγριελιά & Άγιος Γεώργιος Μεγίστης	Δωδεκάνησα
Αγρελούσσα ή Γρυλλούσα ή Μάραθος Αρκών (1,326)	Δωδεκάνησα
Αγρηλιά : βλ. Άγιος Ηλίας Λακωνικού	Νησιά Θάλασσας Κυθήρων
Άγρια Γραμβούσα ή Άγρια Γραμπούσα ή Παλαιά Γραμβούσα Χανίων (0,825) (φ)	Νησιά Κρήτης
Αγρίδι : βλ. Πρασονησάκι Φούρνων	Νησιά ΒΑ Αιγαίου Πελάγους
Αγριελιά ή Αγριελαία ή Αγρέλι Μεγίστης	Δωδεκάνησα
Αγριλός ή Αργιλός ή Άργιλος : βλ. Φιδούσα Σχοινούσας	Κυκλάδες
Αγριλού ή Οφιδούσα Σχοινούσας	Κυκλάδες
Αγριόμανδρα Λασιθίου	Νησιά Κρήτης
Αδέλφι : βλ. Μεγάλο Αδέλφι Αλοννήσου	Βόρειοι Σποράδες
Αδέλφια ή Τρία Αδέλφια (3) Φολέγανδρου	Κυκλάδες
Αδελφοί ή Δύο Αδέλφια Αλοννήσου : βλ. Μεγάλο Αδέλφι - Μικρό Αδέλφι	Βόρειοι Σποράδες
Αδελφοί Σύρνας : βλ. Μεγάλος & Μικρός Αδελφός - Αρέθουσα	Δωδεκάνησα
Αδελφόπουλο : βλ. Μικρό Αδέλφι Αλοννήσου	Βόρειοι Σποράδες
Αδελφός : βλ. Μεγάλο Αδέλφι Αλοννήσου	Βόρειοι Σποράδες
Αδριανή : βλ. Καβαλλιανή Ν. Ευβοϊκού	Νησιά Ευβοίας
Αετός : βλ. Μικρός Αδελφός Σύρνας	Δωδεκάνησα
Αηλίφτης ή Αγλύφτης ή Αγία Σοφία Ελαφονήσου	Νησιά Θάλασσας Κυθήρων
Άη Λουκά(ς) : βλ. Πιλάφι Πάτμου	Δωδεκάνησα
Άη Θόρος : βλ. Άγιος Θεόδωρος Χάλκης	Δωδεκάνησα
Άη Μιλιανός : βλ. Άγιος Αιμιλιανός	Δωδεκάνησα
Άη Στράτης : βλ. Άγιος Ευστράτιος	Νησιά ΒΑ Αιγαίου Πελάγους
Αθερονήσι Κεφαλλονιάς	Ιόνια Νησιά
Αίγιλα (αρχ.) ή Αιγιλίας : βλ. Αντικύθηρα	Νησιά Θάλασσας Κυθήρων
Αιγίλεια (αρχ.) : βλ. Στύρα Ν. Ευβοϊκού	Νησιά Ευβοίας
Αίγινα (αρχ.) ή Οινώνη (αρχ.) (77,014) * (φ)	Νησιά Μυρτώου Πελάγους
Αίγλη (αρχ.) : βλ. Σύμη	Δωδεκάνησα
Αιτωλικό(ν) Αιτωλ/νίας (λ/θ Αιτωλικού) (ενώνεται με την ξηρά) (0,430) *	Νησιά Δυτικής Ελλάδας
Ακαμάτης : βλ. Καπιτίτας Άνδρου	Κυκλάδες
Ακαμάτης ή Γριά Άνδρου	Κυκλάδες
Άκιο ή Ακιό ή Πετροκάραβο ή Πλατουράδα Ν. Ευβοϊκού (0,207)	Νησιά Ευβοίας
Ακράδια : βλ. Ακράθι(ον) - Μικρή Ακραδιά Μήλου	Κυκλάδες
Ακράθι(ον) ή Μεγάλη Ακραδιά ή Αρκάδιο Μήλου (0,195)	Κυκλάδες
Άκρη Λακωνικού	Νησιά Θάλασσας Κυθήρων
Ακρόπολη Παξών : βλ. Άγιος Νικόλαος Παξών	Ιόνια Νησιά
Αλατάς Παγασητικού (0,566) *	Νησιά Θεσσαλίας
Αλατονήσι Σύρου	Κυκλάδες
Αλατονήσι(ον) Βοιωτίας	Νησιά Κορινθιακού Κόλπου
Αλατσονήσι ή Αλατζονήσι ή Αλατονήσι Φούρνων (0,298)	Νησιά ΒΑ Αιγαίου Πελάγους
Αλέξανδρος ή Λεξανδρή ή Πλατονήσι Ύδρας (0,331)	Νησιά Μυρτώου Πελάγους
Αλέξης ή Αλέξι ή Αλέσι Καλύμνου	Δωδεκάνησα
Αλίκη : βλ. Πετροθάλασσας Κρανιδίου	Νησιά Μυρτώου Πελάγους
Αλίκη Ικαρίας	Νησιά ΒΑ Αιγαίου Πελάγους
Αλιμιά ή Αλιμνιά ή Αλίμνια Χάλκης (7,427) **	Δωδεκάνησα
Άλκη Νάξου	Κυκλάδες
Αλκυονίδες Νήσοι ή Καλά Νησιά : βλ. Γλαρονήσι - Δασκαλειό - Ζωοδόχος Πηγή - Πρασονήσι(ον)	Νησιά Κορινθιακού Κόλπου
Αλμυρό : βλ. Σιάλ Καρπάθου	Δωδεκάνησα
Αλμυρονήσι ή Αργυρονήσι Ίου	Κυκλάδες
Αλογονήσι(ον) ή Αλόγα ή Άλογο Λήμνου (0,286)	Νησιά ΒΑ Αιγαίου Πελάγους
Αλόνησος ή Απόνησος ή Απονήσι ή Κικρή Αγκιστρίου	Νησιά Μυρτώου Πελάγους
Αλόννησος (αρχ.) ή Ηλιαδρόμια ή Ηλιοδρόμια ή Λιοδρόμια ή Χελιδρόμι ή Ίκος ή Ικός (αρχ.) (65,390) * (φ)	Βόρειοι Σποράδες
Αλούρδου Καράβι ή Καράβι Στριμίγκη ή Ζήσιμο Σίφνου	Κυκλάδες
Αλώνι ή Αλώνη Ποδιών ή Καρτζινονήσι Σκύρου	Βόρειοι Σποράδες
Αμάραντες ή Αμαρίδες ή Γλαρόπετρες (3) Νάξου (φ)	Κυκλάδες

Αμμούδι ή Αμμούϊ Καρπάθου	Δωδεκάνησα
Αμολιανή ή Αμμουλιανή ή Μουλάρα ή Τρυγόνα/Τριγώνα Σιγγιτικού (7,136) * (φ)	Νησιά Μακεδονίας
Αμόνι ή Τρυπητή Λήμνου	Νησιά ΒΑ Αιγαίου Πελάγους
Αμοργιανή ή Αμοριανή : βλ. Αγία Μαριανή Οινουσών	Νησιά Θάλασσας Μεσσηνίας
Αμοργοπούλα : βλ. Άνυδρος Αμοργού	Κυκλάδες
Αμοργός (αρχ.) ή Υπερία (αρχ.) (121,464) * (φ)	Κυκλάδες
Αμοργός Σκύρου	Βόρειοι Σποράδες
Αμπελίτσι ή Αμπελίτσα Σιγγιτικού (0,102)	Νησιά Μακεδονίας
Άμπελος ή Οβελάς Σύρου	Κυκλάδες
Άμπελος Αντίκυρας (0,106)	Νησιά Κορινθιακού Κόλπου
Αναβάτης Καβάλλων Λασιθίου	Νησιά Κρήτης
Αναγνώστης Υψηλής Αίγινας	Νησιά Μυρτώου Πελάγους
Αναγυριστές Σύρου	Κυκλάδες
Ανάνες (6) Μήλου (φ)	Κυκλάδες
Ανατωλικό ή Ανατολικό : βλ. Αιτωλικό(ν)	Νησιά Δυτικής Ελλάδας
Ανάφη (αρχ.) ή Νάφιο (38,636) * (φ)	Κυκλάδες
Αναφόπουλο ή Αναφοπούλα : βλ. Παχειά Ανάφης	Κυκλάδες
Ανδρέας ή Πλακί Κέρου (φ)	Κυκλάδες
Άνδρος (αρχ.) ή Υδρούσσα (αρχ.) (383,022) * (φ)	Κυκλάδες
Ανδρούτσος Αιτωλ/νίας (λ/θ Θολής)	Νησιά Δυτικής Ελλάδας
Ανθρωποφάς : βλ. Μεγάλος & Μικρός Ανθρωποφάγος Φούρνων	Νησιά ΒΑ Αιγαίου Πελάγους
Ανοικτή Ποδιά : βλ. Μέσα Ποδιά Σκύρου	Βόρειοι Σποράδες
Αντά Μπουρού λ/θ Βιστωνίδας (σύμπλεγμα με Άγ. Νικόλαο & Παντάνασσα)	Νησιά Θρακικού Πελάγους
Αντιδραγονέρα ή Αντιδραγονάρα Κυθήρων (0,187) (φ)	Νησιά Θάλασσας Κυθήρων
Αντικέρια Αμοργού : βλ. Άνω & Κάτω Αντικέρι	Κυκλάδες
Αντίκερος ή Αντίκαρος : βλ. Άνω Αντικέρι Αμοργού	Κυκλάδες
Αντικύθηρα ή Τσιριγότο ή Τσεριγότο ή Λειοί ή Αίγιλα (αρχ.) ή Αιγιλίας (19,776) * (φ)	Νησιά Θάλασσας Κυθήρων
Αντιλέγουσα : βλ. Κανδελιούσα Νισύρου	Δωδεκάνησα
Αντίμηλος ή Ερημόμηλος ή Ερημόπολη Μήλου (8,801) (φ)	Κυκλάδες
Αντίπαξοι ή Αντίπαξος ή Πρόπαξος Κέρκυρας (4,598) * (φ)	Ιόνια Νησιά
Αντίπαρος ή Ωλίαρος (αρχ.) (35,090) * (φ)	Κυκλάδες
Αντίτηλος ή Ασκινονήσι ή Άσκινα ή Ασχημονήσι Τήλου (0,510)	Δωδεκάνησα
Αντίψαρα (4,498) **	Νησιά ΒΑ Αιγαίου Πελάγους
Αντωνιός Μακρονήσου	Κυκλάδες
Άνυδρο : βλ. Νησακούλια	Νησιά Θάλασσας Μεσσηνίας
Άνυδρος ή Αμοργοπούλα Αμοργού (0,907)	Κυκλάδες
Άνυδρος ή Άνυδρο(ν) Πάτμου (0,303) (φ)	Δωδεκάνησα
Άνω Αντικέρι ή Αντίκερος Αμοργού (1,077)	Κυκλάδες
Άνω Κουφονήσι : βλ. Κουφονήσι(ον)	Κυκλάδες
Άνω Πρασούδα : βλ. Πάνω Πρασούδα Χάλκης	Δωδεκάνησα
Άνω Ρεματιάρης ή Μικρός Ρεματιάρης ή Μικρή Ρεμματιά Δήλου	Κυκλάδες
Αξίνα : βλ. Εξωνήσι Κυθήρων	Νησιά Θάλασσας Κυθήρων
Αξίναι ή Αξίνες Κυθήρων : βλ. Αξινάκι - Εξωνήσι - Μέσα Νησί	Νησιά Θάλασσας Κυθήρων
Αξινάκι Κυθήρων	Νησιά Θάλασσας Κυθήρων
Απάσα ή Απάσο ή Χαμηλό Εχινάδων	Ιόνια Νησιά
Άπαστρο (3) Σιγγιτικού	Νησιά Μακεδονίας
Απεροπία (αρχ.) : βλ. Δοκός Ύδρας	Νησιά Μυρτώου Πελάγους
Απηγανούσα : βλ. Πηγανούσα Λέρου	Δωδεκάνησα
Απόκοφτο Ικαρίας	Νησιά ΒΑ Αιγαίου Πελάγους
Απόκοφτος Τήνου	Κυκλάδες
Απόλλων ή Ποντικόνησο ή Ποντικονήσι Βάρης	Νησιά Μυρτώου Πελάγους
Απόλλωνος ή Πύλη ή Παλάτια/Παλάτα ή Πορτάρα Νάξου (ενώνεται με την ξηρά)	Κυκλάδες
Απόνησα ή Απονήσια (Τούρλος κ.ά. 3 ανώνυμα) Αίγινας	Νησιά Μυρτώου Πελάγους
Απόνησος ή Απονήσι Σαρωνικού : βλ. Αλόνησος Αγκιστρίου	Νησιά Μυρτώου Πελάγους
Απόστολοι : βλ. Μερμήγκια Ροδόπης	Νησιά Θρακικού Πελάγους
Αραπάκια : βλ. Μυρμηγκονήσια Σκιάθου	Βόρειοι Σποράδες
Αράπης ή Ντόρος (2) Καφηρέα (φ)	Νησιά Ευβοίας
Αράπης Αγίου Όρους	Νησιά Θρακικού Πελάγους
Αρβανίτης Πόρου	Νησιά Μυρτώου Πελάγους
Αργιλός ή Άργιλος ή Αγριλός : βλ. Φιδούσα Σχοινούσας	Κυκλάδες

Άργκος ή Αρκάκι ή Άρκο ή Άρκτος Σκιάθου (0,420)	Κυκλάδες
Αργυρονήσι : βλ. Αλμυρονήσι Ίου	Κυκλάδες
Αργυρόνησο(ν) ή Δευκαλίων (αρχ.) Πτελεού / Διαύλου Ωρεών (0,357) (φ)	Νησιά Θεσσαλίας
Αρέθουσα Σύρνας	Δωδεκάνησα
Αρέφουσα ή Ρεφούλια Λειψών (0,175)	Δωδεκάνησα
Αρζιντά : βλ. Αρσίδα Αναβύσσου	Νησιά Μυρτώου Πελάγους
Άρης : βλ. Κουτσούνες Σφακτηρίας	Νησιά Θάλασσας Μεσσηνίας
Αριστεραί (αρχ.) : βλ. Σπετσοπούλα	Νησιά Μυρτώου Πελάγους
Αριστερές : βλ. Μικρόνησα Σπετσοπούλας	Νησιά Μυρτώου Πελάγους
Αρκαδάκι Παγασητικού	Νησιά Θεσσαλίας
Αρκάδιο : βλ. Ακράθι(ον) Μήλου	Κυκλάδες
Αρκάκι ή Αρκό : βλ. Άργκος Σκιάθου	Βόρειοι Σποράδες
Αρκί ή Αρκή : βλ. Αρχή Σουνίου	Νησιά Μυρτώου Πελάγους
Αρκοί ή Αρκιοί ή Άρκη Πάτμου (6,697) * (φ)	Δωδεκάνησα
Αρκούδι Λέσβου	Νησιά ΒΑ Αιγαίου Πελάγους
Αρκούδι Μήλου	Κυκλάδες
Αρκούδι(ον) Ιθάκης (4,275) **	Ιόνια Νησιά
Αρμάθια ή Αρμαθιά Κάσου (2,567) **	Δωδεκάνησα
Αρμενόπετρα Κυθήρων	Νησιά Θάλασσας Κυθήρων
Αρναούτη Γραμβούσας Χανίων	Νησιά Κρήτης
Αρνάτσι ή Αρνάτζι Σχίζας Οινουσών	Νησιά Θάλασσας Μεσσηνίας
Αρπιδόνη ή Αρπηδώνη ή Αρπηδόνα Ελευσίνας (φ)	Νησιά Μυρτώου Πελάγους
Άρπυϊα ή Αρπίνα Στροφάδων (0,163)	Ιόνια Νησιά
Αρσίδα ή Αρζιντά ή Ελεούσα ή Λαγονήσι Αναβύσσου (0,759)	Νησιά Μυρτώου Πελάγους
Άρτεμις : βλ. Πρασονήσι Χανίων	Νησιά Κρήτης
Άρτεμις ή Διάνα Βάρης	Νησιά Μυρτώου Πελάγους
Άρτεμις Σιγγιτικού (0,168)	Νησιά Μακεδονίας
Αρτζεντέρα : βλ. Κίμωλος	Κυκλάδες
Αρτικονήσι ή Αρτηκονήσι Σύμης	Δωδεκάνησα
Αρτινό ή Άρτιμο : βλ. Γαλένθη Πόρου	Νησιά Μυρτώου Πελάγους
Αρχάγγελος Λέρου (1,608)	Δωδεκάνησα
Αρχάγγελου : βλ. Άγιος Νικόλαος Ρόδου	Δωδεκάνησα
Αρχή ή Αρκί ή Αρκή Σουνίου	Νησιά Μυρτώου Πελάγους
Αρχοντόνησο Οινουσσών Χίου	Νησιά ΒΑ Αιγαίου Πελάγους
Ασανή ή Ασάνη Ξέρα : βλ. Ξέρα Ασάνη Έβρου	Νησιά Θρακικού Πελάγους
Ασανής ή Ασάνης Έβρου (0,412)	Νησιά Θρακικού Πελάγους
Ασκάνια ή Ασκανιά ή Ασκανία (αρχ.) Χριστιανών Θήρας (0,257)	Κυκλάδες
Ασκινονήσι ή Άσκινα : βλ. Αντίτηλος	Δωδεκάνησα
Ασκός Αιτωλ/νίας (λ/θ Μεσολογγίου)	Νησιά Δυτικής Ελλάδας
Ασπασία Θάσου	Νησιά Θρακικού Πελάγους
Άσπρη Πλακούδα Τομαρονησίων Λέσβου	Νησιά ΒΑ Αιγαίου Πελάγους
Άσπρο : βλ. Ασπρονήσι Νάξου	Κυκλάδες
Άσπρο : βλ. Ασπρονήσι Σύρου	Κυκλάδες
Άσπρο : βλ. Ασπρόνησος Λέσβου	Νησιά ΒΑ Αιγαίου Πελάγους
Άσπρο : βλ. Άστρο Αμολιανής Σιγγιτικού	Νησιά Μακεδονίας
Άσπρο : βλ. Περιστέρα	Βόρειοι Σποράδες
Άσπρο(ν) ή Ασπρονήσι Θήρας (0,142)	Κυκλάδες
Άσπρο ή Ασπρόνησος : βλ. Πελαγόνησος Χίου	Νησιά ΒΑ Αιγαίου Πελάγους
Ασπρονήσι : βλ. Ασπρόνησος Ερέτριας	Νησιά Ευβοίας
Ασπρονήσι ή Άσπρο ή Σκάρπα Σύρου (0,116) (φ)	Κυκλάδες
Ασπρονήσια : βλ. Τομαρονήσια Λέσβου	Νησιά ΒΑ Αιγαίου Πελάγους
Ασπρονήσια (2) Αττικής (Ν. Ευβοϊκός)	Νησιά Ανατ. Στερεάς Ελλάδας
Ασπρονήσια Λειψών : βλ. Μεγάλο & Μικρό Ασπρονήσι	Δωδεκάνησα
Ασπρονήσι(ον) ή Άσπρο Νάξου	Κυκλάδες
Ασπρονήσι(ον) ή Λιγάρι Σχοινούσας (0,140)	Κυκλάδες
Ασπρόνησος ή Άσπρο Σκιάθου (0,180)	Βόρειοι Σποράδες
Ασπρόνησος ή Άσπρο Τομαρονησίων Λέσβου (0,123)	Νησιά ΒΑ Αιγαίου Πελάγους
Ασπρόνησος ή Ασπρονήσι ή Στρογγυλό Ερέτριας Ν. Ευβοϊκού	Νησιά Ευβοίας
Ασπροπνίχτης ή Ασπροπνίχτη Καλύμνου	Δωδεκάνησα
Άσπρος Βόλακας ή Σμέρνα Ρεθύμνου	Νησιά Κρήτης
Άσπρος Βολάκος ή Άσπρος Βόλακας ή Περιστεροβόλακας Ηρακλείου	Νησιά Κρήτης

Άσπρος Βράχος : βλ. Άγιος Ιωάννης Κεφαλλονιάς	Ιόνια Νησιά
Άσπρος Βράχος : βλ. Κάτεργο(ν) Σάμου	Νησιά ΒΑ Αιγαίου Πελάγους
Αστακίδα ή Ατσακίδα Καρπάθου (πριν Κάσου) (0,963)	Δωδεκάνησα
Αστακιδόπουλο(ν) ή Ατσακιδόπουλο Καρπάθου (0,136) (φ)	Δωδεκάνησα
Αστακός ή Βίγλα Κέρκυρας	Ιόνια Νησιά
Αστέρι : βλ. Πλατειά Ύδρας	Νησιά Μυρτώου Πελάγους
Αστέρι Χανίων	Νησιά Κρήτης
Αστερία (αρχ.) : βλ. Δήλος	Κυκλάδες
Αστερία (αρχ.) : βλ. Ρόδος	Δωδεκάνησα
Αστερίς & Αστερία (αρχ.) ή Δασκαλειό ή Δασκαλιό Κεφαλλονιάς	Ιόνια Νησιά
Αστρίς : βλ. Παναγία Θάσου	Νησιά Θρακικού Πελάγους
Άστρο ή Άσπρο Αμολιανής Σιγγιτικού	Νησιά Μακεδονίας
Αστυπάλαια (αρχ.) (96,420) * (φ)	Δωδεκάνησα
Ασχημονήσι : βλ. Αντίτηλος	Δωδεκάνησα
Ασώματος ή Άγιος Βασίλειος: βλ. Πύργων Λέσβου	Νησιά ΒΑ Αιγαίου Πελάγους
Αταλάντη (αρχ.) ή Τάλαντο ή Ταλαντονήσι Ψυττάλειας ** (φ)	Νησιά Μυρτώου Πελάγους
Αταλάντη (αρχ.) ή Ταλαντονήσι Φθιώτιδας (1,674)	Νησιά Ανατ. Στερεάς Ελλάδας
Άτιμο : βλ. Κραμβονήσι Αμοργού	Κυκλάδες
Άτοκος Ιθάκης (4,324) * (φ)	Ιόνια Νησιά
Ατράκουσσα ή Τραγούσσα Χάλκης (0,268) (φ)	Δωδεκάνησα
Ατσίτσα Σκύρου	Βόρειοι Σποράδες
Αυγά : βλ. Φάρια Λέσβου	Νησιά ΒΑ Αιγαίου Πελάγους
Αυγά Χανίων	Νησιά Κρήτης
Αυγή : βλ. Μονόπετρο Καβάλας	Νησιά Θρακικού Πελάγους
Αυγό : βλ. Κολοκυθάς Λασιθίου	Νησιά Κρήτης
Αυγό ή Αυγονήσι Αστυπάλαιας	Δωδεκάνησα
Αυγό ή Όβο ή Γέρακας Λασιθίου (φ)	Νησιά Κρήτης
Αυγό ή Όβο ή Χύτρα Κυθήρων (0,322)	Νησιά Θάλασσας Κυθήρων
Αυγό ή Πετροκάραβο Βενέτικου	Νησιά Θάλασσας Μεσσηνίας
Αυγό ή Στρογγυλό Πεταλιών Ν. Ευβοϊκού	Νησιά Ευβοίας
Αυγόνησος Χανίων	Νησιά Κρήτης
Αυλώνι : βλ. Ποντικόνησο Οινουσσών Χίου	Νησιά ΒΑ Αιγαίου Πελάγους
Αφέντης Χριστός ή Τρίγλια Μαλίων Ηρακλείου	Νησιά Κρήτης
Αφράτο Ρεθύμνου	Νησιά Κρήτης
Αφροδίτη Σάμου	Νησιά ΒΑ Αιγαίου Πελάγους
Αφρός : βλ. Ξερόνησο Κυθήρων	Νησιά Θάλασσας Κυθήρων
Αφώτη ή Άφωτη Καρπάθου	Δωδεκάνησα
Αχιλλέως : βλ. Σκόπελοι Αχιλλέως Αιτωλ/νίας	Νησιά Δυτικής Ελλάδας
Αχινοί (4) Σιγγιτικού	Νησιά Μακεδονίας
Αχινός : βλ. Μέσα Νησί Κυθήρων	Νησιά Θάλασσας Κυθήρων
Αχινός : βλ. Πετροκάραβο Φούρνων	Νησιά ΒΑ Αιγαίου Πελάγους
Αχινός (3) Λασιθίου	Νησιά Κρήτης
Αχινός Ρεθύμνου	Νησιά Κρήτης
Αχινός Σαμοθράκης	Νησιά Θρακικού Πελάγους
Αψηφιά ή Ψηφιά Γαλαξιδίου Φωκίδας ** (φ)	Νησιά Κορινθιακού Κόλπου
Βαγί ή Βάγια ή Βάϊ Αστυπάλαιας	Δωδεκάνησα
Βαγιά Αιτωλ/νίας (0,761) **	Νησιά Δυτικής Ελλάδας
Βάγια ή Βαγιά Λιχάδων	Νησιά Ευβοίας
Βαγιονάκι Κέρκυρας	Ιόνια Νησιά
Βάθη ή Βάθης Άρτας (Αμβρακικός)	Νησιά Δυτικής Ελλάδας
Βαθύλογκα : βλ. Βούβαλος Κορακονησίων Πρέβεζας	Νησιά Δυτικής Ελλάδας
Βάλα : βλ. Θέτις Ηρακλείου	Νησιά Κρήτης
Βαλάξα ή Μπαλάξα Σκύρου (4,350) (φ)	Βόρειοι Σποράδες
Βαλαξιά ή Βολαξιά : βλ. Νησάκια Χανίων	Νησιά Κρήτης
Βαλεντί ή Σπάρος Χανίων	Νησιά Κρήτης
Βαμβακούλα : βλ. Μπαμπακούλα Αιτωλ/νίας	Νησιά Δυτικής Ελλάδας
Βαρβαρονήσι(ον) ή Βαρβαρούσα Ίου	Κυκλάδες
Βαρβαρούσσα Σύρου	Κυκλάδες
Βαρδιάνοι Κεφαλλονιάς (0,200) ** (φ)	Ιόνια Νησιά
Βαρδιάνος (2) Ρεθύμνου	Νησιά Κρήτης

Βαρελούδι ή Βελανιδιά Σάμου	Νησιά ΒΑ Αιγαίου Πελάγους
Βάρκεζα : βλ. Αγνή Σπετσών	Νησιά Μυρτώου Πελάγους
Βαρκούλες : βλ. Γυναίκα - Συκιά Κέρκυρας	Ιόνια Νησιά
Βάσαλος ή Πάσσαλος Σύρου	Κυκλάδες
Βασιλάδι Αιτωλ/νίας (λ/θ Μεσολογγίου) **	Νησιά Δυτικής Ελλάδας
Βασιλάκι Χανίων	Νησιά Κρήτης
Βασιλική ή Βασιλικό Ψερίμου	Δωδεκάνησα
Βασιλικό Αιτωλ/νίας (λ/θ Κλείσοβας)	Νησιά Δυτικής Ελλάδας
Βατάκι ή Πρόβατο Οινουσσών Χίου	Νησιά ΒΑ Αιγαίου Πελάγους
Βάτος Οινουσσών (0,386) Χίου	Νησιά ΒΑ Αιγαίου Πελάγους
Βελανιδιά : βλ. Βαρελούδι Σάμου	Νησιά ΒΑ Αιγαίου Πελάγους
Βέλβινα ή Βελβίνη (αρχ.) : βλ. Άγιος Γεώργιος	Νησιά Μυρτώου Πελάγους
Βελόνα : βλ. Λέρικο Λέρου	Δωδεκάνησα
Βελόνισσα Θεσπρωτίας	Νησιά Δυτικής Ελλάδας
Βελοπούλα ή Μπελλοπούλα ή Παραπόλα (1,830) ** (φ)	Νησιά Μυρτώου Πελάγους
Βενέτικο ή Θηγανούσσα (αρχ.) Μεσσηνίας (1,013) (φ)	Νησιά Θάλασσας Μεσσηνίας
Βενέτικο Χανίων	Νησιά Κρήτης
Βενέτικ(ον) Ηράκλειας (0,121)	Κυκλάδες
Βενέτικο(ν) Χίου (φ)	Νησιά ΒΑ Αιγαίου Πελάγους
Βενετικόπυργος : βλ. Μουλά Πέτρα Χίου	Νησιά ΒΑ Αιγαίου Πελάγους
Βενιζέλος ή Κυδώνια ή Κυδώνα ή Θερμή Λέσβου	Νησιά ΒΑ Αιγαίου Πελάγους
Βέντζα ή Βέντζος ή Βένιζα Ύδρας	Νησιά Μυρτώου Πελάγους
Βερδούγι : βλ. Παρθενόπη Αττικής	Νησιά Ανατ. Στερεάς Ελλάδας
Βερδούγια Αττικής : βλ. Δερακώτος - Ξεροπούλα - Παρθενόπη - Πλατουράδα	Νησιά Ανατ. Στερεάς Ελλάδας
Βετούλια (3) Κέρκυρας	Ιόνια Νησιά
Βιδρονήσι ή Βιτρινέτσι Πρεσπών	Λιμναία Νησιά
Βίγλα : βλ. Αστακός Κέρκυρας	Ιόνια Νησιά
Βίδο : βλ. Πτυχιά Κέρκυρας	Ιόνια Νησιά
Βιόκαστρο(ν) ή Οβριόκαστρο ή Εβριόκαστρο ή Τουρκονήσια ή Ερημότουρκος Πάρου (0,118)	Κυκλάδες
Βισβάρα ή Βουσνάρα ή Βουζνάρα ή Μπουζνάρα Κορακονησίων Πρέβεζας (Αμβρακικός)	Νησιά Δυτικής Ελλάδας
Βλαντοί (2) Τήνου	Κυκλάδες
Βλαχέραινα : βλ. Αγία Βλαχέρνα Κέρκυρας	Ιόνια Νησιά
Βλάχος Κορακονησίων Πρέβεζας (Αμβρακικός)	Νησιά Δυτικής Ελλάδας
Βλυχό ή Βλιχό Αντικυθήρων	Νησιά Θάλασσας Κυθήρων
Βλυχός ή Βλυχό ή Άγιος Ιωάννης Ύδρας	Νησιά Μυρτώου Πελάγους
Βόδι ή Βόϊδι : βλ. Βους Σερίφου	Κυκλάδες
Βόδια : βλ. Μελάντιοι Δονούσας	Κυκλάδες
Βόϊδι ή Τρέντα Νόβε Ζακύνθου	Ιόνια Νησιά
Βολάες Αρμαθιών Κάσου	Δωδεκάνησα
Βόλακας στ΄Αμμούδι Χανίων	Νησιά Κρήτης
Βολαξιά ή Βαλαξιά : βλ. Νησάκια Χανίων	Νησιά Κρήτης
Βολιός ή Βοληός Αιτωλ/νίας ** (φ)	Νησιά Δυτικής Ελλάδας
Βόρεια Άσπρα Λειψών : βλ. Μακρύ - Μεγάλο & Μικρό Ασπρονήσι	Δωδεκάνησα
Βορεινό Άνδρου	Κυκλάδες
Βόρειο Πόδι : βλ. Μέσα Ποδιά Σκύρου	Βόρειοι Σποράδες

Βόρειοι Σποράδες : σύμπλεγμα νησιών, νησίδων, βραχονησίδων και βράχων (711) στο Δ-ΒΔ τμήμα του Αιγαίου Πελάγους

Βότσης Σφακτηρίας	Νησιά Θάλασσας Μεσσηνίας
Βούβαλος ή Βουβάλα ή Βαθύλογκα Κορακονησίων Πρέβεζας (Αμβρακικός) (0,135)	Νησιά Δυτικής Ελλάδας
Βουβές ή Μπούβες (2) Πάρου	Κυκλάδες
Βουδάρια ή Μπουδαριά : βλ. Ρευματονήσι Αντιπάρου	Κυκλάδες
Βούλγαρης ή Γουργάρι Κέρου (0,119)	Κυκλάδες
Βουνού ή Βάνου ή Ψείρα ή Φυρά ή Φειρά Κάσου	Δωδεκάνησα
Βουρβούλακκας ή Βουρόλακκος : βλ. Μονόπετρα	Νησιά ΒΑ Αιγαίου Πελάγους
Βουρβουρού : βλ. Διάπορος Σιγγιτικού	Νησιά Μακεδονίας
Βουργούνδας ή Βρουκούντας Καρπάθου	Δωδεκάνησα
Βους ή Βόδι ή Βόϊδι ή Στρογγυλό Σερίφου (0,204)	Κυκλάδες

Βουσνάρα ή Βουζνάρα : βλ. Βισβάρα Πρέβεζας	Νησιά Δυτικής Ελλάδας
Βουτσί : βλ. Ξέρα Παναγίας Παξών	Ιόνια Νησιά
Βραχάκι : βλ. Κουλτσού Αγίου Όρους	Νησιά Θρακικού Πελάγους
Βράχοι Διαβατών Σκύρου : βλ. Κεφάλι - Πλάκα	Βόρειοι Σποράδες
Βραχόνησο Χανίων	Νησιά Κρήτης
Βράχος : βλ. Κοκκινονήσι Αλοννήσου	Βόρειοι Σποράδες
Βραώνα Αττικής (Ν. Ευβοϊκός)	Νησιά Ανατ. Στερεάς Ελλάδας
Βριοκάστρι ή Βριοκαστράκι ή Βρυοκαστράκι Κύθνου	Κυκλάδες
Βρίσα : βλ. Βρύσα Λέσβου	Νησιά ΒΑ Αιγαίου Πελάγους
Βρόμα ή Βρώμα ή Βρωμού ή Βρωμονήσι Βοιωτίας	Νησιά Κορινθιακού Κόλπου
Βρομονήσι : βλ. Βρωμονήσι Λέσβου	Νησιά ΒΑ Αιγαίου Πελάγους
Βρομούσα ή Πόρνη Σαρωνίδας	Νησιά Μυρτώου Πελάγους
Βρόμωνας ή Πρώμονας Εχινάδων Ιθάκης (1,047) **	Ιόνια Νησιά
Βρυκολακονήσια ή Βροκολακονήσια (3) Σκύρου	Βόρειοι Σποράδες
Βρυονήσι ή Άβατο ή Πρασονήσι Λασιθίου	Νησιά Κρήτης
Βρύσα ή Βρίσα Λέσβου	Νησιά ΒΑ Αιγαίου Πελάγους
Βρώμα : βλ. Βρόμα Βοιωτίας	Νησιά Κορινθιακού Κόλπου
Βρωμαλυκές Αιτωλ/νίας (λ/θ Μεσολογγίου) (0,860)	Νησιά Δυτικής Ελλάδας
Βρωμονήσι ή Βρομονήσι Λέσβου	Νησιά ΒΑ Αιγαίου Πελάγους
Βρωμούσα : βλ. Γάτζα Βοιωτίας	Νησιά Ανατ. Στερεάς Ελλάδας
Βρωμούσα (4) Λέσβου	Νησιά ΒΑ Αιγαίου Πελάγους
Βυρώνεια Λήμνου	Νησιά ΒΑ Αιγαίου Πελάγους
Γαβ(β)αθά ή Φακού ή Φάκου ή Συκιάς (4) Λέσβου (φ)	Νησιά ΒΑ Αιγαίου Πελάγους
Γαββάθι : βλ. Γαϊδουρόνησο Οινουσσών Χίου	Νησιά ΒΑ Αιγαίου Πελάγους
Γαδαρονήσι ή Γαϊδουρονήσι : βλ. Χρυσή Λασιθίου	Νησιά Κρήτης
Γάδρος Οινουσσών Χίου : άγνωστο ή ανύπαρκτο νησί που αναφέρεται στον κατάλογο της Ε.Σ.Υ.Ε. (Κ.Α. 85080106)	
Γαϊδαρονήσι : βλ. Γάϊδαρος ή Γαϊδουρονήσι Σύρου	Κυκλάδες
Γάϊδαρος : βλ. Αγαθονήσι(ον)	Δωδεκάνησα
Γάϊδαρος : βλ. Γαϊδουρονήσι Τήλου	Δωδεκάνησα
Γάϊδαρος : βλ. Λαγονήσι Γαυριονησίων Άνδρου	Κυκλάδες
Γάϊδαρος ή Γάδαρος ή Γαϊδουρονήσι : βλ. Νησί Τήλου	Δωδεκάνησα
Γάϊδαρος ή Γαϊδουρονήσι Αταλάντης Φθιώτιδας (1,675)	Νησιά Ανατ. Στερεάς Ελλάδας
Γάϊδαρος ή Γαϊδουρονήσι ή Γράδο Δίδυμης Σύρου (0,475) ** (φ)	Κυκλάδες
Γάϊδαρος ή Γαϊδουρονήσι(ον) : βλ. Πατρόκλου Αττικής	Νησιά Μυρτώου Πελάγους
Γάϊδαρος ή Γαϊδουρόνησος : βλ. Κτυπονήσι(ον) Βοιωτίας	Νησιά Ανατ. Στερεάς Ελλάδας
Γάϊδαρος ή Γαϊδουροχάλαρο Κέας	Κυκλάδες
Γάϊδαρος Αλοννήσου	Βόρειοι Σποράδες
Γάϊδαρος Λαγουσών	Νησιά Μυρτώου Πελάγους
Γάϊδαρος Πρέβεζας (Αμβρακικός)	Νησιά Δυτικής Ελλάδας
Γαϊδούρα ή Μαύρος Βράχος Σχοινούσας (φ)	Κυκλάδες
Γαϊδουρονήσι : βλ. Γάϊδαρος Αταλάντης	Νησιά Ανατ. Στερεάς Ελλάδας
Γαϊδουρονήσι : βλ. Γάϊδαρος Σύρου	Κυκλάδες
Γαϊδουρονήσι : βλ. Μικρονήσι Ηρακλείου	Νησιά Κρήτης
Γαϊδουρονήσι : βλ. Πράσο(ν) Πόρτο Ράφτη Αττικής	Νησιά Ανατ. Στερεάς Ελλάδας
Γαϊδουρονήσι : βλ. Υδρούσσα Βούλας	Νησιά Μυρτώου Πελάγους
Γαϊδουρονήσι ή Γαδαρονήσι : βλ. Χρυσή Λασιθίου	Νησιά Κρήτης
Γαϊδουρονήσι ή Γάϊδαρος ή Πλάκα ή Πλακονήσι Τήλου (0,802) (φ)	Δωδεκάνησα
Γαϊδουρονήσι ή Πρασονήσι Ελαφονήσου	Νησιά Θάλασσας Κυθήρων
Γαϊδουρονήσι ή Τρίγκος Σαλαμίνας	Νησιά Μυρτώου Πελάγους
Γαϊδουρονήσια Αλοννήσου : βλ. Γάϊδαρος - Πολύρρηχος	Βόρειοι Σποράδες
Γαϊδουρονήσι(ον) ή Γαϊδουρονήσια (3) Γαύδου Χανίων	Νησιά Κρήτης
Γαϊδουρονήσι(ον) ή Γάϊδαρος : βλ. Πατρόκλου Αττικής	Νησιά Μυρτώου Πελάγους
Γαϊδουρονήσι(ον) Αιτωλ/νίας (λ/θ Μεσολογγίου)	Νησιά Δυτικής Ελλάδας
Γαϊδουρονήσι(ον) Πάρου (0,148)	Κυκλάδες
Γαϊδουρόνησο ή Γαββάθι Οινουσσών (0,312)	Νησιά ΒΑ Αιγαίου Πελάγους
Γαϊδουρόνησο ή Κύμα ή Πίσω Νερό Κυθήρων	Νησιά Θάλασσας Κυθήρων
Γαϊδουρόνησος ή Γάϊδαρος : βλ. Κτυπονήσι(ον) Βοιωτίας	Νησιά Ανατ. Στερεάς Ελλάδας
Γαϊδουροχάλαρο : βλ. Γάϊδαρος Κέας	Κυκλάδες
Γαλάτη : βλ. Γαλιάτσος Πάρου	Κυκλάδες

Γαλένθη ή Αρτινό ή Άρτιμο Πόρου	Νησιά Μυρτώου Πελάγους
Γαλέτες Κεφαλλονιάς	Ιόνια Νησιά
Γαλή Τροιζηνίας	Νησιά Μυρτώου Πελάγους
Γαλιά : βλ. Καλές Ύδρας	Νησιά Μυρτώου Πελάγους
Γαλιάτσος ή Γαλάτη Πάρου	Κυκλάδες
Γαλούνι Ρόδου	Δωδεκάνησα
Γάργαρη : βλ. Πίττα Καλύμνου	Δωδεκάνησα
Γαρέζος : βλ. Μικρό Νησί Ζακύνθου	Ιόνια Νησιά
Γαρμπιά ή Μικρονήσι ή Μικρό Σερίφου	Κυκλάδες
Γαρμπιάς ή Γαρμιάς ή Γκάρβια Καλλονής ή Καλλονή Λέσβου (φ)	Νησιά ΒΑ Αιγαίου Πελάγους
Γαρόνησο ή Γαρόνησος Καρπάθου	Δωδεκάνησα
Γάτζα ή Γάτσα ή Γλαρονήσι ή Βρωμούσα Σκορπονερίου Βοιωτίας (Β. Ευβοϊκός)	Νησιά Ανατ. Στερεάς Ελλάδας
Γαυδοπούλα ή Γαυδόπουλο ή Γκοτζόπουλο Χανίων (1,775) * (φ)	Νησιά Κρήτης
Γαύδος (αρχ.) ή Γαυδονήσι ή Γκότζο Χανίων (33,025) * (φ)	Νησιά Κρήτης
Γαυριονήσια Άνδρου : βλ. Καπιτίτας (ή Ακαμάτης) - Λαγονήσι (ή Γάϊδαρος) - Μακεδόνας (ή Πράσο) - Μεγάλο - Πλάκα (ή Πρασούδι) - Πρασούδα (ή Πλατύ) - Τουρλίτης (ή Τουρλέτα)	Κυκλάδες
Γενούσα : βλ. Δονούσα	Κυκλάδες
Γέρακας : βλ. Αυγό Λασιθίου	Νησιά Κρήτης
Γερακούλια : βλ. Φαλκονέρα	Νησιά Μυρτώου Πελάγους
Γεροντία (αρχ.) : βλ. Γιούρα Αλοννήσου	Βόρειοι Σποράδες
Γέρος Άνδρου	Κυκλάδες
Γερωκούλια ή Γεροκούλια Ερμιονίδας	Νησιά Μυρτώου Πελάγους
Γετούσα : βλ. Πετούσι Στύρων	Νησιά Ευβοίας
Γεώργιος : βλ. Άγιος Γεώργιος Σαλαμίνας	Νησιά Μυρτώου Πελάγους
Γεωργίου ή Γριά ή Άγιος Γεώργιος Ρόδου	Δωδεκάνησα
Γηρόβαρης Κεφαλλονιάς : άγνωστο ή ανύπαρκτο νησί που αναφέρεται στον κατάλογο της Ε.Σ.Υ.Ε. (Κ.Α. 23070103)	
Γιακουμή ή Πεζούλι Τήλου	Δωδεκάνησα
Γιαλέσινο ή Πήδημα Διαβατών Σύμης (0,114)	Δωδεκάνησα
Γιαλί : βλ. Γυαλί Νισύρου	Δωδεκάνησα
Γιαλισκάρι ή Διαπόρι Ικαρίας	Νησιά ΒΑ Αιγαίου Πελάγους
Γιαλό Ποδιά : βλ. Έξω Ποδιές Σκύρου	Βόρειοι Σποράδες
Γιαλό Ψερίμου	Δωδεκάνησα
Γιαλούρη ή Άγιο Πνεύμα Ηρακλείου	Νησιά Κρήτης
Γιαννάκι Ζακύνθου	Ιόνια Νησιά
Γιανυσάδα Διονυσάδων Λασιθίου (2,098) (φ)	Νησιά Κρήτης
Γιανυσάδες : βλ. Διονυσάδες Λασιθίου	Νησιά Κρήτης
Γιούρα : βλ. Γυάρος Σύρου	Κυκλάδες
Γιούρα ή Γεροντία (αρχ.) Αλοννήσου (11,181) **	Βόρειοι Σποράδες
Γκαλέ : βλ. Καλές Ύδρας	Νησιά Μυρτώου Πελάγους
Γκαμήλα Βοϊών Λακωνίας	Νησιά Μυρτώου Πελάγους
Γκαμήλα Πετριών	Νησιά Ευβοίας
Γκάρβια : βλ. Γαρμπιάς Λέσβου	Νησιά ΒΑ Αιγαίου Πελάγους
Γκέλφω ή Γκόλφω : βλ. Κέλυφος Κασσάνδρας	Νησιά Μακεδονίας
Γκέρτης ή Κέρτης Χίου (φ)	Νησιά ΒΑ Αιγαίου Πελάγους
Γκιούλος : βλ. Πύθου Παγασητικού	Νησιά Θεσσαλίας
Γκιώνης : βλ. Πρασονήσι Τήνου	Κυκλάδες
Γκότζο : βλ. Γαύδος Χανίων	Νησιά Κρήτης
Γκοτζόπουλο : βλ. Γαυδοπούλα Χανίων	Νησιά Κρήτης
Γκούβινο ή Γούβινο : βλ. Λαζαρέτο Κέρκυρας	Ιόνια Νησιά
Γκράβαρης ή Γκρόβαρης Εχινάδων	Ιόνια Νησιά
Γκράντες Λασιθίου : βλ. Πρασονήσι - Σαβούρα κ.ά.	Νησιά Κρήτης
Γκρινιαρού ή Μικρό Νησί Βαθέως Αυλίδας (Ν. Ευβοϊκός)	Νησιά Ανατ. Στερεάς Ελλάδας
Γλαριά : βλ. Γλαρόνια Ρεθύμνου	Νησιά Κρήτης
Γλάροι Αμολιανής Σιγγιτικού	Νησιά Μακεδονίας
Γλαρόμπι ή Γλαρόπουντα ή Γλαροβίδα Πάρου (0,209)	Κυκλάδες
Γλαρονήσι : βλ. Γάτζα Βοιωτίας	Νησιά Ανατ. Στερεάς Ελλάδας
Γλαρονήσι : βλ. Κολοκυθάς Λασιθίου	Νησιά Κρήτης
Γλαρονήσι : βλ. Λιθάρι Σκύρου	Βόρειοι Σποράδες
Γλαρονήσι : βλ. Πεταλίδι Δία Ηρακλείου	Νησιά Κρήτης

Γλαρονήσι ή Γλαρονήσια Δία Ηρακλείου	Νησιά Κρήτης
Γλαρονήσι ή Γλάρος : βλ. Λιθάρι Κύμης	Νησιά Ευβοίας
Γλαρονήσι ή Γλάρος ή Γρηονήσι Κέας	Κυκλάδες
Γλαρονήσι ή Μαύρο ή Μαύρος Βράχος Άνδρου	Κυκλάδες
Γλαρονήσι ή Σπυριδωνήσια Κέρκυρας	Ιόνια Νησιά
Γλαρονήσι Αλκυονίδων (0,100)	Νησιά Κορινθιακού Κόλπου
Γλαρονήσι Καρυστίας	Νησιά Ευβοίας
Γλαρονήσι Λέσβου	Νησιά ΒΑ Αιγαίου Πελάγους
Γλαρονήσι Παγασητικού	Νησιά Θεσσαλίας
Γλαρονήσια : βλ. Γλαρονήσι Δία Ηρακλείου	Νησιά Κρήτης
Γλαρονήσια : βλ. Μεγάλο & Μικρό Γλαρονήσι Καλύμνου	Δωδεκάνησα
Γλαρονήσια ή Γλαρόνια (2) Ηρακλείου	Νησιά Κρήτης
Γλαρονήσια ή Καλόγεροι (5) Μήλου	Κυκλάδες
Γλαρονήσι(ον) ή Γλάρος Κουφονησίων (0,156)	Κυκλάδες
Γλαρονήσι(ον) Γυάρου (0,192)	Κυκλάδες
Γλαρονήσι(ον) Σερίφου	Κυκλάδες
Γλαρονήσι(ον) Φωκίδας	Νησιά Κορινθιακού Κόλπου
Γλαρόνι Ηλείας	Νησιά Δυτικής Ελλάδας
Γλαρόνια ή Γλαριά (2) Ρεθύμνου	Νησιά Κρήτης
Γλαρόνια (3)	Νησιά Θεσσαλίας
Γλαρόνια (5) Γλαρονησίου Κουφονησίων	Κυκλάδες
Γλαρόπετρες : βλ. Αμάραντες Νάξου	Κυκλάδες
Γλαρόπουντα : βλ. Γλαρόμπι Πάρου	Κυκλάδες
Γλάρος : βλ. Γλαρονήσι Κέας	Κυκλάδες
Γλάρος : βλ. Γλαρονήσι(ον) Κουφονησίων	Κυκλάδες
Γλάρος : βλ. Κατσαγάνι Αγαθονησίου	Δωδεκάνησα
Γλάρος : βλ. Μεγάλο Γλαρονήσι Καλύμνου	Δωδεκάνησα
Γλάρος ή Λάρος Κίναρου (0,175)	Δωδεκάνησα
Γλάρος Αγαθονησίου	Δωδεκάνησα
Γλάρος Λακωνικού	Νησιά Θάλασσας Κυθήρων
Γλάρος Λασιθίου	Νησιά Κρήτης
Γλάρος Στύρων Ν. Ευβοϊκού	Νησιά Ευβοίας
Γλαστρί ή Γλαστριά ή Κλήμα Χίου	Νησιά ΒΑ Αιγαίου Πελάγους
Γλυνό ή Γλινονήσι : βλ. Λιγνό Αστυπάλαιας	Δωδεκάνησα
Γλυφαδονήσι ή Θέτις Γλυφάδας	Νησιά Μυρτώου Πελάγους
Γλυφό : βλ. Νησακούλια	Νησιά Θάλασσας Μεσσηνίας
Γλώσσα Λήμνου	Νησιά ΒΑ Αιγαίου Πελάγους
Γορδί : βλ. Πέτρες Νύμφης Κέρκυρας	Ιόνια Νησιά
Γούβινο ή Γκούβινο : βλ. Λαζαρέττο(ν) Κέρκυρας	Ιόνια Νησιά
Γουργάρι : βλ. Βούλγαρης Κέρου	Κυκλάδες
Γουργούθα (2) Γαύδου Χανίων	Νησιά Κρήτης
Γουρνονήσι ή Γούρνας ή Γούρνα (2) Λέρου	Δωδεκάνησα
Γουρούνι ή Μικρό Μουρτεμένο Θεσπρωτίας	Νησιά Δυτικής Ελλάδας
Γουρούνια ή Γρούνια ή Σκροφονήσια (3) Κυθήρων	Νησιά Θάλασσας Κυθήρων
Γουρούνια (2) Σιγγιτικού	Νησιά Μακεδονίας
Γραβιά : βλ. Κραβιά Κέρκυρας	Ιόνια Νησιά
Γράδο : βλ. Γάϊδαρος Σύρου	Κυκλάδες
Γραία ή Γριά Καρπάθου	Δωδεκάνησα
Γραμβούσα ή Γραμπούσα : βλ. Άγρια & Ήμερη Γραμβούσα	Νησιά Κρήτης
Γραμβούσσα ή Γραμπούσα Αμοργού (0,825)	Κυκλάδες
Γραμβούσσα ή Κραμπούσα Θάσου	Νησιά Θρακικού Πελάγους
Γραμμέζα ή Κράμζα ή Πράσσο(ν) Γιούρων (0,844)	Βόρειοι Σποράδες
Γραμμούσα : βλ. Κτυπονήσι(ον) Βοιωτίας	Νησιά Ανατ. Στερεάς Ελλάδας
Γράμπα ή Γράμπας Κάσου	Δωδεκάνησα
Γραμπονήσι(ον) : βλ. Κραμβονήσι Αμοργού	Κυκλάδες
Γράντες : βλ. Πρασονήσι ή Μεγάλο Νησί Λασιθίου	Νησιά Κρήτης
Γρηονήσι ή Γριονήσι : βλ. Γλαρονήσι Κέας	Κυκλάδες
Γριά : βλ. Ακαμάτης Άνδρου	Κυκλάδες
Γριά : βλ. Γεωργίου Ρόδου	Δωδεκάνησα
Γρομπολούρα ή Στρογγυλό Βοιωτίας (0,330) (φ)	Νησιά Κορινθιακού Κόλπου
Γρούνια : βλ. Γουρούνια Κυθήρων	Νησιά Θάλασσας Κυθήρων

Γρυλλούσα : βλ. Αγρελούσσα Αρκών	Δωδεκάνησα
Γυαλί ή Γιαλί ή Νισύρια Νισύρου (4,558) *	Δωδεκάνησα
Γυάρος ή Γύαρος (αρχ.) ή Γιούρα Σύρου (17,574) **	Κυκλάδες
Γύλος Χανίων	Νησιά Κρήτης
Γυναίκα Κέρκυρας	Ιόνια Νησιά
Γύπος Κορνενησίων Βοϊών Λακωνίας	Νησιά Μυρτώου Πελάγους
Γυραί (αρχ.) : βλ. Μερμήγκια Καρυστίας	Νησιά Ευβοίας
Δαιμονόνησοι : βλ. Ηλιοδρόμια (Αλόννησος) - Σκιάθος - Σκόπελος	Βόρειοι Σποράδες
Δανάη ή Τσικολίνα Μεσσηνιακής Μάνης	Νησιά Θάλασσας Μεσσηνίας
Δανειστής ή Μυζήθρης Κεφαλλονιάς	Ιόνια Νησιά
Δασιά ή Δάξια ή Ντέσα Σκοπέλου (0,330) **	Βόρειοι Σποράδες
Δασκαλειό : βλ. Δασκαλονήσι(ον) Σκιάθου	Βόρειοι Σποράδες
Δασκαλειό : βλ. Πετροκάραβο(ν) Πάτμου	Δωδεκάνησα
Δασκαλειό : βλ. Πρασονήσι(ον) Σάμου	Νησιά ΒΑ Αιγαίου Πελάγους
Δασκαλειό ή Δασκαλειά Λασιθίου	Νησιά Κρήτης
Δασκαλειό ή Δασκαλιό : βλ. Αστερίς Κεφαλλονιάς	Ιόνια Νησιά
Δασκαλειό ή Δασκαλιό ή Άγιος Ανδρέας Κερατέας (Ν. Ευβοϊκός)	Νησιά Ανατ. Στερεάς Ελλάδας
Δασκαλειό ή Δασκαλιό Αλκυονίδων (0,218)	Νησιά Κορινθιακού Κόλπου
Δασκαλειό ή Δασκαλιό Επιδαύρου Λιμηράς	Νησιά Μυρτώου Πελάγους
Δασκαλειό ή Δασκαλιό Ψαρών	Νησιά ΒΑ Αιγαίου Πελάγους
Δασκάλια (5) Αντίπαξων	Ιόνια Νησιά
Δασκαλιό : βλ. Δασκαλειό Κερατέας	Νησιά Ανατ. Στερεάς Ελλάδας
Δασκαλιό : βλ. Πετροκάραβο(ν) ή Δασκαλειό Πάτμου	Δωδεκάνησα
Δασκαλιό ή Δασκαλειό Αντίκυρας	Νησιά Κορινθιακού Κόλπου
Δασκαλιό ή Δασκαλειό Πόρου	Νησιά Μυρτώου Πελάγους
Δασκαλιό ή Δασκαλειό ή Δασκάλια Τολού Αργολίδας	Νησιά Μυρτώου Πελάγους
Δασκαλιό ή Δασκαλειό ή Σκάνδια ή Σκαλιά Κέρου	Κυκλάδες
Δασκαλιό ή Δασκάλου : βλ. Νησάκι Κέας	Κυκλάδες
Δασκαλονήσι(ον) ή Δασκαλειό Σκιάθου ** (φ)	Βόρειοι Σποράδες
Δάφνη Ηρακλείου	Νησιά Κρήτης
Δείκτης Λέσβου	Νησιά ΒΑ Αιγαίου Πελάγους
Δελφίνι : βλ. Ταύρος Χίου	Νησιά ΒΑ Αιγαίου Πελάγους
Δελφίνι Λέσβου	Νησιά ΒΑ Αιγαίου Πελάγους
Δελφίνι Λήμνου	Νησιά ΒΑ Αιγαίου Πελάγους
Δελφίνι Σύρου	Κυκλάδες
Δενούσα : βλ. Δονούσα	Κυκλάδες
Δερακώτος ή Δερακωτός ή Λευκασία Βερδουγίων Αττικής (Ν. Ευβοϊκός) (φ)	Νησιά Ανατ. Στερεάς Ελλάδας
Δέρμονας Λήμνου	Νησιά ΒΑ Αιγαίου Πελάγους
Δεσπότη : βλ. Σαρακηνό(ν) Σκύρου	Βόρειοι Σποράδες
Δεσποτικό(ν) ή Επισκοπή Αντιπάρου ή Πρεπέσινθος (αρχ.) (7,754) * (φ)	Κυκλάδες
Δεσποτικό(ν) Καρπάθου (φ)	Δωδεκάνησα
Δέτης Πάρου	Κυκλάδες
Δευκαλίων (αρχ.) : βλ. Αργυρόνησο(ν) Πτελεού	Νησιά Θεσσαλίας
Δήλος (αρχ.) ή Αστερία (αρχ.) ή Ορτυγία (αρχ.) ή Μικρή Δήλος Μυκόνου (3,536)*	Κυκλάδες
Δημάκος Αλμυροποτάμου Ν. Ευβοϊκού	Νησιά Ευβοίας
Δήμητρα Σύρου (φ)	Κυκλάδες
Δημήτρης : βλ. Διάπορος Σιγγιτικού	Νησιά Μακεδονίας
Δία (αρχ.) : βλ. Νάξος	Κυκλάδες
Δία (αρχ.) ή Ντία ή Στανδία Ηρακλείου (11,909) * (φ)	Νησιά Κρήτης
Διαβατές ή Διαβάται Σύμης : βλ. Γιαλέσινο - Καραβαλονήσι - Μαρμαράς - Μεγαλονήσι	Δωδεκάνησα
Διαβάτες ή Διαβατές Σκύρου : βλ. Βράχοι - Έξω Διαβάτης - Μέσα Διαβάτης	Βόρειοι Σποράδες
Διαβατές (2) Λήμνου	Νησιά ΒΑ Αιγαίου Πελάγους
Διαδέλφια : βλ. Δύο Αδέλφια Σαπιέντζας	Νησιά Θάλασσας Μεσσηνίας
Διάκι Ικαρίας	Νησιά ΒΑ Αιγαίου Πελάγους
Διάκοπο ή Διακοφτό ή Διάκοτο Διαποντίων	Ιόνια Νησιά
Διακόφτης ή Διακόπτης ή Οβριός Καρπάθου	Δωδεκάνησα
Διακόφτι : βλ. Μακρονήσι Κυθήρων	Νησιά Θάλασσας Κυθήρων
Διακοφτό ή Διακοπτό(ν) ή Διοκοφτονήσι Ίου	Κυκλάδες

Διάμεσο Γυάρου	Κυκλάδες
Διάνα : βλ. Άρτεμις Βάρης	Νησιά Μυρτώου Πελάγους
Διάπλο(ν) ή Διάπολο Διαποντίων (0,310)	Ιόνια Νησιά
Διαπόντιοι Κέρκυρας : βλ. Διάκοπο - Διάπλο(ν) - Ερεικούσσα - Καράβι - Καστρινό - Λειψώ - Μαθράκι(ον) - Οθωνοί - Όστρακο - Πλατειά - Τραχειά - Ψύλλος	Ιόνια Νησιά
Διαπεράκια Σύρου	Κυκλάδες
Διαπόρι : βλ. Γιαλισκάρι Ικαρίας	Νησιά ΒΑ Αιγαίου Πελάγους
Διαπόρι : βλ. Κεσίρια Φούρνων	Νησιά ΒΑ Αιγαίου Πελάγους
Διαπόρι ή Διάποροι Χανίων	Νησιά Κρήτης
Διαπόρι ή Διαπόρτι Σάμου	Νησιά ΒΑ Αιγαίου Πελάγους
Διαπόρι ή Τάκος Ρεθύμνου	Νησιά Κρήτης
Διαπόρι Θάσου	Νησιά Θρακικού Πελάγους
Διαπόρια ή Διαπόρι ή Μακρυλόπετρα Χίου	Νησιά ΒΑ Αιγαίου Πελάγους
Διαπόρια ή Διαπόρι Χίου	Νησιά ΒΑ Αιγαίου Πελάγους
Διαπόριοι ή Διαπόρια ή Πεντανήσια Σαρωνικού : βλ. Άγιος Θωμάς - Άγιος Ιωάννης - Λεδού - Μολάθι - Πρασού - Τραγονήσι	Νησιά Μυρτώου Πελάγους
Διαπόρι(ον) Κορακονησίων Πρέβεζας (Αμβρακικός)	Νησιά Δυτικής Ελλάδας
Διάποροι : βλ. Άγιος Ανδρέας Ζακύνθου	Ιόνια Νησιά
Διάπορος ή Βουρβουρού ή Δημήτρης Σιγγιτικού (3,162)	Νησιά Μακεδονίας
Διαπόρτι : βλ. Διαπόρι Σάμου	Νησιά ΒΑ Αιγαίου Πελάγους
Διβούνια ή Ουνιανήσια Καρπάθου : βλ. Κάστωρ - Πολυδεύκης	Δωδεκάνησα
Δίδυμη (αρχ.) ή Δίδυμα (αρχ.) Σύρου : βλ. Γάϊδαρος - Στρογγυλό	Κυκλάδες
Δίδυμοι : βλ. Καράβι & Περιστερόβραχος Λασιθίου	Νησιά Κρήτης
Διονήσι ή Δίας ή Θειονήσι Κεφαλλονιάς	Ιόνια Νησιά
Διονυσάδες (αρχ.) ή Γιανυσάδες Λασιθίου : βλ. Γιανυσάδα - Δραγονάρα - Παξιμάδα - Πρασονήσι	Νησιά Κρήτης
Διπλό : βλ. Κάτω Φυρά Αντιπάρου	Κυκλάδες
Δίποδο Ικαρίας	Νησιά ΒΑ Αιγαίου Πελάγους
Δίπορτα ή Διαπόρτα : βλ. Μακρόνησος Βοιωτίας	Νησιά Κορινθιακού Κόλπου
Δισάκια ή Δισάκι Ύδρας	Νησιά Μυρτώου Πελάγους
Δισάκια ή Ταγάριια Ύδρας : βλ. Δισάκι - Ταγάρι	Νησιά Μυρτώου Πελάγους
Δίψα ή Σπίθα Αττικής (Ν. Ευβοϊκός) (φ)	Νησιά Ανατ. Στερεάς Ελλάδας
Δοκό Πάργας Πρέβεζας	Νησιά Δυτικής Ελλάδας
Δοκός ή Απεροπία (αρχ.) Ύδρας (13,537)* (φ)	Νησιά Μυρτώου Πελάγους
Δοκός Ρεθύμνου	Νησιά Κρήτης
Δολίχη (αρχ.) : βλ. Ικαρία	Νησιά ΒΑ Αιγαίου Πελάγους
Δολμάς : βλ. Ντολμάς Αιτωλ/νίας	Νησιά Δυτικής Ελλάδας
Δονούσα (αρχ.) ή Δενούσα ή Γενούσα (13,652) * (φ)	Κυκλάδες
Δόντια Τροιζηνίας	Νησιά Μυρτώου Πελάγους
Δορούσα : βλ. Δωρούσα Αγκιστρίου	Νησιά Μυρτώου Πελάγους
Δουλίχιον : αρχαία ονομασία νησιού των Ιόνιων Νησιών που δεν έχει επίσημα ταυτοποιηθεί με σημερινή ονομασία	
Δραγκός ή Δρόγκος Καβάλας	Νησιά Θρακικού Πελάγους
Δραγονάρα ή Δραγονάδα ή Τραονάρα ή Άγιος Αντώνιος Διονυσάδων Λασιθίου (2,892)	Νησιά Κρήτης
Δραγονάρα ή Δραγονέρα : βλ. Μεγάλη Δραγονέρα	Νησιά Θάλασσας Κυθήρων
Δραγονάρι ή Τράγος Κυθήρων	Νησιά Θάλασσας Κυθήρων
Δραγονέρα : βλ. Λαιμός Μεγίστης	Δωδεκάνησα
Δραγονέρα ή Δραγονάρα : βλ. Μεγάλη Δραγονέρα	Νησιά Θάλασσας Κυθήρων
Δραγονήσι(ον) : βλ. Τραγονήσι(ον) Μυκόνου	Κυκλάδες
Δρακόνα Πάργας Πρέβεζας	Νησιά Δυτικής Ελλάδας
Δρακονέρα ή Δραγονάρα Εχινάδων (2,442) **	Ιόνια Νησιά
Δρακονήσι ή Σοφράνο Τήνου	Κυκλάδες
Δρακονήσι(ον) Φολέγανδρου : άγνωστο ή ανύπαρκτο νησί που αναφέρεται στον κατάλογο της Ε.Σ.Υ.Ε. (Κ.Α. 82710103)	
Δράκος : βλ. Πρασονήσι Λασιθίου	Νησιά Κρήτης
Δράπι(ον) ή Δράπαρι ή Δράπερι Ύδρας	Νησιά Μυρτώου Πελάγους
Δρένια Σιγγιτικού : βλ. Άρτεμις - Πέννα - Φρύνη - Φυτή	Νησιά Μακεδονίας
Δρεπάνι Πάρου	Κυκλάδες
Δρίμα : βλ. Κάτω Αντικέρι Αμοργού	Κυκλάδες

Δρίμνα : βλ. Άγιος Ιωάννης Φωκίδας	Νησιά Κορινθιακού Κόλπου
Δριτσάρι ή Σκυλί Σάμου	Νησιά ΒΑ Αιγαίου Πελάγους
Δρόγκος : βλ. Δραγκός Καβάλας	Νησιά Θρακικού Πελάγους
Δροσονήσι Ρόδου	Δωδεκάνησα
Δρυονήσι ή Τριονήσι ή Δρυός ή Τρίου Πάρου (0,371)	Κυκλάδες
Δρυωπίς (αρχ.) : βλ. Κύθνος	Κυκλάδες
Δυάς (2) Λέσβου	Νησιά ΒΑ Αιγαίου Πελάγους
Δύο Αδέλφια : βλ. Αδελφοί (Μεγάλο & Μικρό Αδέλφι) Αλοννήσου	Βόρειοι Σποράδες
Δύο Αδέλφια (2) Αντίψαρων	Νησιά ΒΑ Αιγαίου Πελάγους
Δύο Αδέλφια ή Διαδέλφια (2) Σαπιέντζας Οινουσών	Νησιά Θάλασσας Μεσσηνίας
Δύο Αδελφοί ή Δύο Αδέλφια (2) Φολέγανδρου	Κυκλάδες
Δύσβατο(ν) ή Μικρό Νησί Τήνου **	Κυκλάδες
Δύτης Κυθήρων	Νησιά Θάλασσας Κυθήρων
Δώδεκα Νησιά ή Ορθολίθια ή Ορθολιθιάς (12) Κεφαλλονιάς	Ιόνια Νησιά

Δωδεκάνησα ή Δωδεκάνησος : σύμπλεγμα νησιών, νησίδων βραχονησίδων και βράχων (1.090) στο ΝΑ τμήμα του ελληνικού χώρου. Η ονομασία αυτή που δόθηκε, λόγω άγνοιας και ημιμάθειας και δυστυχώς έχει επικρατήσει, για συγκεκριμένα νησιά το 1909, είναι λανθασμένη. Ως Δωδεκάνησα αναφέρονταν για τουλάχιστον 600 χρόνια (μέχρι το 1833, αλλά και αργότερα) οι Κυκλάδες. Πιο σωστή ονομασία είναι η αρχαία και η παλαιότερη ισχύουσα, μέχρι τις αρχές του 20ου αι., Νότιοι Σποράδες ή ορθότερα ΝΑ Σποράδες.

Δωρούσα ή Δορούσα Αγκιστρίου (0,317)	Νησιά Μυρτώου Πελάγους
Εβραιονήσι ή Εβραίος : βλ. Οβριός Κεχρεών	Νησιά Μυρτώου Πελάγους
Εβριόκαστρο : βλ. Βιόκαστρο(ν) Πάρου	Κυκλάδες
Ειρήνης ή Ερηνιές : βλ. Κρεββατιό Ψερίμου	Δωδεκάνησα
Εκάτη Σπετσών	Νησιά Μυρτώου Πελάγους
Ελάσα ή Έλασσα ή Μορένα Λασιθίου (1,746)	Νησιά Κρήτης
Ελάφι ή Ελαφονήσι ή Ελαφόνησος ή Λάφια Ν. Ευβοϊκού (0,132)	Νησιά Ευβοίας
Ελαφόνησος ή Ελαφονήσι ή Λαφόνησος ή Λαφονήσι ή Τρούλος Χανίων (0,392) ** (φ)	Νησιά Κρήτης
Ελαφόνησος ή Όνου Γνάθος (αρχ.) ή Ονούγναθος Λακωνικού (17,859)*	Νησιά Θάλασσας Κυθήρων
Έλαφος ή Ελάφι Σιγρίου Λέσβου	Νησιά ΒΑ Αιγαίου Πελάγους
Ελένη (αρχ.) : βλ. Κρανάη Λακωνικού	Νησιά Θάλασσας Κυθήρων
Ελένη (αρχ.) : βλ. Μακρόνησος Κέας	Κυκλάδες
Ελεούσα (αρχ.) : βλ. Αρσίδα Αναβύσσου	Νησιά Μυρτώου Πελάγους
Ελεούσα ή Λαγούσα ή Λαγόνησος Λαγουσών (0,176) (φ)	Νησιά Μυρτώου Πελάγους
Ελευθεράκι (Στρυμονικός)	Νησιά Θρακικού Πελάγους
Ελευθερόνησος ή Ελεύθερα (Στρυμονικός) (0,121)	Νησιά Θρακικού Πελάγους
Ελιάς Σιγγιτικού	Νησιά Μακεδονίας
Έλλη : βλ. Λεπτό Νησί Ελαφονήσου	Νησιά Θάλασσας Κυθήρων
Έλλη Τήνου	Κυκλάδες
Έμπατης σκόπελοι : βλ. Μερόπη Σύρου	Κυκλάδες
Εμπορειό : βλ. Νησάκι Χάλκης	Δωδεκάνησα
Εξομιά Αμοργού	Κυκλάδες
Έξω Διαβάτης Σκύρου	Βόρειοι Σποράδες
Έξω Λούρος (λ/θ Θολής/Γουρνοπούλες) (δεν είναι πλέον νησί)	Νησιά Δυτικής Ελλάδας
Έξω Πέτρα ή Οξώπετρα Εχινάδων	Ιόνια Νησιά
Έξω Ποδιές ή Νότιο Πόδι ή Σταβέντο Πόδι ή Γιαλό Ποδιά Σκύρου (0,120) (φ)	Βόρειοι Σποράδες
Εξωλίθαρο ή Έξω Λιθάρι : βλ. Μάρμαρο(ν) Παξών	Ιόνια Νησιά
Εξωνήσι : βλ. Νησάκια Ρόδου	Δωδεκάνησα
Εξωνήσι ή Αξίνα Κυθήρων	Νησιά Θάλασσας Κυθήρων
Εξώπετρα ή Πουλάρι Αστυπάλαιας	Δωδεκάνησα
Εξώπετρα Ψερίμου	Δωδεκάνησα
Επάνω ή Απάνω Νησιά Τελένδου	Δωδεκάνησα
Επάνω Φυρά ή Κάβουρας Αντιπάρου (0,294)	Κυκλάδες
Επισκοπή : βλ. Δεσποτικό(ν) Αντιπάρου	Κυκλάδες
Επισκοπή : βλ. Τήλος	Δωδεκάνησα
Επτάνησα ή Επτάνησος : λανθασμένη ονομασία που είχε δοθεί το 19ο αι. και δυστυχώς δίνεται ακόμα για τα Ιόνια Νησιά	
Ερεικούσσα ή Ερικούσα (αρχ.) ή Μερλέρα Διαποντίων (4,381) * (φ)	Ιόνια Νησιά

Ερημόμηλος ή Ερημόπολη : βλ. Αντίμηλος	Κυκλάδες
Ερημόνησα ή Ερημονήσια (3) Ύδρας	Νησιά Μυρτώου Πελάγους
Ερημονήσι : βλ. Άγιος Γεώργιος Λέσβου	Νησιά ΒΑ Αιγαίου Πελάγους
Ερημονήσι : βλ. Πρασολόγος Λέσβου	Νησιά ΒΑ Αιγαίου Πελάγους
Ερημονήσι Ύδρας	Νησιά Μυρτώου Πελάγους
Έρημος Τουρλιτών Πάρου	Κυκλάδες
Ερημόπολη ή Ερημόμηλος : βλ. Αντίμηλος	Κυκλάδες
Ερημότουρκος : βλ. Βιόκαστρο(ν) Πάρου	Κυκλάδες
Ερημούπολη(ς) : βλ. Μαύρος Βράχος Λασιθίου	Νησιά Κρήτης
Ερηνιά ή Ερινιά : βλ. Ρήνεια Σκύρου	Βόρειοι Σποράδες
Ερηνιές ή Ειρήνης : βλ. Κρεββατιό Ψερίμου	Δωδεκάνησα
Ερικούσα (αρχ.) : βλ. Ερεικούσσα Διαποντίων	Ιόνια Νησιά
Έρως Κρανιδίου Αργολίδας	Νησιά Μυρτώου Πελάγους
Έσχατη Χριστιανών Θήρας (φ)	Κυκλάδες
Εσώκαστρο(ν) ή Σώκαστρο Καρπάθου (0,120)	Δωδεκάνησα
Εύβοια (αρχ.) ή Μάκρις (αρχ.) ή Όχη (αρχ.) (3.661,637) * (φ)	Νησιά Ευβοίας
Ευώνυμος : βλ. Περιστέρα Αλοννήσου	Βόρειοι Σποράδες
Εφύρα : βλ. Ψηλή Αργολικού	Νησιά Μυρτώου Πελάγους
Εχινάδες (αρχ.) ή Οξείαι (αρχ.) ή Θόαι (αρχ.) Αιτωλ/νίας : βλ. Σκρόφα - Σκροφοπούλα	Νησιά Δυτικής Ελλάδας
Εχινάδες (αρχ.) Ιθάκης : βλ. Βρόμωνας - Δρακονέρα - Καρλονήσι(ον) - Μάκρη - Μακροπούλα - Οξεία - Ποντικός - Προβάτιο(ν)	Ιόνια Νησιά
Εχινάδες (αρχ.) Κεφαλλονιάς : βλ. Απάσα - Γκράβαρης - Έξω Πέτρα - Καλόγηρος - Λαμπρινός - Μόδι(ον) - Ναυάγιο - Ξεροπούλα - Πεταλάς - Πίστρος - Πράσο(ν) - Σοφία - Σωρός - Τσακαλονήσι(ον) - Φίλιππος	Ιόνια Νησιά
Εχινούσα : βλ. Κίμωλος	Κυκλάδες
Εχινούσα : βλ. Σχοινούσα	Κυκλάδες
Ζαγάρδες ή Ζαγαράδες Αιτωλ/νίας (λ/θ Μεσολογγίου)	Νησιά Δυτικής Ελλάδας
Ζάκυνθος (αρχ.) (406,619) * (φ)	Ιόνια Νησιά
Ζάκυνθος (αρχ.) : βλ. Πάρος	Κυκλάδες
Ζαμπόνι ή Ζομπόνι Φωκίδας	Νησιά Κορινθιακού Κόλπου
Ζαργάνα : βλ. Κουτσουλιά Αντίψαρων	Νησιά ΒΑ Αιγαίου Πελάγους
Ζαργάνα (2) Λήμνου	Νησιά ΒΑ Αιγαίου Πελάγους
Ζαργάνα Χανίων	Νησιά Κρήτης
Ζαργάνι (2) Φούρνων	Νησιά ΒΑ Αιγαίου Πελάγους
Ζαφείρα (3) Σάμου	Νησιά ΒΑ Αιγαίου Πελάγους
Ζαφοράς : βλ. Μεγάλο Σοφράνο Αστυπάλαιας	Δωδεκάνησα
Ζερβού (2) Αντίψαρων	Νησιά ΒΑ Αιγαίου Πελάγους
Ζευγάρι Λήμνου	Νησιά ΒΑ Αιγαίου Πελάγους
Ζευγάρι Σιγρίου (2) Λέσβου	Νησιά ΒΑ Αιγαίου Πελάγους
Ζεφυρία (αρχ.) : βλ. Μήλος	Κυκλάδες
Ζήσιμο Σίφνου : βλ. Αλούρδου Καράβι	Κυκλάδες
Ζήτης Σάμου	Νησιά ΒΑ Αιγαίου Πελάγους
Ζογριά : βλ. Τσουγκριά Σκιάθου	Βόρειοι Σποράδες
Ζογριάκι : βλ. Τσουγκριάκι Σκιάθου	Βόρειοι Σποράδες
Ζούκα ή Τσούκα Καλύμνου (τα τελευταία χρόνια δεν αναφέρεται στους χάρτες)	Δωδεκάνησα
Ζούκα : βλ. Τσούκα Αρκών	Δωδεκάνησα
Ζουκίνα : βλ. Τσουκάκι Αρκών	Δωδεκάνησα
Ζουράφα ή Σγουράφα ή Σγόραφα ή Λαδόξερα Έβρου (φ)	Νησιά Θρακικού Πελάγους
Ζωοδόχος Πηγή : βλ. Νησίδα Αίγινας	Νησιά Μυρτώου Πελάγους
Ζωοδόχος Πηγή ή Παναγία ή Καλονήσι ή Μεγάλο Νησί Αλκυονίδων (0,702) *	Νησιά Κορινθιακού Κόλπου
Ήβη (2) Λήμνου	Νησιά ΒΑ Αιγαίου Πελάγους
Ήβη Ρεθύμνου	Νησιά Κρήτης
Ηλιαδρόμια ή Ηλιοδρόμια : βλ. Αλόννησος	Βόρειοι Σποράδες
Ηλιόνησο : άγνωστη ονομασία που έχει αναφερθεί στον Τύπο για ιδιωτικό νησί στη Ρόδο (πιθανώς η Παξιμάδα)	
Ήμερη Γραμβούσα ή Γραμβούσα Χανίων (0,722)	Νησιά Κρήτης
Ήρα Σκοπέλου	Βόρειοι Σποράδες
Ηράκλεια (αρχ.) ή Ηρακλειά ή Ρακλειά (18,078) * (φ)	Κυκλάδες

Θαλασσόπυργος : βλ. Μπούρτζι(ον) Ναυπλίου	Νησιά Μυρτώου Πελάγους
Θάλεια(ς) Σκύρου	Βόρειοι Σποράδες
Θάνος : βλ. Καρκαλάς Λήμνου	Νησιά ΒΑ Αιγαίου Πελάγους
Θάσκολοι ή Πέρκα (2) Αγίου Ευστρατίου	Νησιά ΒΑ Αιγαίου Πελάγους
Θασοπούλα Καβάλας (0,716) (φ)	Νησιά Θρακικού Πελάγους
Θάσος (αρχ.) Καβάλας (383,672) * (φ)	Νησιά Θρακικού Πελάγους
Θεία (αρχ.) : βλ. Μικρή Καμένη (σήμ. Παλαιά) Θήρας	Κυκλάδες
Θειονήσι : βλ. Διονήσι Κεφαλλονιάς	Ιόνια Νησιά
Θεοδώρας Αιτωλ/νίας (λ/θ Μεσολογγίου/Θολής) (0,100)	Νησιά Δυτικής Ελλάδας
Θεοδωροπούλα ή Κούκος Χανίων	Νησιά Κρήτης
Θεοτόκος : βλ. Παναγία Άνδρου	Κυκλάδες
Θέουσα : βλ. Ψαθούρα Αλοννήσου	Βόρειοι Σποράδες
Θερμή : βλ. Βενιζέλος Λέσβου	Νησιά ΒΑ Αιγαίου Πελάγους
Θερμιά : βλ. Κύθνος	Κυκλάδες
Θερμόπετρα ή Θερμονήσια ή Θέρμα ή Θερμά Βράχια (2) Κιμώλου	Κυκλάδες
Θέτις : βλ. Γλυφαδονήσι	Νησιά Μυρτώου Πελάγους
Θέτις ή Βάλα Ηρακλείου	Νησιά Κρήτης
Θέτις Σάμου	Νησιά ΒΑ Αιγαίου Πελάγους
Θηγανούσσα (αρχ.) : βλ. Βενέτικο Μεσσηνίας	Νησιά Θάλασσας Μεσσηνίας
Θηλιά Μεγανησίου (0,155)	Ιόνια Νησιά
Θήρα (αρχ.) ή Σαντορίνη (76,194) * (φ)	Κυκλάδες
Θηρασία (αρχ.) (9,246) *	Κυκλάδες
Θιάκι : βλ. Ιθάκη	Ιόνια Νησιά
Θόαι (αρχ.) : βλ. Οξείαι Εχινάδων Αιτωλ/νίας	Νησιά Δυτικής Ελλάδας
Θοδωρού : βλ. Άγιοι Θεόδωροι Χανίων	Νησιά Κρήτης
Θολέτο ή Θολέτα ή Θολίβρι : βλ. Ορθολίθι Κέρκυρας	Ιόνια Νησιά
Θολή Αιτωλ/νίας (λ/θ Θολής) (0,340) **	Νησιά Δυτικής Ελλάδας

Θρακικές Σποράδες : παλαιότερη ονομασία των νησιών του Θρακικού Πελάγους (Θάσος - Σαμοθράκη - κ.ά.)

Θύμαινα ή Φύμαινα Φούρνων (10,071) * (φ)	Νησιά ΒΑ Αιγαίου Πελάγους
Θυμαινάκι ή Φυμαινάκι Φούρνων (0,412)	Νησιά ΒΑ Αιγαίου Πελάγους
Θυμωνιές ή Θέρμονες ή Θερμόνια (2) Αντικυθήρων	Νησιά Θάλασσας Κυθήρων
Ιερά (αρχ.) : βλ. Παλαιά Καμένη (σήμ. Νέα Καμένη) Θήρας	Κυκλάδες
Ιερακίς ή Ιερακίδα : βλ. Φαλκονέρα	Νησιά Μυρτώου Πελάγους
Ιερονήσι : βλ. Ξερονήσι Θεσπρωτίας	Νησιά Δυτικής Ελλάδας
Ιζελέρι : βλ. Σπαθί Τσελεβινίων	Νησιά Μυρτώου Πελάγους
Ιθάκη (αρχ.) ή Θιάκι Κεφαλλονιάς (95,821) * (φ)	Ιόνια Νησιά
Ικαρία (αρχ.) (255,320) * (φ)	Νησιά ΒΑ Αιγαίου Πελάγους
Ίκος ή Ικός (αρχ.) : βλ. Αλόννησος	Βόρειοι Σποράδες
Ίμια ή Ύμια : βλ. Λιμνιά Καλύμνου	Δωδεκάνησα

Ιόνια Νησιά ή Ιόνιοι Νήσοι : σύμπλεγμα νησιών, νησίδων, βραχονησίδων και βράχων (973) στο δυτικό τμήμα του ελληνικού χώρου στο Ιόνιον Πέλαγος. Η ονομασία Επτάνησα ή Επτάνησος που δίνεται είναι λανθασμένη.

Ίος (αρχ.) ή Νιος ή Φοινίκη (αρχ.) (108,713) * (φ)	Κυκλάδες
Ίσις Χανίων	Νησιά Κρήτης
Ισπαθό : βλ. Κουκκονήσι Λήμνου	Νησιά ΒΑ Αιγαίου Πελάγους
Καβάκι Λέσβου	Νησιά ΒΑ Αιγαίου Πελάγους
Καβαλλιανή ή Αδριανή Ν. Ευβοϊκού (1,971)	Νησιά Ευβοίας
Καβάλλοι Λασιθίου : βλ. Αναβάτης - Καβάλλος - Κεφαλή	Νησιά Κρήτης
Καβάλλος Λασιθίου (φ)	Νησιά Κρήτης
Καβαλούρος ή Σέδουσα ή Σιδούσα Λέσβου	Νησιά ΒΑ Αιγαίου Πελάγους
Καβομαντέλου : βλ. Μανδηλού Καρυστίας	Νησιά Ευβοίας
Καβούρα Θερμαϊκού (φ)	Νησιά Μακεδονίας
Κάβουρας : βλ. Επάνω Φυρά Αντιπάρου	Κυκλάδες
Κάβουρας Ηρακλείου	Νησιά Κρήτης
Κάβουρας Μυκόνου	Κυκλάδες
Καβούρι Κέρκυρας	Ιόνια Νησιά

Καβούρι Μονεμβασίας	Νησιά Μυρτώου Πελάγους
Καβούρι Ποδιών Σκύρου	Βόρειοι Σποράδες
Καβούρι Σαμοθράκης	Νησιά Θρακικού Πελάγους
Καβούρια (3) Λασιθίου	Νησιά Κρήτης
Καβουρονήσι Βουλιαγμένης Αττικής	Νησιά Μυρτώου Πελάγους
Καβουρονήσι Μυκόνου	Κυκλάδες
Καβουρονήσια (2) Πάτμου (φ)	Δωδεκάνησα
Καζαγκρέλι : βλ. Κατσαγρέλι Αστυπάλαιας	Δωδεκάνησα
Καθετή : βλ. Μικρή Πλάκα Κέρου	Κυκλάδες
Καΐκι Καραβονησίων Σοφράνων	Δωδεκάνησα
Καϊμάκια : βλ. Καμάκια Άρτας	Νησιά Δυτικής Ελλάδας
Κάκαβη ή Κακάβι ή Χέλι Αντίψαρων	Νησιά ΒΑ Αιγαίου Πελάγους
Κακαράγκος : βλ. Κουνελονήσι Αγαθονησίου	Δωδεκάνησα
Κακή Σκάλα Πάρου	Κυκλάδες
Κακό : βλ. Μάρκελλου Σαρωνίδας	Νησιά Μυρτώου Πελάγους
Κακό : βλ. Ποθητό(ς) Σαρωνίδας	Νησιά Μυρτώου Πελάγους
Καλά Νησιά : βλ. Αλκυονίδες	Νησιά Κορινθιακού Κόλπου
Καλάβολο(ν) : βλ. Καλόβολος Αρκών	Δωδεκάνησα
Καλάβροπα ή Καλαβρωπά : βλ. Χάλαβρα Λειψών	Δωδεκάνησα
Καλαβρός Καλύμνου (0,276)	Δωδεκάνησα
Καλάμι : βλ. Ξεράδι Θεσπρωτίας	Νησιά Δυτικής Ελλάδας
Καλάμι Ικαρίας	Νησιά ΒΑ Αιγαίου Πελάγους
Καλαμίδια (7) Χανίων	Νησιά Κρήτης
Καλαμίτσα ή Καλαμίτζα Καβάλας	Νησιά Θρακικού Πελάγους
Καλαμονήσια (6) Σιγγιτικού	Νησιά Μακεδονίας
Κάλαμος ή Κάρνος Λευκάδας (25,122) *	Ιόνια Νησιά
Καλαπόδι : βλ. Πιπέρι Κύθνου	Κυκλάδες
Καλαπόδια (2) Λειψών (φ)	Δωδεκάνησα
Κάλαυρες ή Καλαύραι : βλ. Χάλαβρα Λειψών	Δωδεκάνησα
Καλαυρία ή Καλαύρεια (αρχ.) : βλ. Πόρος Σαρωνικού	Νησιά Μυρτώου Πελάγους
Καλδερονήσι : βλ. Χρυσή Λασιθίου	Νησιά Κρήτης
Καλές ή Γκαλέ ή Γαλιά ή Πετάσσι Ύδρας	Νησιά Μυρτώου Πελάγους
Κάλικας : βλ. Χαλίκι Δεσποτικού	Κυκλάδες
Καλιόρα Μεθώνης	Νησιά Θάλασσας Μεσσηνίας
Καλκιονήσι : βλ. Καλτσονήσι(ον) Παξών	Ιόνια Νησιά
Καλλίστη (αρχ.) : βλ. Θήρα	Κυκλάδες
Καλλιστράκια Σύρου	Κυκλάδες
Καλλονή : βλ. Γαρμπιάς Λέσβου	Νησιά ΒΑ Αιγαίου Πελάγους
Καλό Νησάκι : βλ. Πρασούδα Κύμης	Νησιά Ευβοίας
Καλόβολος ή Χονδρονήσι ή Καλόβουλο ή Καλάβολο(ν) Αρκών (0,307)	Δωδεκάνησα
Καλογεράκι : βλ. Κούντουρο Ύδρας	Νησιά Μυρτώου Πελάγους
Καλόγεροι : βλ. Γλαρονήσια Μήλου	Κυκλάδες
Καλόγεροι : βλ. Μεγάλος & Μικρός Καλόγερος (Ψαρών/Χίου & παλ. Άνδρου)	Νησιά ΒΑ Αιγαίου Πελάγους
Καλόγεροι (2) Τήνου	Κυκλάδες
Καλόγεροι (2) Ηρακλείου	Νησιά Κρήτης
Καλόγεροι (3) Λακωνικού	Νησιά Θάλασσας Κυθήρων
Καλόγεροι (2) Λασιθίου	Νησιά Κρήτης
Καλόγεροι (3) Λήμνου	Νησιά ΒΑ Αιγαίου Πελάγους
Καλόγερος ή Μεγάλο Νησί Τήνου **	Κυκλάδες
Καλόγερος Ρήνειας	Κυκλάδες
Καλόγερος Σικίνου	Κυκλάδες
Καλόγερος Σκύρου	Βόρειοι Σποράδες
Καλογερότρυπα Σκοπέλου	Βόρειοι Σποράδες
Καλόγηρος ή Καλόγερος Χηνίτσας Αργολικού	Νησιά Μυρτώου Πελάγους
Καλόγηρος ή Ναυσικά Κέρκυρας	Ιόνια Νησιά
Καλόγηρος Εχινάδων (0,249) (φ)	Ιόνια Νησιά
Καλόγηρος Λέσβου	Νησιά ΒΑ Αιγαίου Πελάγους
Καλόγηρος Πολύαιγου	Κυκλάδες
Καλόγηρος Στυλίδας Φθιώτιδας	Νησιά Ανατ. Στερεάς Ελλάδας
Καλογριά : βλ. Κοτσίλες Σκύρου	Βόρειοι Σποράδες
Καλογριά : βλ. Σμέρνα Αγίου Όρους	Νησιά Μακεδονίας

Καλογριά Σιγγιτικού	Νησιά Μακεδονίας
Καλόλιμνος Καλύμνου (1,912) * (φ)	Δωδεκάνησα
Καλονήσι : βλ. Ζωοδόχος Πηγή Αλκυονίδων	Νησιά Κορινθιακού Κόλπου
Καλονήσι : βλ. Καρλονήσι(ον) Εχινάδων	Ιόνια Νησιά
Καλονήσι Ζακύνθου : άγνωστο ή ανύπαρκτο νησί που αναφέρεται στον κατάλογο της Ε.Σ.Υ.Ε. (Κ.Α. 21010404)	
Κάλτη : βλ. Μικρό Γλαρονήσι Καλύμνου	Δωδεκάνησα
Καλτσονήσι(ον) ή Καλκιονήσι ή Χαλκιονήσι Παξών (0,102)	Ιόνια Νησιά
Καλυδών ή Σπιναλόγκα ή Σπίνα Λόγκα Λασιθίου (0,100) **	Νησιά Κρήτης
Κάλυμνος (αρχ.) ή Κάλυμνα/Καλύμνη ή Κάλυδνα/Καλύδνη (αρχ.) (110,581) * (φ)	Δωδεκάνησα
Καμάκια ή Καϊμάκια Άρτας (Αμβρακικός)	Νησιά Δυτικής Ελλάδας
Καμήλες (2) Σκύρου	Βόρειοι Σποράδες
Καμηλονήσι : βλ. Χαμηλή Καρπάθου	Δωδεκάνησα
Καμίνι ή Καμινιού ή Άγιος Νικόλαος Ύδρας	Νησιά Μυρτώου Πελάγους
Καμπά Λούτσας Αττικής (Ν. Ευβοϊκός)	Νησιά Ανατ. Στερεάς Ελλάδας
Καμπάνα Λαγονησίου Σαρωνικού	Νησιά Μυρτώου Πελάγους
Καμπάνα Πάρου	Κυκλάδες
Καμπάνα Χανίων	Νησιά Κρήτης
Καμπρέρα : βλ. Σχίζα Οινουσών	Νησιά Θάλασσας Μεσσηνίας
Καμπριάν : βλ. Ξερόβραχος Περιστέρας	Βόρειοι Σποράδες
Κάμπριαν Χανίων	Νησιά Κρήτης
Κανάκια ή Κανακιανή Σαλαμίνας (0,150) (φ)	Νησιά Μυρτώου Πελάγους
Κανδελιούσσα ή Μαντόνα ή Κανδηλούσα ή Αντιλέγουσα ή Φάρος Νισύρου (1,364) (φ)	Δωδεκάνησα
Κάντια : βλ. Κρήτη	Νησιά Κρήτης
Καπαρέλλι : βλ. Περιστεραί Κέρκυρας	Ιόνια Νησιά
Κάπαρη : βλ. Μικρό Νησί Ζακύνθου	Ιόνια Νησιά
Κάπαρι Ερμιονίδας	Νησιά Μυρτώου Πελάγους
Καπάσα ή Κασάπες ή Τρυπητή Κέρκυρας	Ιόνια Νησιά
Καπέλλο(ν) Κοφινιδίων Κυθήρων	Νησιά Θάλασσας Κυθήρων
Καπιτίτας ή Ακαμάτης ή Στρογγυλή Γαυριονησίων Άνδρου	Κυκλάδες
Κάππαρη : βλ. Ψέριμος Καλύμνου	Δωδεκάνησα
Κάππαρη Χάλαβρων Λειψών	Δωδεκάνησα
Κάπρος (αρχ.) : βλ. Καυκανάς Στρυμονικού	Νησιά Θρακικού Πελάγους
Καρά Μήλου	Κυκλάδες
Καραβαλονήσι ή Καραβολονήσι Διαβατών Σύμης	Δωδεκάνησα
Καράβι ή Κόρες ή Ναυάγιο (2) Λασιθίου	Νησιά Κρήτης
Καράβι Διαποντίων	Ιόνια Νησιά
Καράβι Καραβονησίων Σοφράνων	Δωδεκάνησα
Καράβι Λακωνίας	Νησιά Θάλασσας Μεσσηνίας
Καράβι Στριμίγκη Σίφνου : βλ. Αλούρδου Καράβι	Κυκλάδες
Καράβια ή Καράβι (3)	Νησιά Μυρτώου Πελάγους
Καράβια ή Νησακούλια (2) Ζακύνθου	Ιόνια Νησιά
Καραβίδα : βλ. Καρβουνόνησος Κυθήρων	Νησιά Θάλασσας Κυθήρων
Καραβιός Χανίων	Νησιά Κρήτης
Καραβιού Ξυράφι ή Καραβιού Ξηράδι Έβρου (0,400)	Νησιά Θρακικού Πελάγους
Καράβολας Ρόδου	Δωδεκάνησα
Καραβονήσι : βλ. Πράσο(ν) Πόρτο Ράφτη Αττικής	Νησιά Ανατ. Στερεάς Ελλάδας
Καραβονήσια : βλ. Καΐκι & Καράβι Σοφράνων	Δωδεκάνησα
Καραβονήσια ή Καραβονήσι (4) Κυθήρων	Νησιά Θάλασσας Κυθήρων
Καραβόπετρα : βλ. Πετροκάραβο Σάμου	Νησιά ΒΑ Αιγαίου Πελάγους
Καραβόπετρα ή Κριός Χανίων	Νησιά Κρήτης
Καραβόπετρα Ηρακλείου	Νησιά Κρήτης
Καραβόπετρα Κυθήρων	Νησιά Θάλασσας Κυθήρων
Κάραβος Σικίνου	Κυκλάδες
Καράβοτρα : βλ. Πετροκάραβο Σάμου	Νησιά ΒΑ Αιγαίου Πελάγους
Καραβούγια : βλ. Καρβουνόνησος Κυθήρων	Νησιά Θάλασσας Κυθήρων
Καραθώνα : βλ. Ποντικονήσι	Νησιά Μυρτώου Πελάγους
Κάρβουνο Πούντας Οχθονιάς	Νησιά Ευβοίας
Καρβουνονήσι Πούντας Οχθονιάς	Νησιά Ευβοίας
Καρβουνόνησος ή Καραβούγια ή Καραβίδα Κυθήρων	Νησιά Θάλασσας Κυθήρων

Κάργα ή Λένα Χανίων	Νησιά Κρήτης
Καρδιώτισσα ή Λαγούσα & Λάγουσα (αρχ.) ή Αγία Κυριακή Σικίνου (1,430)	Κυκλάδες
Καρέλλι ή Αγίου Φιλίππου Σίφνου	Κυκλάδες
Καρκαλάς ή Θάνος Λήμνου	Νησιά ΒΑ Αιγαίου Πελάγους
Καρλονήσι(ον) ή Καλονήσι Εχινάδων (0,719)	Ιόνια Νησιά
Κάρνος : βλ. Κάλαμος Λευκάδας	Ιόνια Νησιά
Κάρος : βλ. Κέρος Κουφονησίων	Κυκλάδες
Καρόφυλλας ή Καρυόφυλλο ή Κόσκινο(ν) Κάσου	Δωδεκάνησα
Κάρπαθος & Κράπαθος (αρχ.) (300,152) * (φ)	Δωδεκάνησα
Καρτέλι Ύδρας	Νησιά Μυρτώου Πελάγους
Καρτζινονήσι : βλ. Αλώνι Σκύρου	Βόρειοι Σποράδες
Καρτσίνια Σιγρίου Λέσβου	Νησιά ΒΑ Αιγαίου Πελάγους
Κασάπες : βλ. Καπάσα Κέρκυρας	Ιόνια Νησιά
Κασέλλα ή Κασέλα ή Πορί Ελαφονήσου	Νησιά Θάλασσας Κυθήρων
Κασέλλες ή Κασέλες (3) Κιμώλου	Κυκλάδες
Κασένο : βλ. Σιδερίτης Λήμνου	Νησιά ΒΑ Αιγαίου Πελάγους
Κασίδης ή Κασίδα Σκοπέλου	Βόρειοι Σποράδες
Κασίδης ή Κασ(σ)ίδι Βουλιαγμένης Σαρωνικού	Νησιά Μυρτώου Πελάγους
Κασίδης Αντίκυρας	Νησιά Κορινθιακού Κόλπου
Κασίδης Σκάντζουρας	Βόρειοι Σποράδες
Κασονήσια ή Κάσιοι (αρχ.) ή Κάσια Κάσου : βλ. Αρμάθια - Βολάες - Καρόφυλλας - Λύτρα - Μακρονήσι - Ποντικονήσια - Ποριόνη (ή Περιονήσι)	Δωδεκάνησα
Κάσος (αρχ.) (66,419) * (φ)	Δωδεκάνησα
Κασ(σ)ονήσι ή Πρασονήσι Σάμου (0,111)	Νησιά ΒΑ Αιγαίου Πελάγους
Καστέλι : βλ. Σαλάγκι Κάτω Κουφονησίου	Κυκλάδες
Καστέλλι : βλ. Μπούρτζι(ον) Ναυπλίου	Νησιά Μυρτώου Πελάγους
Καστελλόριζο(ν) : βλ. Μεγίστη	Δωδεκάνησα
Καστός Λευκάδας (5,915) * (φ)	Ιόνια Νησιά
Καστρί : βλ. Κάστρο Κασσάνδρας	Νησιά Μακεδονίας
Καστρί : βλ. Φορτί Αιτωλ/νίας	Νησιά Δυτικής Ελλάδας
Καστρί ή Παλαιόκαστρο ή Άγιος Νικόλαος Κω	Δωδεκάνησα
Καστριά : βλ. Καστρονήσια Σκιάθου	Βόρειοι Σποράδες
Καστριά ή Καστρί Λήμνου	Νησιά ΒΑ Αιγαίου Πελάγους
Καστρινό Οθωνών	Ιόνια Νησιά
Κάστρο : βλ. Άγιος Νικόλαος Παξών	Ιόνια Νησιά
Κάστρο : βλ. Μπούρτζι Πόρου	Νησιά Μυρτώου Πελάγους
Κάστρο : βλ. Φορτί Αιτωλ/νίας	Νησιά Δυτικής Ελλάδας
Κάστρο ή Καστρί Κασσάνδρας	Νησιά Μακεδονίας
Κάστρο Άνδρου	Κυκλάδες
Καστρονήσια ή Καστριά (2) Σκιάθου	Βόρειοι Σποράδες
Κάστωρ Διβουνίων Καρπάθου (0,218)	Δωδεκάνησα
Καταβάθρα : βλ. Μεγαλονήσι Γαββαθά Λέσβου	Νησιά ΒΑ Αιγαίου Πελάγους
Κατεβατή Ρεθύμνου	Νησιά Κρήτης
Κάτεργα (2) Αντίπαξων	Ιόνια Νησιά
Κατεργάκι Λακωνικού	Νησιά Θάλασσας Κυθήρων
Κατεργάκια (2) Φούρνων	Νησιά ΒΑ Αιγαίου Πελάγους
Κατεργαρόπετρα ή Καταργόπετρα Χίου	Νησιά ΒΑ Αιγαίου Πελάγους
Κάτεργο ή Αγίου Ιωάννου ή Άσπρος Βράχος Σάμου	Νησιά ΒΑ Αιγαίου Πελάγους
Κάτεργο ή Ξώπετρες Λασιθίου	Νησιά Κρήτης
Κάτεργο Κιμώλου	Κυκλάδες
Κάτεργο Κυθήρων	Νησιά Θάλασσας Κυθήρων
Κάτεργο Ρόδου	Δωδεκάνησα
Κάτεργο(ν) Παξών	Ιόνια Νησιά
Κατονήσι : βλ. Κατωνήσι(ον) Χανίων	Νησιά Κρήτης
Κατραμονήσι : βλ. Υδρούσα Βούλας Σαρωνικού	Νησιά Μυρτώου Πελάγους
Κατραμονήσια : βλ. Μάρκελλου Σαρωνίδας	Νησιά Μυρτώου Πελάγους
Κατσαγάνι ή Γλάρος Αγαθονησίου	Δωδεκάνησα
Κατσαγρέλι ή Καζαγκρέλι ή Κατεργάρη(ς) Αστυπάλαιας	Δωδεκάνησα
Κατσίκα ή Κατσικούλα Σύρνας	Δωδεκάνησα
Κατσικάκι Σύρνας	Δωδεκάνησα

Κατσονήσι : βλ. Κατσωνήσι Θεσπρωτίας	Νησιά Δυτικής Ελλάδας
Κατσούλες (6) Κυθήρων	Νησιά Θάλασσας Κυθήρων
Κατσούλια (2) Μαντουδίου	Νησιά Ευβοίας
Κατσουνιού ή Νεφρί Λέβιθας	Δωδεκάνησα
Κατσούρμπο : βλ. Σκαρτσουμπονήσι Ιθάκης	Ιόνια Νησιά
Κατσώνης : βλ. Ναυάγιο(ν) Σύρνας	Δωδεκάνησα
Κατσωνήσι ή Κατσονήσι Θεσπρωτίας	Νησιά Δυτικής Ελλάδας
Κάτω Αντικέρι ή Δρίμα Αμοργού (1,050) *	Κυκλάδες
Κάτω Κουφονήσι(ον) Κουφονησίων (3,898) ** (φ)	Κυκλάδες
Κάτω Νησί : βλ. Ρευματονήσι Αντιπάρου	Κυκλάδες
Κάτω Νησί ή Κατονήσι Αντίψαρων (0,158)	Νησιά ΒΑ Αιγαίου Πελάγους
Κάτω Παλιούρι Άρτας (Αμβρακικός)	Νησιά Δυτικής Ελλάδας
Κάτω Πρασούδα Χάλκης	Δωδεκάνησα
Κάτω Ρεματιάρης ή Μεγάλος Ρεματιάρης ή Μεγάλη Ρεμματιά Δήλου	Κυκλάδες
Κάτω Φυρά ή Διπλό Αντιπάρου (0,492)	Κυκλάδες
Κατωνήσι(ον) ή Κατονήσι Χανίων	Νησιά Κρήτης
Καυκά ή Κάφακα Αντιτήλου	Δωδεκάνησα
Καυκαλίδα Ηλείας ** (φ)	Νησιά Δυτικής Ελλάδας
Καύκαλος Καρπάθου	Δωδεκάνησα
Καυκανάς ή Καύκανα ή Κάπρος (αρχ.) (Στρυμονικός) (φ)	Νησιά Θρακικού Πελάγους
Καψαρμίδι Λειψών	Δωδεκάνησα
Κέα ή Κέως (αρχ.) ή Τζιά (131,693) * (φ)	Κυκλάδες
Κεδρονήσι : βλ. Κεντρονήσι Πάτμου	Δωδεκάνησα
Κέδρος : βλ. Μικρός Ανθρωποφάγος Φούρνων	Νησιά ΒΑ Αιγαίου Πελάγους
Κελάδι Πάργας Πρέβεζας	Νησιά Δυτικής Ελλάδας
Κέλυφος ή Κέλτος ή Χελώνα ή Γκέλφω ή Γκόλφω Κασσάνδρας (0,780)	Μησιά Μακεδονίας
Κενέστα : βλ. Κινέστα Καραβιού Λακωνίας	Νησιά Θάλασσας Μεσσηνίας
Κεντρονήσι ή Κεδρονήσι ή Κούδρος Πάτμου	Δωδεκάνησα
Κέπα Πάργας Πρέβεζας	Νησιά Δυτικής Ελλάδας
Κέρας Χανίων	Νησιά Κρήτης
Κερί ή Κεριού Ζακύνθου	Ιόνια Νησιά
Κερί Λήμνου	Νησιά ΒΑ Αιγαίου Πελάγους
Κέρκυρα (αρχ.) ή Κορφοί ή Κορφές ή Σχερία/Σχερίη (αρχ.) (585,312) * (φ)	Ιόνια Νησιά
Κέρος (αρχ.) ή Κερία (αρχ.) ή Κάρος Κουφονησίων (15,042) **	Κυκλάδες
Κέρτης : βλ. Γκέρτης Χίου	Νησιά ΒΑ Αιγαίου Πελάγους
Κεσίρια ή Κισηριά ή Διαπόρι Φούρνων (0,662)	Νησιά ΒΑ Αιγαίου Πελάγους
Κεφάλα : βλ. Παξιμάδι Καρύστου	Νησιά Ευβοίας
Κεφαλή ή Κεφάλι Καβάλλων Λασιθίου	Νησιά Κρήτης
Κεφάλι (3) Λήμνου	Νησιά ΒΑ Αιγαίου Πελάγους
Κεφάλι Σκύρου	Βόρειοι Σποράδες
Κεφαλληνία (αρχ.) ή Κεφαλλονιά ή Σάμη & Σάμος (αρχ.) (734,014) * (φ)	Ιόνια Νησιά
Κέφαλος Αιτωλ/νίας (Αμβρακικός)	Νησιά Δυτικής Ελλάδας
Κέφαλος Βοϊών Λακωνίας	Νησιά Μυρτώου Πελάγους
Κέως (αρχ.) : βλ. Κέα ή Τζιά	Κυκλάδες
Κιβωτός ή Κιβωτού ή Παναγία ή Πλατονήσι Ύδρας	Νησιά Μυρτώου Πελάγους
Κίκινθος ή Άγιος Νικόλαος Αμαλιάπολης (Παγασητικός)	Νησιά Θεσσαλίας
Κικρή : βλ. Αλόν(ν)ησος Αγκιστρίου	Νησιά Μυρτώου Πελάγους
Κικύνηθος (αρχ.) : βλ. Παλαιό(ν) Τρικέρι(ον) ή Παλαιό Τρίκερι	Νησιά Θεσσαλίας
Κίλανδρο : βλ. Χέλανδρου Άνδρου	Κυκλάδες
Κίμινα Θηρασίας	Κυκλάδες
Κίμωλος (αρχ.) ή Εχινούσα ή Αρτζεντέρα (37,426) * (φ)	Κυκλάδες
Κίναρα ή Κίνυρα : βλ. Κοίνυρα Θάσου	Νησιά Θρακικού Πελάγους
Κίναρος Λέρου (4,577) *	Δωδεκάνησα
Κινέστα ή Κενέστα Καραβιού Λακωνίας	Νησιά Θάλασσας Μεσσηνίας
Κιόνι Ικαρίας	Νησιά ΒΑ Αιγαίου Πελάγους
Κιριαμάντι : βλ. Κυριαμάδι Λασιθίου	Νησιά Κρήτης
Κίρκη Πόρτο Ράφτη (Ν. Ευβοϊκός)	Νησιά Ανατ. Στερεάς Ελλάδας
Κίσηρι ή Κίσηροι Αμοργού	Κυκλάδες
Κιτριανή ή Κιτριανί ή Κυπριανή Σίφνου (0,937)	Κυκλάδες
Κλαρονήσι Κεφαλλονιάς	Ιόνια Νησιά
Κλαύδος (αρχ.) : βλ. Γαύδος Χανίων	Νησιά Κρήτης

Κλειδού : βλ. Λεδού Διαπορίων	Νησιά Μυρτώου Πελάγους
Κλειδούρα Σχοινούσας	Κυκλάδες
Κλείσοβα Αιτωλ/νίας (λ/θ Κλείσοβας) **	Νησιά Δυτικής Ελλάδας
Κλεφτονήσια Νάξου	Κυκλάδες
Κλήμα : βλ. Γλαστρί Χίου	Νησιά ΒΑ Αιγαίου Πελάγους
Κληματονήσια ή Κλήμα ή Κλίμα (2) Κιμώλου	Κυκλάδες
Κλώσσα : βλ. Μικρή Ακραδιά Μήλου	Κυκλάδες
Κοθρός : βλ. Κύθρος Μεγανησίου	Ιόνια Νησιά
Κοιλάδια ή Κοιλάδα : βλ. Κορωνίς Κρανιδίου Αργολικού	Νησιά Μυρτώου Πελάγους
Κοίλη ή Χιλή ή Χηλή ή Μεγάλη Νήσος Κύμης (0,182)	Νησιά Ευβοίας
Κοίλιαρη Αιτωλ/νίας (λ/θ Θολής)	Νησιά Δυτικής Ελλάδας
Κοιμητήρι ή Τσιμηντήρι ή Τσοιμηντήρι Αντιπάρου	Κυκλάδες
Κοίνυρα ή Κίναρα ή Κίνυρα Θάσου (0,356)*	Νησιά Θρακικού Πελάγους
Κόκκινα Βράχια (8) Ρεθύμνου	Νησιά Κρήτης
Κόκκινη Πέτρα : βλ. Μουλά Πέτρα Χίου	Νησιά ΒΑ Αιγαίου Πελάγους
Κοκκινονήσι ή Βράχος Αλοννήσου	Βόρειοι Σποράδες
Κοκκινονήσι ή Μυτάκι Αντίψαρων	Νησιά ΒΑ Αιγαίου Πελάγους
Κοκκινονήσι Ψαρών	Νησιά ΒΑ Αιγαίου Πελάγους
Κοκκινονήσια Λούτσας Αττικής (Ν. Ευβοϊκός) **	Νησιά Ανατ. Στερεάς Ελλάδας
Κοκκινονήσια Χίου : βλ. Άγιος Στέφανος - Μικρό Νησάκι - Πελαγόνησος	Νησιά ΒΑ Αιγαίου Πελάγους
Κόκκινος Τούρλος Αντιπάρου	Κυκλάδες
Κολιβίρι : βλ. Κολόβρι Κέρκυρας	Ιόνια Νησιά
Κολίμπια Πέτρα : βλ. Κολύμπια Χίου	Νησιά ΒΑ Αιγαίου Πελάγους
Κολιός	Νησιά Θάλασσας Μεσσηνίας
Κολιός Ψαρών	Νησιά ΒΑ Αιγαίου Πελάγους
Κόλοβο : βλ. Πασ(σ)άντασι Χαλκίδας	Νησιά Ευβοίας
Κολόβρι ή Κολυβρί ή Κολιβίρι Κέρκυρας	Ιόνια Νησιά
Κολοκυθάς ή Κολοκυθιά ή Αυγό ή Γλαρονήσι Λασιθίου (0,144)	Νησιά Κρήτης
Κολοκύθι Ερέτριας Ν. Ευβοϊκού	Νησιά Ευβοίας
Κολομπάρο ή Κολόμπαρο Κασσάνδρας	Νησιά Μακεδονίας
Κολούρα : βλ. Κουλούρα Λειψών	Δωδεκάνησα
Κολόφωνας ή Κολοφώνας Χάλκης	Δωδεκάνησα
Κολόφωνος ή Κολόφωνο(ν) ή Κολόφωνας Κάσου	Δωδεκάνησα
Κολυβρί : βλ. Κολόβρι Κέρκυρας	Ιόνια Νησιά
Κολύμπια ή ή Κολίμπια Πέτρα ή Μαυριλόπη Χίου	Νησιά ΒΑ Αιγαίου Πελάγους
Κολώνες Δραγονάρας Λασιθίου	Νησιά Κρήτης
Κομάνου ή Κομανού ή Κουμανού : βλ. Νησί Χίου	Νησιά ΒΑ Αιγαίου Πελάγους
Κομάνου Πέτρα ή Κομανού Πέτρα Χίου	Νησιά ΒΑ Αιγαίου Πελάγους
Κόμαρο(ς) : βλ. Κούμαρος Αρκών	Δωδεκάνησα
Κόμμα Αιτωλ/νίας (λ/θ Μεσολογγίου) **	Νησιά Δυτικής Ελλάδος
Κομμένο ή Στίφτη ή Στίφτι Σύρου	Κυκλάδες
Κομμένο ή Φουστανοπήδημα Κέρκυρας	Ιόνια Νησιά
Κομπί(ον) ή Κόμπι ή Κουμπί Λήμνου ** (φ) (ενώνεται με την ξηρά)	Νησιά ΒΑ Αιγαίου Πελάγους
Κόνιδα ή Κουνίδια ή Κουνίθια Λασιθίου (φ)	Νησιά Κρήτης
Κονίδια : βλ. Κουνίδι Μήλου	Κυκλάδες
Κοντογιώργη Μεθάνων	Νησιά Μυρτώου Πελάγους
Κοντονήσια Κάτω Κουφονησίου	Κυκλάδες
Κοντυλονήσια (3) Κέρκυρας	Ιόνια Νησιά
Κόπανοι : βλ. Τομαρονήσια ή Τοκμάκια Λέσβου	Νησιά ΒΑ Αιγαίου Πελάγους
Κοπριές ή Κοπριά ή Πρασούρα Κουφονησίου (0,145) (φ)	Κυκλάδες
Κόρακας ή Κορακονήσι Ηλείας	Νησιά Δυτικής Ελλάδας
Κόρακας ή Κορακονήσι Σκάντζουρας (0,120)	Βόρειοι Σποράδες
Κόρακας Κορακονησίων Κρανιδίου Αργολίδας (0,100)	Νησιά Μυρτώου Πελάγους
Κοράκι Κορνενησίων Βοϊών Λακωνίας	Νησιά Μυρτώου Πελάγους
Κοράκια ή Κορακονήσια Κρανιδίου Αργολίδας	Νησιά Μυρτώου Πελάγους
Κορακονήσι : βλ. Κόρακας Ηλείας	Νησιά Δυτικής Ελλάδας
Κορακονήσι : βλ. Κόρακας Σκάντζουρας	Βόρειοι Σποράδες
Κορακονήσι Ζακύνθου	Ιόνια Νησιά
Κορακονήσια ή Κορακόνησα Αμβρακικού : βλ. Άγιος Αντώνιος - Βισβάρα - Βλάχος - Βούβαλος - Διαπόρι(ον) - Νησοπούλα	Νησιά Δυτικής Ελλάδας
Κορασσίαι (αρχ.) : βλ. Φούρνοι	Νησιά ΒΑ Αιγαίου Πελάγους

Κορδελιάρης Λαγουσών	Νησιά Μυρτώου Πελάγους
Κορέλι ή Κοχλί Λειψών	Δωδεκάνησα
Κόρες : βλ. Καράβι Λασιθίου	Νησιά Κρήτης
Κόρμπι Σπετσών	Νησιά Μυρτώου Πελάγους
Κορνάροι ή Κορνάδες (2) Κυθήρων	Νησιά Θάλασσας Κυθήρων
Κορνενήσια ή Κουρνονήσια : βλ. Γύπος - Κοράκι - (κ.ά. 3) Βοϊών Λακωνίας	Νησιά Μυρτώου Πελάγους
Κορνιαχτή ή Μόνος Φούρνων	Νησιά ΒΑ Αιγαίου Πελάγους
Κορόνες (3) Κεφαλλονιάς	Ιόνια Νησιά
Κορτιανός : άγνωστη ονομασία που έχει αναφερθεί στον Τύπο για ιδιωτικό νησί στα Κουφονήσια Κυκλάδων (Κοπριές;)	
Κορωνησία : βλ. Πέρα Νησί Κορωνησίας (Αμβρακικός)	Νησιά Δυτικής Ελλάδας
Κορφοί ή Κορφές : βλ. Κέρκυρα	Ιόνια Νησιά
Κορώνη ή Κορώνης Αττικής (Ν. Ευβοϊκός)	Νησιά Ανατ. Στερεάς Ελλάδας
Κορωνήσι ή Κορονήσι Τολού Αργολίδας	Νησιά Μυρτώου Πελάγους
Κορωνίς ή Κοιλάδια ή Κοιλάδα Κρανιδίου Αργολίδας (0,235) *	Νησιά Μυρτώου Πελάγους
Κόσκινο(ν) : βλ. Καρόφυλλας Κάσου	Δωδεκάνησα
Κόστα Κρανιδίου Αργολίδας	Νησιά Μυρτώου Πελάγους
Κοτρώνι Αγίου Ευστρατίου	Νησιά ΒΑ Αιγαίου Πελάγους
Κοτρώνι Ηρακλείου	Νησιά Κρήτης
Κοτρώνι Ικαρίας	Νησιά ΒΑ Αιγαίου Πελάγους
Κοτρώνι Οινουσσών	Νησιά ΒΑ Αιγαίου Πελάγους
Κοτρώνια : βλ. Μυζήθρες Ζακύνθου	Ιόνια Νησιά
Κοτρώνια Λέσβου	Νησιά ΒΑ Αιγαίου Πελάγους
Κοτρώνια (3) Σαμοθράκης	Νησιά Θρακικού Πελάγους
Κότσα : βλ. Κώτσα Καβάλας	Νησιά Θρακικού Πελάγους
Κότσικας ή Πέτρα Ζάνγκα Σάμου	Νησιά ΒΑ Αιγαίου Πελάγους
Κοτσίλες ή Κοτσούλι ή Καλογριά Σκύρου	Βόρειοι Σποράδες
Κουβέλι(ον) ή Κουνέλι Βοιωτίας (0,143)	Νησιά Κορινθιακού Κόλπου
Κουδούνια (4) Λαγονησίου Σαρωνικού	Νησιά Μυρτώου Πελάγους
Κούδρος : βλ. Κεντρονήσι Πάτμου	Δωδεκάνησα
Κουκκίστρα ή Μποθυρίτσα ή Παραθερίστα Αλμυροποτάμου Ν. Ευβοϊκού	Νησιά Ευβοίας
Κουκκονήσι ή Ισπαθό Λήμνου	Νησιά ΒΑ Αιγαίου Πελάγους
Κούκος : βλ. Θεοδωροπούλα Χανίων	Νησιά Κρήτης
Κούκουλο : βλ. Οικονόμου Πάρου	Κυκλάδες
Κουκουνίτσα ή Κουκουβίτσα Αιτωλ/νίας (Αμβρακικός)	Νησιά Δυτικής Ελλάδας
Κουλουνδρός ή Κούλουντρος Σύμης (0,158) (φ)	Δωδεκάνησα
Κουλούρα ή Χελωνάκι ή Νησακούλι Μεθώνης	Νησιά Θάλασσας Μεσσηνίας
Κουλούρα (2) Λειψών	Δωδεκάνησα
Κούλουρη : βλ. Σαλαμίνα	Νησιά Μυρτώου Πελάγους
Κούλουρη ή Κουλούρι Σκύρου (0,290)	Βόρειοι Σποράδες
Κουλτσού ή Βραχάκι (3) Αγίου Όρους	Νησιά Θρακικού Πελάγους
Κουμανού : βλ. Νησί Χίου	Νησιά ΒΑ Αιγαίου Πελάγους
Κούμαρος ή Κόμαρος Αρκών	Δωδεκάνησα
Κούμελη : βλ. Χαμηλή Λασιθίου	Νησιά Κρήτης
Κουμουνδούρου : βλ. Σταλίς Φαλήρου	Νησιά Μυρτώου Πελάγους
Κουμπαρονήσι Ίου	Κυκλάδες
Κουμπί : βλ. Κομπί(ον) Λήμνου	Νησιά ΒΑ Αιγαίου Πελάγους
Κουμπί : βλ. Στρογγυλό Κυρά Παναγιάς	Βόρειοι Σποράδες
Κουμπί ή Πίθοι (2) Χίου	Νησιά ΒΑ Αιγαίου Πελάγους
Κουνέλι : βλ. Κουβέλι(ον) Βοιωτίας	Νησιά Κορινθιακού Κόλπου
Κουνέλι : βλ. Μακρονήσι(ον) Αρκών	Δωδεκάνησα
Κουνέλι : βλ. Μεγάλο Κουνέλι - Μικρό Κουνέλι Στύρων	Νησιά Ευβοίας
Κουνέλι : βλ. Χαμηλή Λασιθίου	Νησιά Κρήτης
Κουνέλια : βλ. Κουνελονήσι Αγαθονησίου	Δωδεκάνησα
Κουνέλι(ον) : βλ. Κουνελονήσι Αγαθονησίου	Δωδεκάνησα
Κουνέλι(ον) : βλ. Μακροπούλα Εχινάδων Ιθάκης	Ιόνια Νησιά
Κουνελονήσι : βλ. Νησί ή Λέων Χανίων	Νησιά Κρήτης
Κουνελονήσι ή Κακαράγκος ή Κουνέλια ή Κουνέλι(ον) Αγαθονησίου (0,230)	Δωδεκάνησα
Κουνελονήσι Ρήνειας	Κυκλάδες
Κουνίδι ή Κονίδια Μήλου	Κυκλάδες
Κουνίδια ή Κουνίθια : βλ. Κόνιδα Λασιθίου	Νησιά Κρήτης

Κούνουπας ή Αγία Δύναμη Χίου	Νησιά ΒΑ Αιγαίου Πελάγους
Κουνουπέλ(λ)ι Ηλείας	Νησιά Δυτικής Ελλάδας
Κουνούπι ή Τηγάνι Κρανιδίου Αργολίδας	Νησιά Μυρτώου Πελάγους
Κουνούπια (3) Κρανιδίου Αργολίδας	Νησιά Μυρτώου Πελάγους
Κουνούποι ή Κουνούπες ή Κουνούπια Αστυπάλαιας (1,456) **	Δωδεκάνησα
Κούντουρο ή Καλογεράκι Ύδρας	Νησιά Μυρτώου Πελάγους
Κουπάκι : βλ. Ψαθονήσι Αρκών	Δωδεκάνησα
Κουρμουλούδες ή Μπενίσης (2) Υψηλής Αίγινας	Νησιά Μυρτώου Πελάγους
Κουρνονήσι Πάρου	Κυκλάδες
Κουρνονήσια : βλ. Κορνενήσια Βοϊών Λακωνίας	Νησιά Μυρτώου Πελάγους
Κουρούκια Κάσου : βλ. Μεγάλο & Μικρό Κουρούκι	Δωδεκάνησα
Κουρούκια ή Κούρικα ή Κουράκια (2) Κάσου	Δωδεκάνησα
Κουρσάροι : βλ. Νησάκια Χανίων	Νησιά Κρήτης
Κούτρα Λέσβου	Νησιά ΒΑ Αιγαίου Πελάγους
Κουτρί (σκόπελος) Χανίων	Νησιά Κρήτης
Κουτσομύτης ή Κουτσομύτι Αστυπάλαιας (0,470)	Δωδεκάνησα
Κουτσουλιά ή Ζαργάνα Αντίψαρων	Νησιά ΒΑ Αιγαίου Πελάγους
Κουτσουλιά Σύρου	Κυκλάδες
Κουτσούμι ή Κουτσίμι Αστυπάλαιας	Δωδεκάνησα
Κούτσουμπας : βλ. Σίδερο Λασιθίου	Νησιά Κρήτης
Κουτσούμπας ή Κουτσουμπόρα Μεγίστης	Δωδεκάνησα
Κουτσουμπόπουλα : βλ. Πινάκλ Λασιθίου	Νησιά Κρήτης
Κουτσούμπος ή Κουτσπουμπού : βλ. Ποριόνη Κάσου	Δωδεκάνησα
Κουτσουμπρί : βλ. Ποριόνη Κάσου	Δωδεκάνησα
Κουτσούνες (Άρης - Τσαμαδός) Σφακτηρίας	Νησιά Θάλασσας Μεσσηνίας
Κουφό(ν) Κοφινιδίων Κυθήρων	Νησιά Θάλασσας Κυθήρων
Κουφονήσια : βλ. Γλαρονήσι - Κάτω Κουφονήσι(ον) - Κοπριές - Κουφονήσι(ον)	Κυκλάδες
Κουφονήσι(ον) ή Άνω Κουφονήσι ή Φακούσα (5,770) * (φ)	Κυκλάδες
Κουφονήσι(ον) ή Λεύκη ή Λευκή Λασιθίου (4,167) **	Νησιά Κρήτης
Κόφα ή Κοφινάς Ικαρίας (φ)	Νησιά ΒΑ Αιγαίου Πελάγους
Κοφινίδια ή Κουφονήσια : βλ. Καπέλλο(ν) - Κουφό(ν)	Νησιά Θάλασσας Κυθήρων
Κοφτό Αγίου Ευστρατίου	Νησιά ΒΑ Αιγαίου Πελάγους
Κοφτό Σαμοθράκης	Νησιά Θρακικού Πελάγους
Κόχη ή Πλάκα Σάμου	Νησιά ΒΑ Αιγαίου Πελάγους
Κοχλί : βλ. Κορέλι Λειψών	Δωδεκάνησα
Κοχούλα : βλ. Σκόγιο Αντίψαρων	Νησιά ΒΑ Αιγαίου Πελάγους
Κοχύλι Κουφονησίου	Κυκλάδες
Κοχύλι Λασιθίου	Νησιά Κρήτης
Κραβιά ή Κράβι ή Γραβιά Κέρκυρας	Ιόνια Νησιά
Κραμβονήσι ή Γραμπονήσι(ον) ή Άτιμο Αμοργού (0,164)	Κυκλάδες
Κράμζα : βλ. Γραμμέζα Γιούρων	Βόρειοι Σποράδες
Κραμπούσα : βλ. Γραμβούσσα Θάσου	Νησιά Θρακικού Πελάγους
Κρανάη (αρχ.) : βλ. Μακρόνησος Κέας	Κυκλάδες
Κρανάη (αρχ.) ή Κρενάλη ή Ελένη (αρχ.) ή Μαραθονήσι ή Μάραθο Γυθείου (ενώνεται με την ξηρά) (φ)	Νησιά Θάλασσας Κυθήρων
Κρασονήσι Πάτμου	Δωδεκάνησα
Κράπαθος : βλ. Κάρπαθος	Δωδεκάνησα
Κρεββάτι ή Κρεββάτια ή Κριάττι Χάλκης	Δωδεκάνησα
Κρεββατιό ή Ερηνιές ή Ειρήνης Ψερίμου	Δωδεκάνησα
Κρέουσα : βλ. Ψείρα Λασιθίου	Νησιά Κρήτης
Κρήτη (αρχ.) (8.261,183) * (φ)	Νησιά Κρήτης
Κρητικό ή Πέτρα Ικαρίας	Νησιά ΒΑ Αιγαίου Πελάγους
Κριάττι ή Κρεββάτι ή Κρεββάτια Χάλκης	Δωδεκάνησα
Κριός : βλ. Καραβόπετρα Χανίων	Νησιά Κρήτης
Κρομμύδι ή Κρομμύδα Μυκόνου	Κυκλάδες
Κρύψις ή Κρυψίδα ή Κρίσπη : βλ. Μακρονήσι Πάρου	Κυκλάδες
Κταπόδια : βλ. Χταπόδια Μυκόνου	Κυκλάδες
Κτένι : βλ. Παξιμάδι Μήλου	Κυκλάδες
Κτένι : βλ. Χτενιές Ρόδου	Δωδεκάνησα
Κτένι Πάρου	Κυκλάδες
Κτένια ή Πετρινός Μήλου	Κυκλάδες

Κτένια ή Χτένια (3) Αστυπάλαιας	Δωδεκάνησα
Κτυπονήσι(ον) ή Γραμμούσα ή Γάϊδαρος ή Γαϊδουρόνησος ή Άγιος Νικόλαος (Β. Ευβοϊκός) (0,249)	Νησιά Ανατ. Στερεάς Ελλάδας
Κύδωνας ή Κυδωνάς Λέσβου	Νησιά ΒΑ Αιγαίου Πελάγους
Κυδώνι Αντιπάρου	Κυκλάδες
Κυδώνια ή Κυδώνα : βλ. Βενιζέλος Λέσβου	Νησιά ΒΑ Αιγαίου Πελάγους
Κύθηρα (αρχ.) ή Τσιρίγο ή Πορφυρούσα (277,746) * (φ)	Νησιά Θάλασσας Κυθήρων
Κύθνος (αρχ.) ή Θερμιά ή Δρυωπίς (αρχ.) ή Οφιούσα (αρχ.) (99,432) * (φ)	Κυκλάδες
Κύθρος ή Κοθρός Μεγανησίου (0,814)	Ιόνια Νησιά

Κυκλάδες (αρχ.) : σύμπλεγμα νησιών, νησίδων, βραχονησίδων και βράχων (2.291) στο νότιο τμήμα του Αιγαίου Πελάγους. Από το 1204 τουλάχιστον μέχρι και το 19ο αι. αναφέρονταν ως Δωδεκάνησα ή Δωδεκάνησος.

Κύκνος : βλ. Νικολονήσι Λασιθίου	Νησιά Κρήτης
Κύκνος Κυπαρισσίου Λακωνίας	Νησιά Μυρτώου Πελάγους
Κύμα : βλ. Γαϊδουρόνησο Κυθήρων	Νησιά Θάλασσας Κυθήρων
Κύμη ή Κύμω ή Κύμο : βλ. Χαμηλή Λασιθίου	Νησιά Κρήτης
Κυονήσια ή Κύο : βλ. Πρασονήσια Οινουσσών	Νησιά ΒΑ Αιγαίου Πελάγους
Κυπριανή : βλ. Κιτριανή Σίφνου	Κυκλάδες
Κυρά Αγκιστρίου (1,049)	Νησιά Μυρτώου Πελάγους
Κυρά Παναγιά ή Πελαγονήσι ή Πέλαγος Αλοννήσου (24,973) *	Βόρειοι Σποράδες
Κυράδες (Μεγάλη & Μικρή Κυρά) ή Μυρμήγκια ή Φαρμακούσες (2) Ελευσίνας (ενώνονται με την ξηρά)	Νησιά Μυρτώου Πελάγους
Κυριαμάδι ή Κιριαμάντι Λασιθίου (φ)	Νησιά Κρήτης
Κως (αρχ.) ή Μεροπίς (αρχ.) (287,611) * (φ)	Δωδεκάνησα
Κώτσα ή Κότσα Καβάλας	Νησιά Θρακικού Πελάγους
Λαγονήσι : βλ. Αρσίδα Αναβύσσου Αττικής	Νησιά Μυρτώου Πελάγους
Λαγονήσι : βλ. Μακρόνησος Λαγουσών	Νησιά Μυρτώου Πελάγους
Λαγονήσι : βλ. Νησάκι Κέας	Κυκλάδες
Λαγονήσι ή Γάϊδαρος Γαυριονησίων Άνδρου	Κυκλάδες
Λαγονήσι Λάρυμνας Φθιώτιδας	Νησιά Ανατ. Στερεάς Ελλάδας
Λαγονήσι Φωκίδας	Νησιά Κορινθιακού Κόλπου
Λαγόνησος ή Λαγούσα : βλ. Ελεούσα Λαγουσών	Νησιά Μυρτώου Πελάγους
Λαγούβαρδος ή Πορέτι Αντικυθήρων	Νησιά Θάλασσας Κυθήρων
Λαγούδια ή Λαγουδόνησα ή Λαγουδονήσια (2) Κέρκυρας (φ)	Ιόνια Νησιά
Λαγούσα & Λάγουσα (αρχ.) : βλ. Καρδιώτισσα Σικίνου	Κυκλάδες
Λαγούσα ή Λαγόνησος : βλ. Ελεούσα Λαγουσών	Νησιά Μυρτώου Πελάγους
Λαγουσάκι : βλ. Παναγίτσα Λαγουσών	Νησιά Μυρτώου Πελάγους
Λαγοφυτονήσια Σκάντζουρας : βλ. Κασίδης - Λαχανού - Πολεμικά	Βόρειοι Σποράδες
Λαδόξερα : βλ. Ζουράφα Έβρου	Νησιά Θρακικού Πελάγους
Λαζαρέτα ή Λαζαρέτο Πόρου	Νησιά Μυρτώου Πελάγους
Λαζαρέτο ή Σωτήρος ή Λοιμοκαθαρτήριο Ιθάκης (φ)	Ιόνια Νησιά
Λαζαρέττα ή Λαζαρέττο ή Νεράϊδα Χανίων	Νησιά Κρήτης
Λαζαρέττο(ν) ή Γούβινο ή Γκούβινο ή Γκούβιμο(ν) Κέρκυρας	Ιόνια Νησιά
Λαζαρονήσι Μυκόνου	Κυκλάδες
Λάζαρος ή Συρτή Κέρου	Κυκλάδες
Λαθουράδα Λαγονησίου Σαρωνικού	Νησιά Μυρτώου Πελάγους
Λαιμός ή Δραγονέρα ή Τραγονέρα Μεγίστης	Δωδεκάνησα
Λαϊνάς : βλ. Πελέκουσα Τήλου	Δωδεκάνησα
Λαϊόνα ή Λατόνα ή Λητώ Βάρης Αττικής	Νησιά Μυρτώου Πελάγους
Λακκονήσι ή Μπούβες Σκύρου	Βόρειοι Σποράδες
Λακκονήσια Σκύρου : βλ. Αγίου Θωμά - Θάλεια(ς)	Βόρειοι Σποράδες
Λακονήσι Γαύδου Χανίων	Νησιά Κρήτης
Λαμπάδο : βλ. Μυζήθρες Ζακύνθου	Ιόνια Νησιά
Λαμπερούσα ή Λαμπρούσα ή Λεμπερούσα Πεταλιών Ν. Ευβοϊκού (0,332)	Νησιά Ευβοίας
Λαμπρινός ή Λαμπρινή Εχινάδων (0,352)	Ιόνια Νησιά
Λανάδο ή Λακάδο : βλ. Νάτα Σύρου	Κυκλάδες
Λαούσες ή Λαγούσες Σαρωνικού : βλ. Γάϊδαρος - Ελεούσα - Κορδελιάρης - Μακρόνησος - Παναγίτσα	Νησιά Μυρτώου Πελάγους
Λάπαθου Βράχια Χίου	Νησιά ΒΑ Αιγαίου Πελάγους

Λάρος : βλ. Γλάρος Κίναρου	Δωδεκάνησα
Λάρος Νάξου	Κυκλάδες
Λατόνα : βλ. Λαϊόνα Βάρης Αττικής	Νησιά Μυρτώου Πελάγους
Λάφια : βλ. Ελάφι ή Ελαφονήσι Ν. Ευβοϊκού	Νησιά Ευβοίας
Λαφονήσι ή Λαφόνησος : βλ. Ελαφόνησος Χανίων	Νησιά Κρήτης
Λαχανού Σκάντζουρας	Βόρειοι Σποράδες
Λέβιθα ή Λέβινθος (αρχ.) Λέρου (9,121) * (φ)	Δωδεκάνησα
Λεδού ή Κλειδού ή Λιθού Διαπορίων	Νησιά Μυρτώου Πελάγους
Λειοί : βλ. Αντικύθηρα	Νησιά Θάλασσας Κυθήρων
Λειψοί ή Λειψώ (15,842) * (φ)	Δωδεκάνησα
Λειψοκουτάλα : βλ. Ψυττάλεια	Νησιά Μυρτώου Πελάγους
Λειψώ Διαποντίων	Ιόνια Νησιά
Λεμόνι Πόρου	Νησιά Μυρτώου Πελάγους
Λεμπερούσα : βλ. Λαμπερούσα Πεταλιών	Νησιά Ευβοίας
Λένα : βλ. Κάργα Χανίων	Νησιά Κρήτης
Λεξανδρή : βλ. Αλέξανδρος Ύδρας	Νησιά Μυρτώου Πελάγους
Λεπτό Νησί ή Λεπτονήσι ή Έλλη Ελαφονήσου	Νησιά Θάλασσας Κυθήρων
Λέρικο ή Βελόνα Λέρου	Δωδεκάνησα
Λέρος (αρχ.) (54,052) * (φ)	Δωδεκάνησα
Λέρος (αρχ.) ή Νέρα ή Νερά Σαλαμίνας (0,463) (φ)	Νησιά Μυρτώου Πελάγους
Λέσβος (αρχ.) ή Μυτιλήνη (αρχ.) (1.635,998) * (φ)	Νησιά ΒΑ Αιγαίου Πελάγους
Λευκάς (αρχ.) ή Λευκάδα ή Αγία Μαύρα (301,106) * (φ)	Ιόνια Νησιά
Λευκασία : βλ. Δερακώτος Βερδουγίων Αττικής	Νησιά Ανατ. Στερεάς Ελλάδας
Λεύκη ή Λευκή : βλ. Κουφονήσι(ον) Λασιθίου	Νησιά Κρήτης
Λευκονήσια (3) Βασιλικών	Νησιά Ευβοίας
Λεχούσα ή Λυκόρ(ρ)εμα ή Λυκουρίνα Περιστέρας (0,620)	Βόρειοι Σποράδες
Λέων : βλ. Νησί Σούδας Χανίων	Νησιά Κρήτης
Λήδα Ηρακλείου	Νησιά Κρήτης
Λήδα Κυθήρων	Νησιά Θάλασσας Κυθήρων
Λήμνος (αρχ.) (476,288) * (φ)	Νησιά ΒΑ Αιγαίου Πελάγους
Λησμονή : βλ. Πρασολόγος Λέσβου	Νησιά ΒΑ Αιγαίου Πελάγους
Λητώ : βλ. Λαϊόνα Βάρης	Νησιά Μυρτώου Πελάγους
Λιάδια (3) Λέρου	Δωδεκάνησα
Λιάδια : βλ. Μεγάλο & Μικρό Λιάδι	Δωδεκάνησα
Λιακώνι ή Λιαπώνι Κέρκυρας	Ιόνια Νησιά
Λιγάρι : βλ. Ασπρονήσι(ον) Σχοινούσας	Κυκλάδες
Λιγεία : βλ. Ξεροπούλα Βερδουγίων Αττικής	Νησιά Ανατ. Στερεάς Ελλάδας
Λιγκιό ή Λίγκια ή Λυγιά ή Συκιά Ψερίμου	Δωδεκάνησα
Λιγνό ή Λιγνονήσι ή Γλυνό ή Γλινονήσι Αστυπάλαιας (0,235)	Δωδεκάνησα
Λιθάρι ή Γλαρονήσι ή Γλάρος Κύμης	Νησιά Ευβοίας
Λιθάρι ή Γλαρονήσι Σκύρου	Βόρειοι Σποράδες
Λιθάρι ή Τζουάνα Παξών	Ιόνια Νησιά
Λιθάρι Ικαρίας	Νησιά ΒΑ Αιγαίου Πελάγους
Λιθάρι Λέσβου	Νησιά ΒΑ Αιγαίου Πελάγους
Λιθάρι Πάργας Πρέβεζας	Νησιά Δυτικής Ελλάδας
Λιθάρι Σάμου	Νησιά ΒΑ Αιγαίου Πελάγους
Λιθάρια (5) Παξών	Ιόνια Νησιά
Λιθάρια Χανίων	Νησιά Κρήτης
Λιθού : βλ. Λεδού Διαπορίων	Νησιά Μυρτώου Πελάγους
Λιμενόπετρα ή Πέταλο Φούρνων	Νησιά ΒΑ Αιγαίου Πελάγους
Λιμιόνιζα ή Λιμνιόνιζα Ύδρας	Νησιά Μυρτώου Πελάγους

Λιμναία νησιά : βλ. Άγιος Αχίλλειος Πρεσπών - Βιδρονήσι Πρεσπών - Νησάκι Άρνισσας Βεγορίτιδας - Νησί Ιωαννίνων - Νιάγκα Ταυρωπού ή Πλαστήρα - Σπανούρα Πόγκα Τ.Λ. Πηγών Αώου - Τσούμα Μπάρμπα Τ.Λ. Πηγών Αώου - Τσούμα Οξυά Τ.Λ. Πηγών Αώου - Τσούμες (2) Τ.Λ. Πηγών Αώου

Λιμνιά ή Λοιμνιά : βλ. Μεγάλο & Μικρό Λιμνί Καλύμνου	Δωδεκάνησα
Λιμνιόνιζα : βλ. Λιμιόνιζα Ύδρας	Νησιά Μυρτώου Πελάγους
Λιμπουνιάρης Φολέγανδρου	Κυκλάδες
Λίνα Κεφαλλονιάς	Ιόνια Νησιά
Λιοδρόμια : βλ. Αλόννησος	Βόρειοι Σποράδες

Λιοντάρι : βλ. Μόδι Πόρου	Νησιά Μυρτώου Πελάγους
Λίρα ή Λύρα Λειψών	Δωδεκάνησα
Λιχάδες (αρχ.) ή Λιθάδες ή Λιχαδονήσια : βλ. Βάγια - Μικρή Στρογγυλή - Μονολιά - Ποντικονήσι - Στενό - Στρογγυλή - κ.ά. ανώνυμα	Νησιά Ευβοίας
Λοιμνιά : βλ. Λιμνιά Καλύμνου	Δωδεκάνησα
Λοιμοκαθαρτήριο : βλ. Άγιος Γεώργιος Σαλαμίνας	Νησιά Μυρτώου Πελάγους
Λοιμοκαθαρτήριο : βλ. Λαζαρέτο Ιθάκης	Ιόνια Νησιά
Λουβαρδάρι ή Λουμπαδιάρη ή Άγιος Ανδρέας Κέρου (0,103)	Κυκλάδες
Λούγκα : βλ. Μακρονήσι Λειψών	Δωδεκάνησα
Λούκα Πάργας Πρέβεζας	Νησιά Δυτικής Ελλάδας
Λουλούδι ή Λουλούδα Πεταλιών Ν. Ευβοϊκού	Νησιά Ευβοίας
Λουμπαδιάρη ή Λουβαρδάρι ή Άγιος Ανδρέας Κέρου (0,103)	Κυκλάδες
Λούμπινας Πάρου	Κυκλάδες
Λούντζι : βλ. Άγιος Σώστης Ζακύνθου	Ιόνια Νησιά
Λουτρό : βλ. Φανάρι Χανίων	Νησιά Κρήτης
Λυγιά : βλ. Λιγκιό Ψερίμου	Δωδεκάνησα
Λυγιά ή Λυγία : βλ. Περαπηγάδι Ιθάκης	Ιόνια Νησιά
Λυδία ή Μακρονήσι ή Παναγία ή Λίνδο(ς) ή Μαυρονήσι Κυθήρων	Νησιά Θάλασσας Κυθήρων
Λυκόρ(ρ)εμα : βλ. Λεχούσα Περιστέρας	Βόρειοι Σποράδες
Λυκουρίνα : βλ. Λεχούσα Περιστέρας	Βόρειοι Σποράδες
Λύτρα ή Λίτρα Κάσου	Δωδεκάνησα
Λύχνος ή Λίχνος : βλ. Μπόμπα Οινουσών	Νησιά Θάλασσας Μεσσηνίας
Μαγγελαριά : βλ. Πράσο Καστού	Ιόνια Νησιά
Μαγούλα λίμνης Κάρλας (δεν είναι πλέον νησί)	Λιμναία Νησιά
Μαγρινές ή Όρο ή Πάνω Νησάκι Αντιπάρου	Κυκλάδες
Μαδουρή ή Μαδουρί ή Μούδρα Λευκάδας (0,127) **	Ιόνια Νησιά
Μαελονήσι ή Μαϊλονήσι Χάλκης	Δωδεκάνησα
Μαθράκι(ον) ή Μαλθάκι ή Σαμοθράκη Διαποντίων (3,092)*	Ιόνια Νησιά
Μαίνουλα Χανίων	Νησιά Κρήτης
Μάκαρες ή Μακαριές ή Μακαριά Δονούσας : βλ. Αγία Παρασκευή - Άγιος Νικόλαος - Στρογγυλό	Κυκλάδες
Μακαρία (αρχ.) : βλ. Ρόδος	Δωδεκάνησα
Μακεδόνας ή Πράσο Γαυριονησίων Άνδρου	Κυκλάδες
Μακρά ή Μάκρη ή Άγιος Πέτρος Ανάφης (0,569)	Κυκλάδες
Μάκρη : βλ. Μακρονήσι Κυθήρων	Νησιά Θάλασσας Κυθήρων
Μάκρη Αντίπαξων	Ιόνια Νησιά
Μάκρη ή Μακρόνησος Εχινάδων (0,983) ** (φ)	Ιόνια Νησιά
Μάκρις (αρχ.) : βλ. Εύβοια	Νησιά Ευβοίας
Μάκρις (αρχ.) : βλ. Ικαρία	Νησιά ΒΑ Αιγαίου Πελάγους
Μακρονήσι : βλ. Λυδία Κυθήρων	Νησιά Θάλασσας Κυθήρων
Μακρονήσι : βλ. Μεγανήσι(ον) Λευκάδας	Ιόνια Νησιά
Μακρονήσι ή Μάκρη ή Μακρόνησος ή Μακρυκύθηρα ή Διακόφτι ή Μαυρί Κυθήρων (ενώνεται με την ξηρά) (0,392) (φ)	Νησιά Θάλασσας Κυθήρων
Μακρονήσι ή Μάκρη Κάσου (0,304)	Δωδεκάνησα
Μακρονήσι ή Μακρόνησο Σάμου	Νησιά ΒΑ Αιγαίου Πελάγους
Μακρονήσι ή Μακρόνησος ή Κρύψις Πάρου	Κυκλάδες
Μακρονήσι ή Μακρύ ή Λούγκα Χάλαβρων (0,197)	Δωδεκάνησα
Μακρονήσι Αιτωλ/νίας (λ/θ Κλείσοβας)	Νησιά Δυτικής Ελλάδας
Μακρονήσι Άρτας (Αμβρακικός)	Νησιά Δυτικής Ελλάδας
Μακρονήσι Φούρνων (0,647)	Νησιά ΒΑ Αιγαίου Πελάγους
Μακρονήσι Χανίων	Νησιά Κρήτης
Μακρονήσι(ον) ή Κουνέλι Αρκών (0,261)	Δωδεκάνησα
Μακρονήσι(ον) ή Μακρύ Πεταλιών Ν. Ευβοϊκού	Νησιά Ευβοίας
Μακρόνησος : βλ. Μακρονήσι Κυθήρων	Νησιά Θάλασσας Κυθήρων
Μακρόνησος ή Λαγονήσι Λαγουσών (φ)	Νησιά Μυρτώου Πελάγους
Μακρόνησος ή Μακρονήσι ή Δίπορτα ή Διαπόρτα Βοιωτίας (0,927)	Νησιά Κορινθιακού Κόλπου
Μακρόνησος ή Μακρονήσι ή Ελένη (αρχ.) ή Κρανάη (αρχ.) Κέας (18,427) * (φ)	Κυκλάδες
Μακρόνησος ή Τρούπικα Σαλαμίνας (0,232)	Νησιά Μυρτώου Πελάγους
Μακροπούλα ή Κουνέλι(ον) Εχινάδων Ιθάκης (φ)	Ιόνια Νησιά
Μακρουλή ή Μακρουλό(ν) Κουφονησίου Λασιθίου	Νησιά Κρήτης

Μακρύ : βλ. Μακρονήσι(ον) Πεταλιών	Νησιά Ευβοίας
Μακρύ ή Μακρονήσι Ρόδου (0,588)	Δωδεκάνησα
Μακρύ Ασπρονήσι Λειψών	Δωδεκάνησα
Μακρύ Ικαρίας	Νησιά ΒΑ Αιγαίου Πελάγους
Μακρύ Κάτεργο ή Πελαγία Φολέγανδρου	Κυκλάδες
Μακρύ Λέσβου	Νησιά ΒΑ Αιγαίου Πελάγους
Μακρυκύθηρα : βλ. Μακρονήσι Κυθήρων	Νησιά Θάλασσας Κυθήρων
Μακρυλόπετρα : βλ. Διαπόρια Χίου	Νησιά ΒΑ Αιγαίου Πελάγους
Μακρύς Ζαφοράς : βλ. Μεγάλο Σοφράνο Αστυπάλαιας	Δωδεκάνησα
Μαλέα Λέσβου	Νησιά ΒΑ Αιγαίου Πελάγους
Μαλθάκι : βλ. Μαθράκι(ον) Διαποντίων Κέρκυρας	Ιόνια Νησιά
Μαλλιαρόπετρα Οινουσσών Χίου : άγνωστο ή ανύπαρκτο νησί που αναφέρεται στον κατάλογο της Ε.Σ.Υ.Ε. (Κ.Α. 85080109)	
Μανάλι Βοϊών Λακωνίας	Νησιά Μυρτώου Πελάγους
Μανδηλού ή Μανδήλι ή Μανδηλονήσι ή Μαντιλού ή Μυρτώ (αρχ.) ή Μύρτος ή Μαντέλου ή Καβομαντέλου Καρυστίας (0,470) ** (φ)	Νησιά Ευβοίας
Μανδράκι : βλ. Άγιος Παντελεήμων Οινουσσών	Νησιά ΒΑ Αιγαίου Πελάγους
Μαντήλα : βλ. Στρογγυλή Ρόδου	Δωδεκάνησα
Μαντόνα : βλ. Κανδελιούσσα Νισύρου	Δωδεκάνησα
Μαντόνα : βλ. Παναγία Παξών	Ιόνια Νησιά
Μαντώ Νάξου	Κυκλάδες
Μανωλάς ή Μανώλα Αλοννήσου	Βόρειοι Σποράδες
Μανώλη ή Ρεφούλια (5) Λειψών	Δωδεκάνησα
Μανώλης ή Μανωλονήσι Πολύαιγου	Κυκλάδες
Μανωλιά : βλ. Μονολιά Λιχάδων	Νησιά Ευβοίας
Μαξιλάρι Φωκιονησίων Αστυπάλαιας	Δωδεκάνησα
Μαούνα : βλ. Τράτα Περαχώρας	Νησιά Κορινθιακού Κόλπου
Μαραγκός Σκιάθου	Βόρειοι Σποράδες
Μαραγκού Ψαρών	Νησιά ΒΑ Αιγαίου Πελάγους
Μαράθι : βλ. Παλαιά Σούδα ή Παλαιοσούδα Χανίων	Νησιά Κρήτης
Μάραθο	Νησιά Θάλασσας Μεσσηνίας
Μάραθο ή Μαραθονήσι : βλ. Κρανάη Λακωνικού	Νησιά Θάλασσας Κυθήρων
Μαραθονήσι ή Μαραθωνήσι : βλ. Χελωνήσι	Νησιά Θάλασσας Μεσσηνίας
Μαραθονήσι ή Μαραθωνήσι Ζακύνθου (0,248)	Ιόνια Νησιά
Μαραθόπουλο Ψαρών	Νησιά ΒΑ Αιγαίου Πελάγους
Μάραθος : βλ. Αγρελούσσα Αρκών	Δωδεκάνησα
Μάραθος ή Μαράθι Αρκών (0,355) *	Δωδεκάνησα
Μαργαρίτη ή Μαργαρίτι ή Μαργαρίτα Χίου (0,173) (φ)	Νησιά ΒΑ Αιγαίου Πελάγους
Μαργαρίτης : βλ. Στρογγυλό Σκοπέλου	Βόρειοι Σποράδες
Μαρίνες ή Μαρίνο (3) Σκιάθου	Βόρειοι Σποράδες
Μάρκελλου ή Ρακώδη (Κακό & Ραδίκι) ή Κατραμονήσια Σαρωνίδας	Νησιά Μυρτώου Πελάγους
Μάρμαρα Αντιπάρου	Κυκλάδες
Μαρμαράς ή Μαρμαρά Διαβατών Σύμης (φ)	Δωδεκάνησα
Μάρμαρο Στρυμονικού	Νησιά Θρακικού Πελάγους
Μαρμαρόβραχοι (6) Κυθήρων	Νησιά Θάλασσας Κυθήρων
Μαρμαροκάτεργο : βλ. Στρογγυλά Κυθήρων	Νησιά Θάλασσας Κυθήρων
Μάρμαρο(ν) ή Μαρμάρι ή Εξωλίθαρο ή Έξω Λιθάρι Παξών	Ιόνια Νησιά
Μαρμαρονήσι(ον) Μυκόνου	Κυκλάδες
Μάρμαρος ή Μάρμαρο Κουφονησίου Λασιθίου	Νησιά Κρήτης
Μαρμαροφυγάδες (3) Λακωνικού	Νησιά Θάλασσας Κυθήρων
Μαστός Αντιπάρου	Κυκλάδες
Μαστρογιώργη (2) Ψαρών	Νησιά ΒΑ Αιγαίου Πελάγους
Μαύρη Πέτρα : βλ. Μουλά Χίου	Νησιά ΒΑ Αιγαίου Πελάγους
Μαύρη Πέτρα Σκοπέλου	Βόρειοι Σποράδες
Μαύρη Πλακούδα ή Φίδι Τομαρονησίων Λέσβου	Νησιά ΒΑ Αιγαίου Πελάγους
Μαυρί : βλ. Μακρονήσι Κυθήρων	Νησιά Θάλασσας Κυθήρων
Μαυριά ή Μαύρα - 1 Λέβιθας (0,148)	Δωδεκάνησα
Μαυριά ή Μαύρα - 2 Λέβιθας (0,132)	Δωδεκάνησα
Μαυριλόπη : βλ. Κολύμπια Χίου	Νησιά ΒΑ Αιγαίου Πελάγους
Μαύρο Αστυπάλαιας	Δωδεκάνησα
Μαύρο(ν) Όρος : βλ. Μούρτος Θεσπρωτίας	Νησιά Δυτικής Ελλάδας

Μαύρο Ποϊνί Μεγίστης	Δωδεκάνησα
Μαυρόβραχα Ρεθύμνου	Νησιά Κρήτης
Μαυρονήσι : βλ. Λυδία Κυθήρων	Νησιά Θάλασσας Κυθήρων
Μαυρονήσι ή Μαύρος Βράχος Ηρακλείου	Νησιά Κρήτης
Μαυρονήσι Πάρου	Κυκλάδες
Μαυρόπετρες (2) Χίου	Νησιά ΒΑ Αιγαίου Πελάγους
Μαυροποϊνάκι Μεγίστης	Δωδεκάνησα
Μαύρος Βράχος : βλ. Γαϊδούρα Σχοινούσας	Κυκλάδες
Μαύρος Βράχος : βλ. Μαυρονήσι Ηρακλείου	Νησιά Κρήτης
Μαύρος Βράχος ή Μαύρο : βλ. Γλαρονήσι Άνδρου	Κυκλάδες
Μαύρος Βράχος ή Μαυρονήσι Λασιθίου	Νησιά Κρήτης
Μαύρος Βράχος Ερημούπολης Λασιθίου	Νησιά Κρήτης
Μαύρος Βράχος Νάξου	Κυκλάδες
Μαύρος Τούρλος Αντιπάρου	Κυκλάδες
Μαχαίρες Δονούσας : άγνωστο ή ανύπαρκτο νησί που αναφέρεται στον κατάλογο της Ε.Σ.Υ.Ε. (Κ.Α. 82630104)	
Μαχία : βλ. Παξιμάδι Μήλου	Κυκλάδες
Μεγάλη Ακραδιά : βλ. Ακράθι(ον) Μήλου	Κυκλάδες
Μεγάλη Δήλος : βλ. Ρήνεια	Κυκλάδες
Μεγάλη Δραγονέρα ή Δραγονέρα Κυθήρων (0,381)	Νησιά Θάλασσας Κυθήρων
Μεγάλη Καμένη : βλ. Νέα Καημένη Θήρας	Κυκλάδες
Μεγάλη Κυρά : βλ. Κυράδες Ελευσίνας (φ)	Νησιά Μυρτώου Πελάγους
Μεγάλη Νήσος ή Μεγάλο Νησί : βλ. Κοίλη Κύμης	Νησιά Ευβοίας
Μεγάλη Πλάκα ή Ροφός Κέρου	Κυκλάδες
Μεγάλη Ρεμματιά : βλ. Κάτω Ρεματιάρης Δήλου	Κυκλάδες
Μεγάλο Αδέλφι ή Αδελφός ή Αδέλφι Αλοννήσου (1,032)*	Βόρειοι Σποράδες
Μεγάλο Ασπρονήσι Λειψών	Δωδεκάνησα
Μεγάλο Βιόκαστρο Αμοργού	Κυκλάδες
Μεγάλο Γαυριονησίων Άνδρου (0,250)	Κυκλάδες
Μεγάλο Γλαρονήσι ή Γλάρος Καλύμνου (0,128)	Δωδεκάνησα
Μεγάλο Κεφαλλονιάς	Ιόνια Νησιά
Μεγάλο Κουνέλι Στύρων Ν. Ευβοϊκού	Νησιά Ευβοίας
Μεγάλο Κουρούκι Κάσου	Δωδεκάνησα
Μεγάλο Λιάδι ή Μεγάλο Λιβάδι(ον) Λέρου (0,330) (φ)	Δωδεκάνησα
Μεγάλο Λιμνί ή Λιμνιά ή Ύμια/Ίμια Καλύμνου	Δωδεκάνησα
Μεγάλο Μουρτεμένο Θεσπρωτίας (0,181)	Νησιά Δυτικής Ελλάδας
Μεγάλο Μπουρμπούλι Αιτωλ/νίας (λ/θ Μεσολογγίου)	Νησιά Δυτικής Ελλάδας
Μεγάλο Νησακούλι : βλ. Πετράδι Μεθώνης	Νησιά Θάλασσας Μεσσηνίας
Μεγάλο Νησί : βλ. Άγιος Νικόλαος Ζακύνθου	Ιόνια Νησιά
Μεγάλο Νησί : βλ. Ζωοδόχος Πηγή Αλκυονίδων	Νησιά Κορινθιακού Κόλπου
Μεγάλο Νησί : βλ. Καλόγερος Τήνου	Κυκλάδες
Μεγάλο Νησί : βλ. Πασάς Χαλκίδας	Νησιά Ευβοίας
Μεγάλο Νησί : βλ. Πρασονήσι Λασιθίου	Νησιά Κρήτης
Μεγάλο Νησί ή Μεγάλη Νήσος : βλ. Κοίλη Κύμης	Νησιά Ευβοίας
Μεγάλο Νησί Λίνδου Ρόδου	Δωδεκάνησα
Μεγάλο Νησόπουλο Μεγανησίου	Ιόνια Νησιά
Μεγάλο Παξιμάδι Ρεθύμνου (0,712)	Νησιά Κρήτης
Μεγάλο Σοφράνο ή Ζαφοράς ή Μακρύς Ζαφοράς Αστυπάλαιας (1,284) (φ)	Δωδεκάνησα
Μεγάλο Τρίστομο Καρπάθου	Δωδεκάνησα
Μεγαλονήσι Γαββαθά ή Καταβάθρα ή Τελώνη Λέσβου	Νησιά ΒΑ Αιγαίου Πελάγους
Μεγαλονήσι Διαβατών Σύμης (0,108)	Δωδεκάνησα
Μεγαλονήσι ή Μεσονήσι Ηρακλείου (φ)	Νησιά Κρήτης
Μεγαλονήσι(ον) ή Νησιώτη ή Νησώπη (αρχ.) ή Σίγκρι ή Σίγρι Λέσβου (0,953) ** (φ)	Νησιά ΒΑ Αιγαίου Πελάγους
Μεγαλόνησος Πεταλιών ή Μεγάλο Νησί ή Πεταλία (αρχ.) Ν. Ευβοϊκού (17,352) **	Νησιά Ευβοίας
Μεγάλος Αβελάς ή Μεγάλος Αβέλος Ηράκλειας	Κυκλάδες
Μεγάλος Αδελφός ή Πάνθηρ Σύρνας (0,223)	Δωδεκάνησα
Μεγάλος Ανθρωποφάγος ή Ανθρωποφάς ή Ανθρώ Φούρνων (0,545)	Νησιά ΒΑ Αιγαίου Πελάγους
Μεγάλος Καλόγερος Ψαρών/Χίου (& παλ. Άνδρου) (φ)	Νησιά ΒΑ Αιγαίου Πελάγους
Μεγάλος Ποντικός : βλ. Ποντικονήσια Κάσου	Δωδεκάνησα

Μεγάλος Ρεματιάρης : βλ. Κάτω Ρεματιάρης Δήλου	Κυκλάδες
Μεγάλος Τσουγκριάς : βλ. Τσουγκριά Σκιάθου	Βόρειοι Σποράδες
Μεγανήσι(ον) ή Μακρονήσι ή Τάφος & Ταφιούς (αρχ.) Λευκάδας (20,100) * (φ)	Ιόνια Νησιά
Μεγατζέδες Λασιθίου	Νησιά Κρήτης
Μεγίστη (αρχ.) ή Καστελλόριζο(ν) (9,113) * (φ)	Δωδεκάνησα
Μεδιακό : βλ. Μεσιακό Αντίψαρων	Νησιά ΒΑ Αιγαίου Πελάγους
Μέδουσα Ικαρίας	Νησιά ΒΑ Αιγαίου Πελάγους
Μέδουσα Λασιθίου	Νησιά Κρήτης
Μέδουσα Σαμιοπούλας	Νησιά ΒΑ Αιγαίου Πελάγους
Μέδουσα Χανίων	Νησιά Κρήτης
Μέδουσαι ή Μέδουσες (2) Σιγγιτικού	Νησιά Μακεδονίας
Μέζο : βλ. Μεσονήσι Τριανησίων Αστυπάλαιας	Δωδεκάνησα
Μελάντιοι (αρχ.) ή Μπούβες ή Βόδια (3) Δονούσας (φ)	Κυκλάδες
Μέλισσα Κυρά Παναγιάς	Βόρειοι Σποράδες
Μελίτη (αρχ.) : βλ. Σαμοθράκη	Νησιά Θρακικού πελάγους
Μέριχα Κύθνου	Κυκλάδες
Μερλέρα : βλ. Ερεικούσσα Διαποντίων	Ιόνια Νησιά
Μέρμηγκας ή Μερμηγκιά Ψερίμου	Δωδεκάνησα
Μέρμηγκας Καλάμου	Ιόνια Νησιά
Μέρμηγκας Πάρου (φ)	Κυκλάδες
Μερμήγκια ή Απόστολοι (2) Ροδόπης	Νησιά Θρακικού Πελάγους
Μερμήγκια Βοιωτίας (Β. Ευβοϊκός)	Νησιά Ανατ. Στερεάς Ελλάδας
Μερμήγκια (4) (σκόπελοι) Βούλας Σαρωνικού (φ)	Νησιά Μυρτώου Πελάγους
Μερμήγκια (6) Ηρακλείου	Νησιά Κρήτης
Μερμήγκια (5) ή Γυραί (αρχ.) Καρυστίας	Νησιά Ευβοίας
Μερμυγκιά ή Μυρμήγκια Λέσβου	Νησιά ΒΑ Αιγαίου Πελάγους
Μερόπη (αρχ.) : βλ. Σίφνος	Κυκλάδες
Μερόπη ή Μερώπη Καρδαμύλης	Νησιά Θάλασσας Μεσσηνίας
Μερόπη ή Έμπατης σκόπελοι Σύρου	Κυκλάδες
Μεροπίς (αρχ.) : βλ. Κως	Δωδεκάνησα
Μερσίνια ή Μυρσίνια ή Πετράδες (2) Λέσβου	Νησιά ΒΑ Αιγαίου Πελάγους
Μερσινού ή Μυρσινού Πάτμου	Δωδεκάνησα
Μέσα Διαβάτης Σκύρου	Βόρειοι Σποράδες
Μέσα Νησί ή Αχινός Αξινών Κυθήρων	Νησιά Θάλασσας Κυθήρων
Μέσα Ποδιά ή Βόρειο Πόδι ή Σοφράνο Πόδι ή Ανοικτή Ποδιά Σκύρου (0,120) (φ)	Βόρειοι Σποράδες
Μεσακό Νησάκι : βλ. Σάλιαγκος Αντιπάρου	Κυκλάδες
Μεσανό : βλ. Ξερό Λέσβου	Νησιά ΒΑ Αιγαίου Πελάγους
Μεσανό Οινουσσών Χίου	Νησιά ΒΑ Αιγαίου Πελάγους
Μέση Ηρακλείου	Νησιά Κρήτης
Μεσιακό ή Μεδιακό ή Μόσχο Αντίψαρων	Νησιά ΒΑ Αιγαίου Πελάγους
Μεσονήσι : βλ. Μεγαλονήσι Ηρακλείου	Νησιά Κρήτης
Μεσονήσι ή Μέζο ή Τρίτων Τριανησίων Αστυπάλαιας (0,420)	Δωδεκάνησα
Μέσος Αδελφός : βλ. Μικρός Αδελφός Σύρνας	Δωδεκάνησα
Μεταποντίς : βλ. Σύμη	Δωδεκάνησα
Μετώπη ή Μετόπη Αγκιστρίου (0,357)	Νησιά Μυρτώου Πελάγους
Μήλος (αρχ.) ή Ζεφυρία (αρχ.) (158,403) * (φ)	Κυκλάδες
Μήτρος Αταλάντης Φθιώτιδας	Νησιά Ανατ. Στερεάς Ελλάδας
Μιάφα : βλ. Μπάφα Θάσου	Νησιά Θρακικού Πελάγους
Μιζίθρι ή Μυζήθρης Κεφαλλονιάς	Ιόνια Νησιά
Μικρά : βλ. Πύθου Παγασητικού	Νησιά Θεσσαλίας
Μικρά Νήσος : βλ. Πλατειά Κύμης	Νησιά Ευβοίας
Μικρές Κυκλάδες : βλ. Δονούσα - Ηράκλεια - Κέρος - Κουφονήσια - Σχοινούσα κ.ά.	Κυκλάδες
Μικρή Ακραδιά ή Κλώσσα Μήλου (0,100) (φ)	Κυκλάδες
Μικρή Δήλος : βλ. Δήλος	Κυκλάδες
Μικρή Ζαφορά : βλ. Μικρό Σοφράνο Αστυπάλαιας	Δωδεκάνησα
Μικρή Καμένη : βλ. Παλαιά Καημένη Θήρας	Κυκλάδες
Μικρή Κυρά : βλ. Κυράδες Ελευσίνας	Νησιά Μυρτώου Πελάγους
Μικρή Λαγούσα : βλ. Παναγίτσα Λαγουσών	Νησιά Μυρτώου Πελάγους
Μικρή Νήσος : βλ. Πλατειά Κύμης	Νησιά Ευβοίας
Μικρή Πλάκα ή Καθετή Κέρου	Κυκλάδες

Μικρή Ρεμματιά : βλ. Άνω Ρεματιάρης Δήλου	Κυκλάδες
Μικρή Στρογγυλή Λιχάδων	Νησιά Ευβοίας
Μικρή Χαβιαρόπετρα Λέσβου	Νησιά ΒΑ Αιγαίου Πελάγους
Μικρό : βλ. Σοχάς Αστυπάλαιας	Δωδεκάνησα
Μικρό : βλ. Φιδονήσι Κυθήρων	Νησιά Θάλασσας Κυθήρων
Μικρό Αδέλφι ή Αδελφόπουλο Αλοννήσου (0,400)	Βόρειοι Σποράδες
Μικρό Ασπρονήσι Λειψών	Δωδεκάνησα
Μικρό Βιόκαστρο Αμοργού	Κυκλάδες
Μικρό Γλαρονήσι ή Κάλπη Καλύμνου (φ)	Δωδεκάνησα
Μικρό Κεφαλλονιάς	Ιόνια Νησιά
Μικρό Κουνέλι Στύρων Ν. Ευβοϊκού (φ)	Νησιά Ευβοίας
Μικρό Κουρούκι Κάσου	Δωδεκάνησα
Μικρό Λήμνου	Νησιά ΒΑ Αιγαίου Πελάγους
Μικρό Λιάδι ή Μικρό Λιβάδι(ον) ή Πλάκα Λέρου	Δωδεκάνησα
Μικρό Λιμνί ή Λιμνιά ή Ύμια/Ίμια Καλύμνου	Δωδεκάνησα
Μικρό Μουρτεμένο : βλ. Γουρούνι Θεσπρωτίας	Νησιά Δυτικής Ελλάδας
Μικρό Μπουρμπούλι Αιτωλ/νίας (λ/θ Μεσολογγίου)	Νησιά Δυτικής Ελλάδας
Μικρό Νησάκι ή Μικρό(ν) ή Άγιος Σώστης Χίου	Νησιά ΒΑ Αιγαίου Πελάγους
Μικρό Νησί : βλ. Γκρινιαρού Βαθέος Αυλίδας	Νησιά Ανατ. Στερεάς Ελλάδας
Μικρό Νησί : βλ. Δύσβατο(ν) Τήνου	Κυκλάδες
Μικρό Νησί : βλ. Πλατειά Κύμης	Νησιά Ευβοίας
Μικρό Νησί ή Γαρέζος ή Κάπαρη Ζακύνθου	Ιόνια Νησιά
Μικρό Νησί ή Μικρή Νήσος : βλ. Πλατειά Κύμης	Νησιά Ευβοίας
Μικρό Νησί ή Μικρονήσι ή Πετράδι Λέσβου	Νησιά ΒΑ Αιγαίου Πελάγους
Μικρό Νησί Κέρκυρας	Ιόνια Νησιά
Μικρό Νησί Λίνδου Ρόδου	Δωδεκάνησα
Μικρό Νησόπουλο Μεγανησίου	Ιόνια Νησιά
Μικρό Παξιμάδι Ρεθύμνου (0,605)	Νησιά Κρήτης
Μικρό Πεταλί : βλ. Χερσονήσι(ον) Πεταλιών	Νησιά Ευβοίας
Μικρό Σκοπέλου (φ)	Βόρειοι Σποράδες
Μικρό Σοφράνο ή Μικρή Ζαφορά ή Τζαφαράς Αστυπάλαιας (0,101)	Δωδεκάνησα
Μικρό Σπετσοπούλας	Νησιά Μυρτώου Πελάγους
Μικρό Τρίστομο Καρπάθου (φ)	Δωδεκάνησα
Μικρό(ν) ή Μουτζουρίνα Ξάνθης	Νησιά Θρακικού Πελάγους
Μικρόνησα ή Αριστερές (2) Σπετσοπούλας	Νησιά Μυρτώου Πελάγους
Μικρονήσι ή Άγιος Παύλος ή Γαϊδουρονήσι Ηρακλείου	Νησιά Κρήτης
Μικρονήσι ή Μικρό : βλ. Γαρμπιά Σερίφου	Κυκλάδες
Μικρονήσι Κυθήρων	Νησιά Θάλασσας Κυθήρων
Μικρονήσι Πάρου : άγνωστο ή ανύπαρκτο νησί που αναφέρεται στον κατάλογο της Ε.Σ.Υ.Ε. (Κ.Α. 82150715)	
Μικρονήσι(ον) ή Χίρι ή Χοίροι Μιραμπέλου Λασιθίου ** (φ)	Νησιά Κρήτης
Μικρονήσι(ον) Χρυσής Λασιθίου (0,121)	Νησιά Κρήτης
Μικρός Αβελάς ή Μικρός Αβέλος Ηράκλειας (φ)	Κυκλάδες
Μικρός Αδελφός ή Μέσος Αδελφός ή Αετός Σύρνας (0,140)	Δωδεκάνησα
Μικρός Ανθρωποφάγος ή Ανθρωποφάς ή Κέδρος Φούρνων	Νησιά ΒΑ Αιγαίου Πελάγους
Μικρός Γερανός Άρτας (Αμβρακικός)	Νησιά Δυτικής Ελλάδας
Μικρός Καλόγερος Ψαρών/Χίου	Νησιά ΒΑ Αιγαίου Πελάγους
Μικρός Ποντικός : βλ. Ποντικονήσια Κάσου	Δωδεκάνησα
Μικρός Ρεματιάρης : βλ. Άνω Ρεματιάρης Δήλου	Κυκλάδες
Μικρός Τσουγκριάς : βλ. Τσουγκριάκι	Βόρειοι Σποράδες
Μίνα Λέσβου	Νησιά ΒΑ Αιγαίου Πελάγους
Μινωΐς (αρχ.) : βλ. Πάρος	Κυκλάδες
Μογγονήσι(ον) Παξών (0,332) (ενώνεται με την ξηρά)	Ιόνια Νησιά
Μόδι : βλ. Φίλιππος Εχινάδων Κεφαλλονιάς	Ιόνια Νησιά
Μόδι Αγίου Ευστρατίου	Νησιά ΒΑ Αιγαίου Πελάγους
Μόδι ή Μώδι ή Λιοντάρι Πόρου (0,148)	Νησιά Μυρτώου Πελάγους
Μόδια : βλ. Απάσα - Γκράβαρης - Μόδι - Σωρός Εχινάδων Κεφαλλονιάς	Ιόνια Νησιά
Μόδι(ον) ή Σταμόδι(ον) Εχινάδων Κεφαλλονιάς (0,258)	Ιόνια Νησιά
Μοίρα ή Μίρα Καρπάθου	Δωδεκάνησα
Μολάθι ή Μολάδι Διαπορίων	Νησιά Μυρτώου Πελάγους
Μόλες (2) Μυκόνου	Κυκλάδες

Μολόχα Αιτωλ/νίας (λ/θ Κλείσοβας) (0,230) (ενώνεται με την ξηρά)	Νησιά Δυτικής Ελλάδας
Μολυσμένο ή Μολυμένο Ιτέας Φωκίδας	Νησιά Κορινθιακού Κόλπου
Μοναστήρι(ον) ή Παναγίτσα Νησιώτισσα Ωρεών	Νησιά Ευβοίας
Μονάφτης Οινουσσών Χίου : άγνωστο ή ανύπαρκτο νησί που αναφέρεται στον κατάλογο της Ε.Σ.Υ.Ε. (Κ.Α. 85080110)	
Μονεμβασία Επιδαύρου Λιμηράς (ενώνεται με την ξηρά) (0,600) * (φ)	Νησιά Μυρτώου Πελάγους
Μονή Αίγινας (1,074) (φ)	Νησιά Μυρτώου Πελάγους
Μονή Αστυπάλαιας	Δωδεκάνησα
Μονολιά ή Μονολιό ή Μονοληά Λιχάδων (0,345)	Νησιά Ευβοίας
Μονόλιθο Λέσβου	Νησιά ΒΑ Αιγαίου Πελάγους
Μονόλιθος : βλ. Άγιος Νικόλαος Πάργας Πρέβεζας	Νησιά Δυτικής Ελλάδας
Μονόλιθος Σιγρίου Λέσβου	Νησιά ΒΑ Αιγαίου Πελάγους
Μονοπάτια (2) Σκοπέλου	Βόρειοι Σποράδες
Μονόπετρα : βλ. Ρουτσονόνησο Κυθήρων	Νησιά Θάλασσας Κυθήρων
Μονόπετρα ή Μονόπετρο ή Φερώνι ή Βουρβούλακκας ή Βουρόλακκος Λέσβου	Νησιά ΒΑ Αιγαίου Πελάγους
Μονόπετρα ή Φώκια Αμοργού	Κυκλάδες
Μονόπετρο ή Αυγή Καβάλας	Νησιά Θρακικού Πελάγους
Μονόπετρο ή Μονόποδρο Μήλου	Κυκλάδες
Μονόπετρο(ν)	Νησιά Θεσσαλίας
Μόνος : βλ. Κορνιαχτή Φούρνων	Νησιά ΒΑ Αιγαίου Πελάγους
Μονοχάρακο Ηρακλείου	Νησιά Κρήτης
Μορένα : βλ. Ελάσα Λασιθίου	Νησιά Κρήτης
Μορένα : βλ. Σμινερονήσι Αρκών	Δωδεκάνησα
Μόσχο : βλ. Μεσιακό Αντίψαρων	Νησιά ΒΑ Αιγαίου Πελάγους
Μούδρα : βλ. Μαδουρή Λευκάδας	Ιόνια Νησιά
Μουλά ή Μαύρη Πέτρα ή Ξύλου ή Πέτρα Χίου	Νησιά ΒΑ Αιγαίου Πελάγους
Μουλά Πέτρα ή Μικρό ή Κόκκινη Πέτρα ή Παληό Βενέτικο ή Βενετικόπυργος Χίου	Νησιά ΒΑ Αιγαίου Πελάγους
Μουλάρα : βλ. Αμολιανή Σιγγιτικού	Νησιά Μακεδονίας
Μούλες Αλοννήσου : βλ. Μούλες - Μωρό - Παιδί	Βόρειοι Σποράδες
Μούλες (3) Αλοννήσου	Βόρειοι Σποράδες
Μουντές Αιτωλ/νίας (λ/θ Θολής) (0,110)	Νησιά Δυτικής Ελλάδας
Μούρτος ή Μούρτζο ή Σύβοτα ή Μαύρο(ν) Όρος Θεσπρωτίας (0,742) (φ)	Νησιά Δυτικής Ελλάδας
Μουσταφά : βλ. Νησόπουλα Ψαρών	Νησιά ΒΑ Αιγαίου Πελάγους
Μουτζουρίνα : βλ. Μικρό(ν) Ξάνθης	Νησιά Θρακικού Πελάγους
Μόχλος ή Μόχλου : βλ. Άγιος Νικόλαος Λασιθίου	Νησιά Κρήτης
Μπαδερίστα ή Μποθυρίτσα : βλ. Κουκκίστρα Αλμυροπόταμου	Νησιά Ευβοίας
Μπαλάμου ή Μπάλωμα (3) Πάτμου	Δωδεκάνησα
Μπαλάξα : βλ. Βαλάξα Σκύρου	Βόρειοι Σποράδες
Μπάλωμα : βλ. Πάπλωμα Λειψών	Δωδεκάνησα
Μπαμπακούλα Αιτωλ/νίας (λ/θ Μεσολογγίου) (δεν είναι πλέον νησί) *	Νησιά Δυτικής Ελλάδας
Μπαρκέττα : βλ. Ξερόβραχος Περιστέρας	Βόρειοι Σποράδες
Μπαρκέττα : βλ. Ψύλλος Κέρκυρας	Ιόνια Νησιά
Μπαρμπαλιάς Τομαρονησίων Λέσβου (0,548)	Νησιά ΒΑ Αιγαίου Πελάγους
Μπάφα ή Μιάφα Θάσου	Νησιά Θρακικού Πελάγους
Μπάφρα : βλ. Πάμφυλλο(ν) Λέσβου	Νησιά ΒΑ Αιγαίου Πελάγους
Μπελαλή ή Μπιλάλη ή Παπαποντικού ή Παπαποντικάδικο Οινουσσών Χίου	Νησιά ΒΑ Αιγαίου Πελάγους
Μπελλοπούλα ή Μπελόπουλο : βλ. Βελοπούλα	Νησιά Μυρτώου Πελάγους
Μπενίσης : βλ. Κουρμουλούδες Υψηλής Αίγινας	Νησιά Μυρτώου Πελάγους
Μπίστι ή Μπίστη ή Νήσιζα Πόρου	Νησιά Μυρτώου Πελάγους
Μπόγιας Λέσβου	Νησιά ΒΑ Αιγαίου Πελάγους
Μποθυρίτσα ή Μπαδερίστα : βλ. Κουκκίστρα Αλμυροποτάμου	Νησιά Ευβοίας
Μπόμπα ή Λύχνος ή Λίχνος Σαπιέντζας Οινουσών	Νησιά Θάλασσας Μεσσηνίας
Μπούβες : βλ. Βουβές Πάρου	Κυκλάδες
Μπούβες : βλ. Λακκονήσι Σκύρου	Βόρειοι Σποράδες
Μπούβες ή Μπούβαις : βλ. Μελάντιοι Δονούσας	Κυκλάδες
Μπουδαριά ή Βουδάρια : βλ. Ρευματονήσι Αντιπάρου	Κυκλάδες
Μπουζνάρα : βλ. Βισβάρα Πρέβεζας	Νησιά Δυτικής Ελλάδας
Μπούκα Λήμνου	Νησιά ΒΑ Αιγαίου Πελάγους
Μπουρδουμπού Αντίπαξων	Ιόνια Νησιά
Μπουρμπούλι (2)	Νησιά Θεσσαλίας

Μπούρμπουλο ή Μπρούμπουλο ή Μπρούμπουθι ή Πετροκάραβο Σπετσών (φ)	Νησιά Μυρτώου Πελάγους
Μπούρτζι ή Κάστρο Πόρου	Νησιά Μυρτώου Πελάγους
Μπούρτζι Μεθώνης (ενώνεται με την ξηρά)	Νησιά Θάλασσας Μεσσηνίας
Μπούρτζι Σκιάθου (ενώνεται με την ξηρά)	Βόρειοι Σποράδες
Μπούρτζι(ον) ή Καστέλλι ή Θαλασσόπυργος Ναυπλίου **	Νησιά Μυρτώου Πελάγους
Μπούφαλου ή Μπουφαλού ή Μπούφαλο Ν. Ευβοϊκού	Νησιά Ευβοίας
Μπρούμπουθι ή Μπρούμπουλο : βλ. Μπούρμπουλο	Νησιά Μυρτώου Πελάγους
Μύγα ή Μυΐγα : βλ. Ψαθονήσι(ον) Αλοννήσου	Βόρειοι Σποράδες
Μύδι Ικαρίας	Νησιά ΒΑ Αιγαίου Πελάγους
Μύδι (2) Καβάλας	Νησιά Θρακικού Πελάγους
Μυδόνια ή Μύδονια Σιγγιτικού	Νησιά Μακεδονίας
Μυζήθρες ή Κοτρώνια ή Πυργάκια ή Λαμπάδο (2) Ζακύνθου	Ιόνια Νησιά
Μυζήθρης : βλ. Δανειστής Κεφαλλονιάς	Ιόνια Νησιά
Μυζήθρης : βλ. Μιζίθρι Κεφαλλονιάς	Ιόνια Νησιά
Μυΐγα ή Μύγα : βλ. Ψαθονήσι(ον) Αλοννήσου	Βόρειοι Σποράδες
Μύκονος (αρχ.) (86,125) * (φ)	Κυκλάδες
Μύλη (αρχ.) : βλ. Ποντικονήσι(ον) Χανίων	Νησιά Κρήτης
Μυόνησος : βλ. Άγιος Νικόλαος Αταλάντης	Νησιά Ανατ. Στερεάς Ελλάδας
Μυόννησος (αρχ.) : βλ. Άγιος Νικόλαος Ωρεών Φθιώτιδας	Νησιά Ανατ. Στερεάς Ελλάδας
Μυρμήγκια : βλ. Γιαλό & Μέρμηγκας Ψερίμου	Δωδεκάνησα
Μυρμήγκια : βλ. Μερμηγκιά Λέσβου	Νησιά ΒΑ Αιγαίου Πελάγους
Μυρμήγκια : βλ. Κυράδες Ελευσίνας	Νησιά Μυρτώου Πελάγους
Μυρμήγκια (2) Λέσβου	Νησιά ΒΑ Αιγαίου Πελάγους
Μυρμήγκια ή Μερμήτζα (2) Σκύρου	Βόρειοι Σποράδες
Μυρμηγκονήσια ή Αραπάκια Σκιάθου	Βόρειοι Σποράδες
Μυρμηγκονήσια ή Μυρμήγκια (3) Σκιάθου	Βόρειοι Σποράδες
Μυρμηγκονήσια Βασιλικών	Νησιά Ευβοίας
Μυρμηγκονήσια Σκύρου : βλ. Τουρκογιάννη - Μυρμήγκια	Βόρειοι Σποράδες
Μυρσίνια : βλ. Μερσίνια Λέσβου	Νησιά ΒΑ Αιγαίου Πελάγους
Μυρτάδια (4) Ρεθύμνου	Νησιά Κρήτης
Μυρτώ (αρχ.) ή Μύρτος : βλ. Μανδηλού Καρυστίας	Νησιά Ευβοίας
Μυτάκι : βλ. Κοκκινονήσι Αντίψαρων	Νησιά ΒΑ Αιγαίου Πελάγους
Μυτιλήνη : βλ. Λέσβος	Νησιά ΒΑ Αιγαίου Πελάγους
Μώδι : βλ. Μόδι Πόρου	Νησιά Μυρτώου Πελάγους
Μωλάκι Ξάνθης	Νησιά Θρακικού Πελάγους
Μωρό Αλοννήσου	Βόρειοι Σποράδες
Νάξος (αρχ.) ή Δία (αρχ.) ή Στρογγύλη (αρχ.) (389,434) * (φ)	Κυκλάδες
Νάρκη Ηρακλείου	Νησιά Κρήτης
Νάτα ή Λανάδο ή Λακάδο Σύρου (φ)	Κυκλάδες
Ναυάγια (4) Λέσβου	Νησιά ΒΑ Αιγαίου Πελάγους
Ναυάγιο : βλ. Καράβι Λασιθίου	Νησιά Κρήτης
Ναυάγιο Εχινάδων (φ)	Ιόνια Νησιά
Ναυάγιο(ν) ή Κατσώνης Σύρνας	Δωδεκάνησα
Ναυσικά : βλ. Καλόγηρος Κέρκυρας	Ιόνια Νησιά
Ναυτίλος : βλ. Πλακουλήθρα Αντικυθήρων	Νησιά Θάλασσας Κυθήρων
Ναυτίλος Θεσπρωτίας	Νησιά Δυτικής Ελλάδας
Νάφιο : βλ. Ανάφη	Κυκλάδες
Νέα Καημένη ή Νέα Καμένη ή Μεγάλη Καμένη ή Ιερά Θήρας (3,338) (φ)	Κυκλάδες
Νεγροπόντε : βλ. Εύβοια	Νησιά Ευβοίας
Νέδα Πόρου	Νησιά Μυρτώου Πελάγους
Νεκρό : βλ. Πλάτη Καλύμνου	Δωδεκάνησα
Νεκροθήκη ή Νεκροθήκες Ψερίμου (φ)	Δωδεκάνησα
Νερά ή Νέρα Καλύμνου (0,499)	Δωδεκάνησα
Νερά ή Νέρα : βλ. Λέρος Σαλαμίνας	Νησιά Μυρτώου Πελάγους
Νεράϊδα : βλ. Λαζαρέττα Χανίων	Νησιά Κρήτης
Νεράϊδες ή Φοινικιά Φοινικούντα	Νησιά Θάλασσας Μεσσηνίας
Νερονήσι ή Νερά ή Νερό Αγαθονησίου (0,438)	Δωδεκάνησα
Νεφρί : βλ. Κατσουνιού Λέβιθας	Δωδεκάνησα
Νηρεύς Λασιθίου	Νησιά Κρήτης
Νησάκι : βλ. Πλατειά Χάλκης	Δωδεκάνησα

Νησάκι ή Δασκαλιό ή Λαγονήσι Κέας	Κυκλάδες
Νησάκι ή Νήσος ή Εμπορειό Χάλκης (0,316) (φ)	Δωδεκάνησα
Νησάκι ή Ροφός Κυθήρων	Νησιά Θάλασσας Κυθήρων
Νησάκι ή Στείρα Κυθήρων	Νησιά Θάλασσας Κυθήρων
Νησάκι Άρνισσας Βεγορίτιδας (ενώνεται με την ξηρά)	Λιμναία Νησιά
Νησάκι Ηρακλείου	Νησιά Κρήτης
Νησάκι (2) Ιθάκης	Ιόνια Νησιά
Νησάκι Ικαρίας	Νησιά ΒΑ Αιγαίου Πελάγους
Νησάκι Κάσου	Δωδεκάνησα
Νησάκι Λακωνικού	Νησιά Θάλασσας Κυθήρων
Νησάκι Λέβιθας	Δωδεκάνησα
Νησάκι Ρεθύμνου	Νησιά Κρήτης
Νησάκι Σαμοθράκης	Νησιά Θρακικού Πελάγους
Νησάκια ή Εξωνήσι Ρόδου	Δωδεκάνησα
Νησάκια ή Κουρσάροι ή Βολαξιά ή Βαλαξιά (3) Χανίων	Νησιά Κρήτης
Νησακούλι : βλ. Κουλούρα Μεθώνης	Νησιά Θάλασσας Μεσσηνίας
Νησακούλια (Άνυδρο & Γλυφό)	Νησιά Θάλασσας Μεσσηνίας
Νησακούλια : βλ. Καράβια Ζακύνθου	Ιόνια Νησιά
Νήσαρος ή Νησάκι Καρπάθου	Δωδεκάνησα
Νησί ή Γάϊδουρο ή Γάϊδαρος ή Γαϊδουρονήσι Τήλου (0,186)	Δωδεκάνησα
Νησί ή Κομάνου ή Κομανού ή Κουμανού Χίου	Νησιά ΒΑ Αιγαίου Πελάγους
Νησί ή Λέων ή Κουνελονήσι ή Στρογγυλό Σούδας Χανίων	Νησιά Κρήτης
Νησί ή Νήσος Ιωαννίνων ή Νησί Λίμνης Ιωαννίνων (0,677) *	Λιμναία Νησιά
Νησί Καρπάθου	Δωδεκάνησα
Νησί των Ονείρων : βλ. Πεζόνησος Ερέτριας	Νησιά Ευβοίας
Νησιά : βλ. Νησόπουλα Ρεθύμνου	Νησιά Κρήτης
Νησίδα ή Ζωοδόχος Πηγή Αίγινας	Νησιά Μυρτώου Πελάγους
Νήσιζα : βλ. Μπίστι Πόρου	Νησιά Μυρτώου Πελάγους
Νήσιζα : βλ. Φώκα Ύδρας	Νησιά Μυρτώου Πελάγους
Νησιόπουλα : βλ. Πογώνια Αιτωλ/νίας	Νησιά Δυτικής Ελλάδας
Νησιώτη ή Νησώπη (αρχ.) : βλ. Μεγαλονήσι(ον) Λέσβου	Νησιά ΒΑ Αιγαίου Πελάγους
Νησόπλακο ή Νησόπλακα ή Πρασονήσι Ηρακλείου	Νησιά Κρήτης
Νησόπουλα : βλ. Μεγάλο & Μικρό Νησόπουλο	Ιόνια Νησιά
Νησόπουλα ή Μουσταφά (4) Ψαρών	Νησιά ΒΑ Αιγαίου Πελάγους
Νησόπουλα ή Νησιά (2) Ρεθύμνου	Νησιά Κρήτης
Νησοπούλα Κορακονησίων Πρέβεζας (Αμβρακικός)	Νησιά Δυτικής Ελλάδας
Νησοπούλα Μεθώνης	Νησιά Θάλασσας Μεσσηνίας
Νησοπούλα Ψαρών	Νησιά ΒΑ Αιγαίου Πελάγους
Νησόπουλο : βλ. Πράσο Καστού	Ιόνια Νησιά
Νησόπουλο Ηρακλείου	Νησιά Κρήτης
Νησόπουλο Καρύστου	Νησιά Ευβοίας
Νήσος Ιωαννίνων : βλ. Νησί Ιωαννίνων	Λιμναία Νησιά
Νησώπη (αρχ.) ή Νησιώτη : βλ. Μεγαλονήσι(ον) Λέσβου	Νησιά ΒΑ Αιγαίου Πελάγους
Νιάγκα λίμνης Ταυρωπού ή Πλαστήρα	Λιμναία Νησιά
Νίκη Ηρακλείου	Νησιά Κρήτης
Νικόλας : βλ. Φοράδα Χίου	Νησιά ΒΑ Αιγαίου Πελάγους
Νικολονήσι ή Νικολός ή Κύκνος Λασιθίου	Νησιά Κρήτης
Νικουριά ή Νικούρια Αμοργού (2,744)	Κυκλάδες
Νίμος ή Νέμος ή Νύμος ή Ύμος (αρχ.) Σύμης (4,648) ** (φ)	Δωδεκάνησα
Νιόβη Σάμου	Νησιά ΒΑ Αιγαίου Πελάγους
Νιονίτσα : άγνωστη ονομασία που έχει αναφερθεί στον Τύπο για ιδιωτικό νησί στη Λέρο	
Νιος : βλ. Ίος	Κυκλάδες
Νιπούρι ή Νίππουρη Χάλκης	Δωδεκάνησα
Νίσεο (σκόπελοι) Χάλαβρων Λειψών	Δωδεκάνησα
Νισύριοι (αρχ.) ή Νισύρια : βλ. Γυαλί - Κανδελιούσα - Παχειά Περγούσα - Στρογγυλή	Δωδεκάνησα
Νίσυρος (αρχ.) ή Νίσερο ή Πορφυρίς (αρχ.) (41,263) * (φ)	Δωδεκάνησα
Νότια Άσπρα ή Νότια Ασπρονήσια Λειψών : βλ. Κουλούρα - Νότια Άσπρα	Δωδεκάνησα
Νότια Άσπρα (2) Λειψών	Δωδεκάνησα
Νότιες Εχινάδες ή Ουνιάδες : βλ. Βρόμωνας - Μάκρη - Μακροπούλα - Οξεία	Ιόνια Νησιά
Νότιο Πόδι : βλ. Έξω Ποδιές Σκύρου	Βόρειοι Σποράδες

Νότιοι Σποράδες : η παλαιότερη, μέχρι τις αρχές του 20ου αι., και η πιο σωστή, ονομασία των Δωδεκανήσων

Ντελιχλή Μπαμπά : βλ. Πύλος	Νησιά Θάλασσας Μεσσηνίας
Ντέσα : βλ. Δασιά Σκοπέλου	Βόρειοι Σποράδες
Ντία : βλ. Δία Ηρακλείου	Νησιά Κρήτης
Ντολμάς ή Δολμάς Αιτωλ/νίας (λ/θ Μεσολογγίου) (0,210)	Νησιά Δυτικής Ελλάδας
Ντομένικα : βλ. Αγία Κυριακή Αστυπάλαιας	Δωδεκάνησα
Ντόρος : βλ. Αράπης Καφηρέα	Νησιά Ευβοίας
Ντουρλήτες : βλ. Τουρλίτες Πάρου	Κυκλάδες
Νύμος : βλ. Νίμος Σύμης	Δωδεκάνησα
Νύμφη Ικαρίας	Νησιά ΒΑ Αιγαίου Πελάγους
Νύφη ή Σκρινί Κουφονησίου	Κυκλάδες
Νυφούλα : βλ. Άγιος Αντώνιος Νισύρου	Δωδεκάνησα
Ξέκοφτο ή Ξεφωτό ή Ξέφωτο : βλ. Σχιστό Χανίων	Νησιά Κρήτης
Ξενοφών Σιγγιτικού	Νησιά Μακεδονίας
Ξέρα Αγίου Μηνά ή Τοτός Φούρνων	Νησιά ΒΑ Αιγαίου Πελάγους
Ξέρα Ασάνη Έβρου	Νησιά Θρακικού Πελάγους
Ξέρα Κυθήρων	Νησιά Θάλασσας Κυθήρων
Ξέρα Κυράς Αγκιστρίου	Νησιά Μυρτώου Πελάγους
Ξέρα Παναγίας ή Βουτσί Παξών	Ιόνια Νησιά
Ξέρα Ρόδου	Δωδεκάνησα
Ξέρα Φούρνων	Νησιά ΒΑ Αιγαίου Πελάγους
Ξέρα (2) Χάλκης	Δωδεκάνησα
Ξέρα Χιλιομοδίου Πάτμου	Δωδεκάνησα
Ξεράδι ή Καλάμι Θεσπρωτίας	Νησιά Δυτικής Ελλάδας
Ξερό ή Μεσανό Σιγρίου Λέσβου	Νησιά ΒΑ Αιγαίου Πελάγους
Ξερό ή Ξηρό : βλ. Περιστέρα	Βόρειοι Σποράδες
Ξερό : βλ. Χερσονήσι(ον) Πεταλιών	Νησιά Ευβοίας
Ξερόβραχος ή Καμπριάν ή Μπαρκέττα Περιστέρας	Βόρειοι Σποράδες
Ξεροκάραβο Σαρακήνικου	Νησιά Ευβοίας
Ξερονήσι : βλ. Ξηρονήσι(ον) Φωκίδας	Νησιά Κορινθιακού Κόλπου
Ξερονήσι : βλ. Φώκα Ύδρας	Νησιά Μυρτώου Πελάγους
Ξερονήσι : βλ. Χερσονήσι(ον) Πεταλιών	Νησιά Ευβοίας
Ξερονήσι ή Ιερονήσι ή Χειρονήσι Θεσπρωτίας	Νησιά Δυτικής Ελλάδας
Ξερονήσι(ον) : βλ. Ξηρονήσι(ον) Καβάλας	Νησιά Θρακικού Πελάγους
Ξερόνησο ή Αφρός Κυθήρων	Νησιά Θάλασσας Κυθήρων
Ξεροπούλα ή Λιγεία Βερδουγίων Αττικής (Ν. Ευβοϊκός) (φ)	Νησιά Ανατ. Στερεάς Ελλάδας
Ξεροπούλα ή Σάγη Εχινάδων	Ιόνια Νησιά
Ξεροπούλα Σκλαβών Πάτμου	Δωδεκάνησα
Ξεροπούλες : βλ. Ποριά Ελαφονήσου	Νησιά Θάλασσας Κυθήρων
Ξεροσφουγγάρι ή Σφογγάρια (2) Αντίπαξων	Ιόνια Νησιά
Ξέφωτο ή Ξεφωτό : βλ. Σχιστό Χανίων	Νησιά Κρήτης
Ξηρονήσι(ον) ή Ξερονήσι(ον) ή Φιδονήσι Καβάλας (0,158)	Νησιά Θρακικού Πελάγους
Ξηρονήσι(ον) ή Ξερονήσι Φωκίδας	Νησιά Κορινθιακού Κόλπου
Ξηροποτάμινα ή Ξηροποταμιά (2) Αμολιανής Σιγγιτικού	Νησιά Μακεδονίας
Ξιφίας : βλ. Πρασονήσι Ρεθύμνου	Νησιά Κρήτης
Ξιφίας Χανίων	Νησιά Κρήτης
Ξιφιός Αντιπάρου	Κυκλάδες
Ξιφιός Καβάλας	Νησιά Θρακικού Πελάγους
Ξύλο ή Σκύλος ή Σκυλόξερα Σύμης	Δωδεκάνησα
Ξυλόπετρα : βλ. Σκαφιδόπετρα Χίου	Νησιά ΒΑ Αιγαίου Πελάγους
Ξύλου : βλ. Μουλά Πέτρα Χίου	Νησιά ΒΑ Αιγαίου Πελάγους
Ξωνήτσι Λευκού Καρπάθου	Δωδεκάνησα
Ξώπετρα Ανάφης	Κυκλάδες
Ξώπετρες : βλ. Κάτεργο Λασιθίου	Νησιά Κρήτης
Ξώπλακες (2) Καρπάθου	Δωδεκάνησα
Οβελάς : βλ. Άμπελος Σύρου	Κυκλάδες
Όβο : βλ. Αυγό Κυθήρων	Νησιά Θάλασσας Κυθήρων
Όβο : βλ. Αυγό Λασιθίου	Νησιά Κρήτης

Οβριόκαστρο ή Οβιόκαστρο : βλ. Βιόκαστρο(ν) Πάρου	Κυκλάδες
Οβριός : βλ. Διακόφτης Καρπάθου	Δωδεκάνησα
Οβριός ή Εβραιονήσι ή Εβραίος Κεχρεών (0,157) (φ)	Νησιά Μυρτώου Πελάγους
Οδυσσέως : βλ. Ποντικονήσι(ον) Κέρκυρας	Ιόνια Νησιά
Οθωνοί ή Φανός ή Φανοί Διαποντίων (10,444) * (φ)	Ιόνια Νησιά
Οικονόμου ή Κούκουλο Πάρου	Κυκλάδες
Οινόη (αρχ.) : βλ. Σίκινος	Κυκλάδες
Οινούσσαι (αρχ.) ή Οινούσες ή Σαπιέντζες Μεθώνης : βλ. Αγία Μαριανή - Αρνάτσι - Δύο Αδέλφια - Μπόμπα - Παπόρια - Σαπιέντζα - Σχίζα	Νησιά Θάλασσας Μεσσηνίας
Οινούσσαι (αρχ.) ή Οινούσσα ή Αγνούσα Χίου (14,382) * (φ)	Νησιά ΒΑ Αιγαίου Πελάγους
Οινούσσες ή Σπαλματόρι Χίου : βλ. Άγιος Παντελεήμων - Αγίου Ιωάννου - Αρχοντόνησο - Βατάκι - Βάτος - Γαϊδουρόνησο - Μπελαλή - Οινούσσαι - Πασάς - Ποντικόνησο(ς) - Πρασονήσια - Χάλικας	Νησιά ΒΑ Αιγαίου Πελάγους
Οινώνη (αρχ.) : βλ. Αίγινα	Νησιά Μυρτώου Πελάγους
Οκτόνια : βλ. Χτενιές Ρόδου	Δωδεκάνησα
Όλος (3) Κάτω Κουφονησίου	Κυκλάδες
Ομπρέλ(λ)α Θεσπρωτίας	Νησιά Δυτικής Ελλάδας
Ονείρων ή Νησί των Ονείρων : βλ. Πεζόνησος Ερέτριας	Νησιά Ευβοίας
Ονούγναθος ή Όνου Γνάθος (αρχ.) : βλ. Ελαφόνησος	Νησιά Θάλασσας Κυθήρων
Οξεία ή Οξά Σύμης	Δωδεκάνησα
Οξεία (αρχ.) ή Οξειά Εχινάδων Ιθάκης (4,223) ** (φ)	Ιόνια Νησιά
Οξείαι (αρχ.) : βλ. Εχινάδες Αιτωλ/νίας	Νησιά Δυτικής Ελλάδας
Οξώνητσος Κυρά Παναγιάς Καρπάθου	Δωδεκάνησα
Οξώνητσος Σαρίας Καρπάθου	Δωδεκάνησα
Οξώπετρα : βλ. Έξω Πέτρα Εχινάδων	Ιόνια Νησιά
Οξώπετρα ή Οξιώπετρα ή Τηλέμαχος Ιθάκης	Ιόνια Νησιά
Ορθολίθι ή Θολέτο ή Θολέτα ή Θολίβρι Κέρκυρας	Ιόνια Νησιά
Ορθολίθια : βλ. Δώδεκα Νησιά Κεφαλλονιάς	Ιόνια Νησιά
Ορθόλιθος ή Ορθολίθι Κέρκυρας	Ιόνια Νησιά
Ορθόλιθος Παξών	Ιόνια Νησιά
Όρο : βλ. Μαγρινές Αντιπάρου	Κυκλάδες
Ορτσίνι Ρεθύμνου	Νησιά Κρήτης
Ορτυγία (αρχ.) : βλ. Δήλος	Κυκλάδες
Όστρακο Καβάλας	Νησιά Θρακικού Πελάγους
Όστρακο Οθωνών	Ιόνια Νησιά
Ουνιάδες : βλ. Νότιες Εχινάδες	Ιόνια Νησιά
Ουνιανήσια : βλ. Διβούνια Καρπάθου	Δωδεκάνησα
Οφίδι : βλ. Πρασονήσι Κυθήρων	Νησιά Θάλασσας Κυθήρων
Οφιδούσα ή Οφειδούσα : βλ. Αγριλού Σχοινούσας	Κυκλάδες
Οφιδούσσα Αστυπάλαιας (1,912)	Δωδεκάνησα
Οφιούσα (αρχ.) : βλ. Κύθνος & Τήνος	Κυκλάδες
Όχη (αρχ.) : βλ. Εύβοια	Νησιά Ευβοίας
Παιδί Αλοννήσου	Βόρειοι Σποράδες
Πακτία (αρχ.) : βλ. Πάρος	Κυκλάδες
Παλαιά Γραμβούσα : βλ. Άγρια Γραμβούσα Χανίων	Νησιά Κρήτης
Παλαιά Καημένη ή Παλαιά Καμένη ή Μικρή Καμένη ή Θεία Θήρας (0,525)	Κυκλάδες
Παλαιά Σούδα ή Παλαιόσουδα ή Μαράθι Χανίων	Νησιά Κρήτης
Παλαιόκαστρο : βλ. Καστρί Κω	Δωδεκάνησα
Παλαιό(ν) Τρικέρι(ον) / Τρίκερι ή Κικύνηθος (αρχ.) (Παγασητικός) (2,476) *	Νησιά Θεσσαλίας
Παλαιοπόταμος Αιτωλ/νίας (λ/θ Θολής/Γουρνοπούλες) (δεν είναι πλέον νησί)	Νησιά Δυτικής Ελλάδας
Παλαμαροδέτης Σκύρου	Βόρειοι Σποράδες
Παλαμίδα ή Παλαμηδάς Ύδρας	Νησιά Μυρτώου Πελάγους
Παλάτια ή Παλάτα : βλ. Απόλλωνος Νάξου	Κυκλάδες
Παληό Βενέτικο : βλ. Μουλά Πέτρα Χίου	Νησιά ΒΑ Αιγαίου Πελάγους
Παλιομάννα Αιτωλ/νίας (λ/θ Κλείσοβας) (δεν είναι πλέον νησί)	Νησιά Δυτικής Ελλάδας
Παλιόξερες : βλ. Πουλιόξερες Φολέγανδρου	Κυκλάδες
Πάλος ή Πλάτανος Κυθήρων	Νησιά Θάλασσας Κυθήρων
Πάμφυλλο(ν) ή Μπάφρα Λέσβου	Νησιά ΒΑ Αιγαίου Πελάγους
Παναγία : βλ. Αγία Θέκλα Πάτμου	Δωδεκάνησα
Παναγία : βλ. Ζωοδόχος Πηγή Αλκυονίδων	Νησιά Κορινθιακού Κόλπου

Παναγία : βλ. Κιβωτός Ύδρας	Νησιά Μυρτώου Πελάγους
Παναγία : βλ. Λυδία Κυθήρων	Νησιά Θάλασσας Κυθήρων
Παναγία : βλ. Παρθένος Νάξου	Κυκλάδες
Παναγία : βλ. Πασάς Οινουσσών Χίου	Νησιά ΒΑ Αιγαίου Πελάγους
Παναγία ή Αστρίς Θάσου (0,190)	Νησιά Θρακικού Πελάγους
Παναγία ή Θεοτόκος Άνδρου	Κυκλάδες
Παναγία ή Μαντόνα Παξών (0,100) ** (φ)	Ιόνια Νησιά
Παναγία Αιτωλ/νίας (λ/θ Μεσολογγίου) (0,130)	Νησιά Δυτικής Ελλάδας
Παναγία Αιτωλ/νίας (λ/θ Μεσολογγίου/Θολής)	Νησιά Δυτικής Ελλάδας
Παναγία Γαλαξιδίου Φωκίδας	Νησιά Κορινθιακού Κόλπου
Παναγία Κυραδίκαια Κέρκυρας	Ιόνια Νησιά
Παναγία Μυρτιδιώτισσα Νάξου	Κυκλάδες
Παναγία Πάργας Πρέβεζας **	Νησιά Δυτικής Ελλάδας
Παναγία(ς) Τομαρονησίων Λέσβου (0,121) (φ)	Νησιά ΒΑ Αιγαίου Πελάγους
Παναγίτσα ή Μικρή Λαγούσα ή Λαγουσάκι Λαγουσών	Νησιά Μυρτώου Πελάγους
Παναγίτσα Νησιώτισσα : βλ. Μοναστήρι(ον) Ωρεών	Νησιά Ευβοίας
Πάνδρος ή Πάντρος : βλ. Παντερονήσι Πάρου	Κυκλάδες
Πάνθηρ : βλ. Μεγάλος Αδελφός Σύρνας	Δωδεκάνησα
Πανορμονήσι ή Πάνορμος Αστυπάλαιας	Δωδεκάνησα
Πάνορμος : βλ. Πλανήτης Τήνου	Κυκλάδες
Παντάνασσα Βιστονίδας (ενώνεται με τον Άγ. Νικόλαο - βλ. & Αντά Μπουρού)	Νησιά Θρακικού Πελάγους
Παντερονήσι ή Παντιερονήσι ή Πάνδρος ή Πάντρος Πάρου (0,484)	Κυκλάδες
Παντόφλα Άνδρου	Κυκλάδες
Πάνω Νησάκι : βλ. Μαγρινές Αντιπάρου	Κυκλάδες
Πάνω Πρασούδα ή Άνω Πρασούδα Χάλκης	Δωδεκάνησα
Παξιμάδα Διονυσάδων Λασιθίου (0,311) (φ)	Νησιά Κρήτης
Παξιμάδα ή Πρασιμάδα : βλ. Τετράπολη Ρόδου	Δωδεκάνησα
Παξιμάδα Σκοπέλου	Βόρειοι Σποράδες
Παξιμαδάκι : βλ. Πρασονήσι Διονυσάδων Λασιθίου	Νησιά Κρήτης
Παξιμάδι : βλ. Τηγάνι Λήμνου	Νησιά ΒΑ Αιγαίου Πελάγους
Παξιμάδι ή Παξιμάδα ή Κεφάλα Καρύστου Ν. Ευβοϊκού (φ)	Νησιά Ευβοίας
Παξιμάδι ή Πρασονήσι ή Κτένι ή Μαχία Μήλου (φ)	Κυκλάδες
Παξιμάδι Σύμης	Δωδεκάνησα
Παξιμάδια : βλ. Μεγάλο & Μικρό Παξιμάδι Ρεθύμνου	Νησιά Κρήτης
Παξιμάδι(ον) Δία Ηρακλείου	Νησιά Κρήτης
Παξοί ή Παξός Κέρκυρας (24,648) * (φ)	Ιόνια Νησιά
Παπαδόπλακα Ηρακλείου	Νησιά Κρήτης
Παπαποντικού ή Παπαποντικάδικο : βλ. Μπελαλή Οινουσσών	Νησιά ΒΑ Αιγαίου Πελάγους
Πάπλωμα ή Παπλωματά ή Μπάλωμα Λειψών	Δωδεκάνησα
Παπόρια (2) Σαπιέντζας Οινουσών	Νησιά Θάλασσας Μεσσηνίας
Παπούτσι Αντίπαξων	Ιόνια Νησιά
Παππούς Κυρά Παναγιάς	Βόρειοι Σποράδες
Παραθερίστα : βλ. Κουκκίστρα Αλμυροπόταμου Ν. Ευβοϊκού	Νησιά Ευβοίας
Παρανιαγάκι ή Σκοπιά Κεφαλλονιάς	Ιόνια Νησιά
Παραός ή Παραούσα : βλ. Πράσο Σκάντζουρας	Βόρειοι Σποράδες
Παραπόλα : βλ. Βελοπούλα	Νησιά Μυρτώου Πελάγους
Παράσκοπος ή Πρόσκοπος Αμοργού (φ)	Κυκλάδες
Παρθένη Ηρακλείου	Νησιά Κρήτης
Παρθενόπη Βερδουγίων ή Βερδούγι Αττικής (Ν. Ευβοϊκός) (0,100) ** (παλ. φ)	Νησιά Ανατ. Στερεάς Ελλάδας
Παρθένος ή Παναγία Νάξου	Κυκλάδες
Πάρος (αρχ.) ή Μινωΐς (αρχ.) ή Πακτία (αρχ.) ή Ζάκυνθος (αρχ.) (196,755) * (φ)	Κυκλάδες
Πασάς ή Παναγία Οινουσσών Χίου (2,448) ** (φ)	Νησιά ΒΑ Αιγαίου Πελάγους
Πασάς ή Πασά Αντασί ή Μεγάλο Νησί Χαλκίδας Ν. Ευβοϊκού **	Νησιά Ευβοίας
Πάσσαλος : βλ. Βάσαλος Σύρου	Κυκλάδες
Πασ(σ)άντασι ή Κόλοβο (σκόπελος) Χαλκίδας Ν. Ευβοϊκού (φ)	Νησιά Ευβοίας
Πατέλα ή Πεταλίδα ή Πατελίδα Λέρου	Δωδεκάνησα
Πατερόνησο : βλ. Χάλικας Οινουσσών	Νησιά ΒΑ Αιγαίου Πελάγους
Πάτμος (αρχ.) (34,142) * (φ)	Δωδεκάνησα
Πατρόκλου (αρχ.) ή Πάτροκλος ή Χάρακας Πατρόκλου ή Γάϊδαρος ή Γαϊδουρονήσι(ον) Σαρωνικού (2,787) (φ)	Νησιά Μυρτώου Πελάγους
Παυλοπέτρι ή Πετρί Λακωνικού	Νησιά Θάλασσας Κυθήρων

Παύλος Λήμνου	Νησιά ΒΑ Αιγαίου Πελάγους
Παυλούκες Πάργας Πρέβεζας	Νησιά Δυτικής Ελλάδας
Παχάκι(ον) Μεγάρων	Νησιά Μυρτώου Πελάγους
Παχειά : βλ. Τσουγκριά Σκιάθου	Βόρειοι Σποράδες
Παχειά ή Αναφόπουλο Ανάφης (1,425)	Κυκλάδες
Παχειά ή Πασά Νισύρου (1,165)	Δωδεκάνησα
Πάχη Μεγάρων (φ)	Νησιά Μυρτώου Πελάγους
Πέγα ή Πέγκα : βλ. Πηγανούσσα Λέρου	Δωδεκάνησα
Πεδίνα Αλοννήσου	Βόρειοι Σποράδες
Πεζόνησος ή Πεζονήσι ή Ονείρων ή Νησί των Ονείρων Ερέτριας Ν. Ευβοϊκού (ενώνεται με την ξηρά)	Νησιά Ευβοίας
Πεζούλι : βλ. Γιακουμή Τήλου	Δωδεκάνησα
Πειθού : βλ. Πύθου Παγασητικού	Νησιά Θεσσαλίας
Πειρατής Χανίων	Νησιά Κρήτης
Πεισινόη : βλ. Πλατουράδα Βερδουγίων Αττικής	Νησιά Ανατ. Στερεάς Ελλάδας
Πελαγία : βλ. Μακρύ Κάτεργο Φολέγανδρου	Κυκλάδες
Πελαγονήσι : βλ. Κυρά Παναγιά Αλοννήσου	Βόρειοι Σποράδες
Πελαγονήσι ή Πελαγούσα : βλ. Πολύαιγος	Κυκλάδες
Πελαγόνησος ή Πελαγονήσι ή Ασπρόνησος ή Άσπρο Χίου (0,153)	Νησιά ΒΑ Αιγαίου Πελάγους
Πέλαγος : βλ. Κυρά Παναγιά Αλοννήσου	Βόρειοι Σποράδες
Πέλαγος Θάσου	Νησιά Θρακικού Πελάγους
Πελασγία (αρχ.) : βλ. Σκύρος	Βόρειοι Σποράδες
Πελεκάνοι (8) Χανίων	Νησιά Κρήτης
Πελεκάνος Ηρακλείου	Νησιά Κρήτης
Πελέκουσα ή Πελαγούσα ή Λαϊνάς Τήλου	Δωδεκάνησα
Πελέρισσα : βλ. Φαγκρού Κυρά Παναγιάς	Βόρειοι Σποράδες
Πέλισες : βλ. Πούλισες Σαλαμίνας	Νησιά Μυρτώου Πελάγους
Πελούζο(ν) ή Πελούζα Ζακύνθου (0,193)	Ιόνια Νησιά
Πέννα Σιγγιτικού (0,120)	Νησιά Μακεδονίας
Πέννες (5) Αγίου Ευστρατίου	Νησιά ΒΑ Αιγαίου Πελάγους
Πέννες (4) Σιγρίου Λέσβου	Νησιά ΒΑ Αιγαίου Πελάγους
Πεντάνησα ή Πεντάνησος ή Πεντάβολα ή Πέντε Βράχοι (5) Ρόδου	Δωδεκάνησα
Πεντανήσια (5) Κέρκυρας	Ιόνια Νησιά
Πεντανήσια Σαρωνικού : βλ. Διαπόριοι	Νησιά Μυρτώου Πελάγους
Πέντε Πέτρες (5) Ηρακλείου	Νησιά Κρήτης
Πεπάρηθος (αρχ.) : βλ. Σκόπελος	Βόρειοι Σποράδες
Πέπονας ή Πεπόνι Πάρου	Κυκλάδες
Πέπ(π)α : βλ. Πεταλίδι Ίου	Κυκλάδες
Πέρα ή Πέρα Νησί ή Περανήσι Σαλαμίνας	Νησιά Μυρτώου Πελάγους
Πέρα Νησί Κορωνησίας Άρτας (Αμβρακικός) (0,266) (ενώνεται με την ξηρά)	Νησιά Δυτικής Ελλάδας
Πέραμος ή Αγ. Παρασκευή Θεσπρωτίας	Νησιά Δυτικής Ελλάδας
Περαπηγάδι ή Πέρα Πηγάδι ή Λυγία ή Λυγιά Ιθάκης (0,115)	Ιόνια Νησιά
Περατή Αττικής (Ν. Ευβοϊκός)	Νησιά Ανατ. Στερεάς Ελλάδας
Περγούσσα ή Ριγούσα Νισύρου (1,180)	Δωδεκάνησα
Πέρδικα Χανίων	Νησιά Κρήτης
Περιονήσι : βλ. Ποριόνη Κάσου	Δωδεκάνησα
Περιστέρα ή Ξερό ή Άσπρο Αλοννήσου (14,513) * (φ)	Βόρειοι Σποράδες
Περιστέρα (2) Χίου	Νησιά ΒΑ Αιγαίου Πελάγους
Περιστεραί ή Περιστερές ή Καπαρέλ(λ)ι ή Τινιόζο Κέρκυρας **	Ιόνια Νησιά
Περιστέρι Κέρκυρας	Ιόνια Νησιά
Περιστέρι Λέσβου	Νησιά ΒΑ Αιγαίου Πελάγους
Περιστέρι Ρεθύμνου	Νησιά Κρήτης
Περιστέρι ή Περιστέρα Σιγγιτικού (φ)	Νησιά Μακεδονίας
Περιστέρια (3) Σαλαμίνας	Νησιά Μυρτώου Πελάγους
Περιστεροβόλακας : βλ. Άσπρος Βολάκος Ηρακλείου	Νησιά Κρήτης
Περιστερόβραχος Λασιθίου	Νησιά Κρήτης
Περιστερονήσι ή Πράσο Κασσάνδρας	Νησιά Μακεδονίας
Πέρκα : βλ. Θάσκολοι Αγ. Ευστρατίου	Νησιά ΒΑ Αιγαίου Πελάγους
Πέρκα Λασιθίου	Νησιά Κρήτης
Πέρκα Οβριού Κεχρεών	Νησιά Μυρτώου Πελάγους
Πέρκα Σιγρίου Λέσβου	Νησιά ΒΑ Αιγαίου Πελάγους

Πέρκα Χανίων	Νησιά Κρήτης
Πέρουλο Κέρκυρας	Ιόνια Νησιά
Περπατούμενος : βλ. Πορπατούμενος Ρεθύμνου	Νησιά Κρήτης
Πεταλάς Εχινάδων (5,497 ** (φ)	Ιόνια Νησιά
Πετάλι Κεφαλλονιάς	Ιόνια Νησιά
Πετάλι Σιγρίου Λέσβου	Νησιά ΒΑ Αιγαίου Πελάγους
Πεταλία (αρχ.) : βλ. Μεγαλόνησος Πεταλιών	Νησιά Ευβοίας
Πεταλίδα : βλ. Πατέλα Λέρου	Δωδεκάνησα
Πεταλίδα ή Πεταλίδες Αντιπάρου	Κυκλάδες
Πεταλίδα Γραμβούσας Χανίων	Νησιά Κρήτης
Πεταλίδα Κριού Χανίων	Νησιά Κρήτης
Πεταλίδα Λήμνου	Νησιά ΒΑ Αιγαίου Πελάγους
Πεταλίδα (2) Σιγγιτικού	Νησιά Μακεδονίας
Πεταλίδα Χανίων	Νησιά Κρήτης
Πεταλίδες (σκόπελοι) (3) Λασιθίου	Νησιά Κρήτης
Πεταλίδι ή Γλαρονήσι Δία Ηρακλείου	Νησιά Κρήτης
Πεταλίδι ή Πέπα Ίου	Κυκλάδες
Πεταλίδι ή Πεταλίδα Ίου	Κυκλάδες
Πεταλίδι(ον) ή Πεταλίδα Αμοργού	Κυκλάδες
Πεταλιοί Ευβοίας : βλ. Αυγό - Λαμπερούσα - Λουλούδι - Μακρονήσι - Μεγαλόνησος - Ποντικονήσι - Πράσο - Τραγονήσι(ον) - Φουντί - Χερσονήσι(ον)	Νησιά Ευβοίας
Πέταλο : βλ. Λιμενόπετρα Φούρνων	Νησιά ΒΑ Αιγαίου Πελάγους
Πέταλο ή Πέταλος Γαλαξιδίου Φωκίδας	Νησιά Κορινθιακού Κόλπου
Πέταλο Λήμνου	Νησιά ΒΑ Αιγαίου Πελάγους
Πεταλού ή Πεταλά ή Πεταλίδα Μεγανησίου	Ιόνια Νησιά
Πεταλούδα ή Πεταλίδα Χανίων	Νησιά Κρήτης
Πέτασι ή Πετάσσι Ύδρας (0,334)	Νησιά Μυρτώου Πελάγους
Πετάσσι : βλ. Καλές Ύδρας	Νησιά Μυρτώου Πελάγους
Πετούσι ή Γετούσα Στύρων Ν. Ευβοϊκού (0,152)	Νησιά Ευβοίας
Πέτρα : βλ. Κρητικό Ικαρίας	Νησιά ΒΑ Αιγαίου Πελάγους
Πέτρα : βλ. Μουλά Πέτρα Χίου	Νησιά ΒΑ Αιγαίου Πελάγους
Πέτρα : βλ. Πετροκάραβο Σάμου	Νησιά ΒΑ Αιγαίου Πελάγους
Πέτρα Ζάνγκα : βλ. Κότσικας Σάμου	Νησιά ΒΑ Αιγαίου Πελάγους
Πέτρα Ικαρίας	Νησιά ΒΑ Αιγαίου Πελάγους
Πέτρα Πόρου	Νησιά Μυρτώου Πελάγους
Πετράδες : βλ. Μερσίνια Λέσβου	Νησιά ΒΑ Αιγαίου Πελάγους
Πετράδι : βλ. Μικρό Νησί Λέσβου	Νησιά ΒΑ Αιγαίου Πελάγους
Πετράδι ή Μεγάλο Νησακούλι Μεθώνης	Νησιά Θάλασσας Μεσσηνίας
Πετράδι Πάργας Πρέβεζας	Νησιά Δυτικής Ελλάδας
Πετράδια (2) Ικαρίας	Νησιά ΒΑ Αιγαίου Πελάγους
Πετράνι Καβάλας	Νησιά Θρακικού Πελάγους
Πέτρας ή Πετράς : βλ. Άγιος Γεώργιος Πέτρας Λέσβου	Νησιά ΒΑ Αιγαίου Πελάγους
Πέτρες Νύμφης ή Γορδί (2) Κέρκυρας	Ιόνια Νησιά
Πετρί : βλ. Παυλοπέτρι Λακωνικού	Νησιά Θάλασσας Κυθήρων
Πετρινός : βλ. Κτένια Μήλου	Κυκλάδες
Πετριτόπουλο Παξών	Ιόνια Νησιά
Πετρίτσα Σκύρου	Βόρειοι Σποράδες
Πετροθάλασσας ή Αλίκη Κρανιδίου Αργολίδας	Νησιά Μυρτώου Πελάγους
Πετροκάραβο : βλ. Άκιο Ν. Ευβοϊκού	Νησιά Ευβοίας
Πετροκάραβο : βλ. Αυγό	Νησιά Θάλασσας Μεσσηνίας
Πετροκάραβο : βλ. Μπούρμπουλο Σπετσών	Νησιά Μυρτώου Πελάγους
Πετροκάραβο ή Αχινός Φούρνων	Νησιά ΒΑ Αιγαίου Πελάγους
Πετροκάραβο ή Καραβόπετρα ή Πέτρα ή Καράβοτρα Σάμου	Νησιά ΒΑ Αιγαίου Πελάγους
Πετροκάραβο Πάρου	Κυκλάδες
Πετροκάραβο(ν) ή Δασκαλειό ή Δασκαλιό Πάτμου	Δωδεκάνησα
Πετροκάραβο(ν) ή Πετροκάραβα ή Σαρωνίς (11) Μεθάνων	Νησιά Μυρτώου Πελάγους
Πετρονήσι ή Πέτρος : βλ. Άγιος Πέτρος Σοφικού	Νησιά Μυρτώου Πελάγους
Πετρονήσι Καλαμονησίων Σιγγιτικού	Νησιά Μακεδονίας
Πετρονήσια (2) Λακωνικού	Νησιά Θάλασσας Κυθήρων
Πέτρος ή Πετρονήσι : βλ. Άγιος Πέτρος Σοφικού	Νησιά Μυρτώου Πελάγους

Πέφνος (αρχ.) Μεσσηνιακής Μάνης	Νησιά Θάλασσας Μεσσηνίας
Πηγανούσσα ή Απηγανούσα ή Πέγα ή Πέγκα ή Πιλάτος Λέρου (0,376)	Δωδεκάνησα
Πήδημα : βλ. Γιαλεσίνο Σύμης	Δωδεκάνησα
Πηλονήσι(ον) ή Πίλο Μήλου	Κυκλάδες
Πήτα Κιμώλου	Κυκλάδες
Πιάτο : βλ. Πίττα Αγαθονησίου	Δωδεκάνησα
Πιάτο : βλ. Ψαθονήσι Αρκών	Δωδεκάνησα
Πιάτο Χάλαβρων Λειψών	Δωδεκάνησα
Πίθοι : βλ. Κουμπί Χίου	Νησιά ΒΑ Αιγαίου Πελάγους
Πίθου : βλ. Πύθου Παγασητικού	Νησιά Θεσσαλίας
Πικλομάρια Δοκού	Νησιά Μυρτώου Πελάγους
Πιλάτος : βλ. Πηγανούσσα Λέρου	Δωδεκάνησα
Πιλάφι ή Άη Λουκά ή Αγίου Φωκά Πάτμου	Δωδεκάνησα
Πιλάφι Χάλαβρων Λειψών	Δωδεκάνησα
Πίλο : βλ. Πηλονήσι(ον) Μήλου	Κυκλάδες
Πινάκλ ή Φτενά Τραχίλια ή Κουτσουμπόπουλα (3) Λασιθίου	Νησιά Κρήτης
Πίννα Σιγγιτικού	Νησιά Μακεδονίας
Πιπέρι ή Καλαπόδι Κύθνου (0,432)	Κυκλάδες
Πιπέρι(ον) Αλοννήσου (4,166) *	Βόρειοι Σποράδες
Πίστρος Εχινάδων (0,114)	Ιόνια Νησιά
Πίσω Νερό : βλ. Γαϊδουρόνησο Κυθήρων	Νησιά Θάλασσας Κυθήρων
Πίττα ή Γάργαρη Καλύμνου	Δωδεκάνησα
Πίττα ή Ψαθονήσι(ον) ή Πιάτο Αγαθονησίου (0,127)	Δωδεκάνησα
Πίττας Οινουσσών Χίου : άγνωστο ή ανύπαρκτο νησί που αναφέρεται στον κατάλογο της Ε.Σ.Υ.Ε. (Κ.Α. 85080112)	
Πιτυούσ(σ)α (αρχ.) : βλ. Σαλαμίς & Σπέτσαι	Νησιά Μυρτώου Πελάγους
Πιτυούσ(σ)α (αρχ.) : βλ. Χίος	Νησιά ΒΑ Αιγαίου Πελάγους
Πλάκα : βλ. Κόχη Σάμου	Νησιά ΒΑ Αιγαίου Πελάγους
Πλάκα : βλ. Μικρό Λιάδι Λέρου	Δωδεκάνησα
Πλάκα : βλ. Ψύλλος Διαποντίων	Ιόνια Νησιά
Πλάκα ή Πλακονήσι : βλ. Γαϊδουρονήσι Τήλου	Δωδεκάνησα
Πλάκα ή Πλατύ Φούρνων	Νησιά ΒΑ Αιγαίου Πελάγους
Πλάκα ή Πρασούδι Γαυριονησίων Άνδρου	Κυκλάδες
Πλάκα Αντίπαξων	Ιόνια Νησιά
Πλάκα Κάσου	Δωδεκάνησα
Πλάκα Σκύρου	Βόρειοι Σποράδες
Πλακάκι (ξέρα) Φούρνων	Νησιά ΒΑ Αιγαίου Πελάγους
Πλακάκια (2) Λήμνου	Νησιά ΒΑ Αιγαίου Πελάγους
Πλακί ή Πλακή : βλ. Ανδρέας Κέρου	Κυκλάδες
Πλακίδα ή Πλακιά Τριανησίων Αστυπάλαιας (0,519) (φ)	Δωδεκάνησα
Πλακονήσια (2) Γαύδου Χανίων	Νησιά Κρήτης
Πλακουλήθρα ή Ναυτίλος Αντικυθήρων	Νησιά Θάλασσας Κυθήρων
Πλακουλήθρα ή Πλακουλίθρα ή Πλακολήθρα (5) Χανίων	Νησιά Κρήτης
Πλακούσα Λέρου	Δωδεκάνησα
Πλακωτού Ίου	Κυκλάδες
Πλανέμι Τριζονιών Φωκίδας	Νησιά Κορινθιακού Κόλπου
Πλανήτης ή Πλανούδη(ς) ή Πλανούδι Τήνου (0,126) ** (φ)	Κυκλάδες
Πλάτανος : βλ. Πάλος Κυθήρων	Νησιά Θάλασσας Κυθήρων
Πλατειά ή Αστέρι Ύδρας	Νησιά Μυρτώου Πελάγους
Πλατειά ή Μικρή Νήσος ή Μικρά Νήσος ή Μικρό Νησί Κύμης	Νησιά Ευβοίας
Πλατειά ή Νησάκι Χάλκης	Δωδεκάνησα
Πλατειά ή Πλατουράδα Κεχρεών	Νησιά Μυρτώου Πελάγους
Πλατειά ή Πλατύ Σκύρου (0,600)	Βόρειοι Σποράδες
Πλατειά Αίγινας (0,131)	Νησιά Μυρτώου Πελάγους
Πλατειά Αργολικού (1,821) *	Νησιά Μυρτώου Πελάγους
Πλατειά Διαποντίων Κέρκυρας	Ιόνια Νησιά
Πλατειά Πόρου/Μεθάνων	Νησιά Μυρτώου Πελάγους
Πλάτη ή Πλάτι ή Πλατύ (2) Κάτω Κουφονησίου	Κυκλάδες
Πλάτη ή Πλατύ ή Νεκρό Καλύμνου (0,711)	Δωδεκάνησα
Πλάτη ή Πλατύ Σύμης	Δωδεκάνησα
Πλάτη Κάσου (0,205) * (φ)	Δωδεκάνησα

Πλατονήσι : βλ. Αλέξανδρος Ύδρας	Νησιά Μυρτώου Πελάγους
Πλατονήσι : βλ. Κιβωτός Ύδρας	Νησιά Μυρτώου Πελάγους
Πλατονήσι : βλ. Πράσο Πεταλιών Ν. Ευβοϊκού	Νησιά Ευβοίας
Πλατουράδα : βλ. Άκιο Ν. Ευβοϊκού	Νησιά Ευβοίας
Πλατουράδα : βλ. Πλατειά Κεχρεών	Νησιά Μυρτώου Πελάγους
Πλατουράδα ή Πεισινόη Βερδουγίων Αττικής (Ν. Ευβοϊκός)	Νησιά Ανατ. Στερεάς Ελλάδας
Πλατύ : βλ. Πλάκα Φούρνων	Νησιά ΒΑ Αιγαίου Πελάγους
Πλατύ : βλ. Στυλιάρι Αγίου Όρους	Νησιά Θρακικού Πελάγους
Πλατύ ή Πλάτη : βλ. Πρασούδα Γαυριονησίων Άνδρου	Κυκλάδες
Πλειάς Κυθήρων	Νησιά Θάλασσας Κυθήρων
Πλέρο ή Πλερόνησο ή Πλευρό Σκοπέλου	Βόρειοι Σποράδες
Πλευρό : βλ. Πρασονήσι Καλόλιμνου	Δωδεκάνησα
Πλουτώ Ίου	Κυκλάδες
Πλώσταινα Αιτωλ/νίας (λ/θ Μεσολογγίου) (δεν είναι πλέον νησί)	Νησιά Δυτικής Ελλάδας
Πογώνια ή Νησιόπουλα (4) Αιτωλ/νίας	Νησιά Δυτικής Ελλάδας
Ποδιές ή Πόδια Σκύρου : βλ. Αλώνι - Έξω Ποδιές - Καβούρι - Μέσα Ποδιά - Χταπόδι	Βόρειοι Σποράδες
Ποθητάκι Σαρωνίδας Αττικής	Νησιά Μυρτώου Πελάγους
Ποθητό ή Ποθητός ή Κακό Σαρωνίδας Αττικής	Νησιά Μυρτώου Πελάγους
Πολεμικά Σκάντζουρας (0,115)	Βόρειοι Σποράδες
Πολύαιγος (αρχ.) ή Πόλινο ή Πολίνο ή Πελαγονήσι ή Πελαγούσα ή Πόλυβος Κιμώλου (18,146) ** (φ)	Κυκλάδες
Πολυδεύκης Διβουνίων Καρπάθου (0,280) (φ)	Δωδεκάνησα
Πολύκανδρος : βλ. Φολέγανδρος	Κυκλάδες
Πολύρ(ρ)ηχος Αλοννήσου	Βόρειοι Σποράδες
Πολύφαδος ή Πολύφαγος (2) Μεγίστης	Δωδεκάνησα
Πομόνη Χανίων	Νησιά Κρήτης
Πομώνα ή Πομόνα Χίου	Νησιά ΒΑ Αιγαίου Πελάγους
Ποντικάκι Οινουσσών	Νησιά ΒΑ Αιγαίου Πελάγους
Ποντικάκι Χανίων	Νησιά Κρήτης
Ποντικονήσι ή Καραθώνα Αργολικού	Νησιά Μυρτώου Πελάγους
Ποντικονήσι ή Ποντικός Ύδρας	Νησιά Μυρτώου Πελάγους
Ποντικονήσι Λιχάδων	Νησιά Ευβοίας
Ποντικονήσι Πεταλιών	Νησιά Ευβοίας
Ποντικονήσια ή Τραχήλι (3) Λήμνου **	Νησιά ΒΑ Αιγαίου Πελάγους
Ποντικονήσια Κάσου (Μεγάλος & Μικρός Ποντικός)	Δωδεκάνησα
Ποντικονήσι(ον) ή Οδυσσέως Κέρκυρας **	Ιόνια Νησιά
Ποντικονήσι(ον) ή Ποντικόνησος Αρτεμισίου (0,359) (φ)	Νησιά Ευβοίας
Ποντικονήσι(ον) ή Ποντικός ή Μύλη (αρχ.) Χανίων (0,266)	Νησιά Κρήτης
Ποντικόνησο ή Ποντικονήσι : βλ. Απόλλων Βάρης	Νησιά Μυρτώου Πελάγους
Ποντικόνησο Σκύρου	Βόρειοι Σποράδες
Ποντικόνησο(ς) ή Αυλώνι Οινουσσών (0,103)	Νησιά ΒΑ Αιγαίου Πελάγους
Ποντικόνησος : βλ. Ποντικονήσι(ον) Αρτεμισίου	Νησιά Ευβοίας
Ποντικός : βλ. Ποντικονήσι Ύδρας	Νησιά Μυρτώου Πελάγους
Ποντικός : βλ. Ποντικονήσι(ον) Χανίων	Νησιά Κρήτης
Ποντικός Εχινάδων (0,736) ** (φ)	Ιόνια Νησιά
Ποντικούσσα ή Τόπι Αστυπάλαιας (0,981)	Δωδεκάνησα
Πορέτι : βλ. Λαγούβαρδος Αντικυθήρων	Νησιά Θάλασσας Κυθήρων
Πόρι (2)	Νησιά Θεσσαλίας
Πορί : βλ. Κασέλλα Ελαφονήσου	Νησιά Θάλασσας Κυθήρων
Πορί : βλ. Πρασονήσι Αντικυθήρων	Νησιά Θάλασσας Κυθήρων
Πορί Ελαφονήσου	Νησιά Θάλασσας Κυθήρων
Πορί Ίου	Κυκλάδες
Ποριά ή Ξεροπούλες ή Πορίχια (2) Ελαφονήσου Λακωνικού	Νησιά Θάλασσας Κυθήρων
Ποριόνη ή Περιονήσι ή Κουτσούμπος ή Κουτσουμπρί ή Κουτσουμπού Κάσου	Δωδεκάνησα
Πορίχια : βλ. Ποριά Ελαφονήσου Λακωνικού	Νησιά Θάλασσας Κυθήρων
Πόρνη : βλ. Βρομούσα Σαρωνίδας	Νησιά Μυρτώου Πελάγους
Πόρος ή Καλαυρία ή Καλαύρεια (αρχ.) (22,841) * (φ)	Νησιά Μυρτώου Πελάγους
Πόρος Αιτωλ/νίας (λ/θ Μεσολογγίου) **	Νησιά Δυτικής Ελλάδας
Πορπατούμενος ή Περπατούμενος Ρεθύμνου	Νησιά Κρήτης
Πορτάρα : βλ. Απόλλωνος Νάξου	Κυκλάδες

Πόρτες (2) Πάρου (φ)	Κυκλάδες
Πορφυρίς (αρχ.) : βλ. Νίσυρος	Δωδεκάνησα
Πουλάρι : βλ. Εξώπετρα Αστυπάλαιας	Δωδεκάνησα
Πουλιόξερες ή Παλιόξερες (2) Φολέγανδρου	Κυκλάδες
Πούλισες ή Πέλισες ή Πύλεια Σαλαμίνας	Νησιά Μυρτώου Πελάγους
Πούντα Κασσάνδρας (0,600) (ενώνεται με την ξηρά)	Νησιά Μακεδονίας
Πουντί Μήλου	Κυκλάδες
Πουρί Αντιπάρου	Κυκλάδες
Πουτσής : βλ. Πρασού Διαπορίων Σαρωνικού	Νησιά Μυρτώου Πελάγους
Πόχη(ς) ή Άγιος Ιωάννης Λέσβου	Νησιά ΒΑ Αιγαίου Πελάγους
Πρασιμάδα ή Παξιμάδα : βλ. Τετράπολη Ρόδου	Δωδεκάνησα
Πράσινη : βλ. Αγία Παρασκευή Μακάρων Δονούσας	Κυκλάδες
Πράσσο(ν) : βλ. Γραμμέζα Γιούρων	Βόρειοι Σποράδες
Πράσο : βλ. Μακεδόνας Γαυριονησίων Άνδρου	Κυκλάδες
Πράσο : βλ. Περιστερονήσι Κασσάνδρας	Νησιά Μακεδονίας
Πράσο : βλ. Πρασονήσι(ον) Αλκυονίδων	Νησιά Κορινθιακού Κόλπου
Πράσο : βλ. Πρασονήσι(ον) Λήμνου	Νησιά ΒΑΑιγαίου Πελάγους
Πράσο : βλ. Πρασονήσι Ρόδου	Δωδεκάνησα
Πράσο : βλ. Πρασονήσι(ον) Σκιάθου	Βόρειοι Σποράδες
Πράσο ή Πλατονήσι Πεταλιών Ν. Ευβοϊκού	Νησιά Ευβοίας
Πράσο ή Πρασονήσι ή Μαγγελαριά ή Νησόπουλο Καστού	Ιόνια Νησιά
Πράσο ή Πρασονήσι Κω	Δωδεκάνησα
Πράσο ή Πρασονήσι Σύμης	Δωδεκάνησα
Πράσο ή Πρασονήσι Χανίων	Νησιά Κρήτης
Πράσο ή Πράσσο(ν) ή Παραός ή Παραούσα Σκάντζουρας (0,264)	Βόρειοι Σποράδες
Πράσο Αγαθονησίου	Δωδεκάνησα
Πράσο Μυκόνου (φ)	Κυκλάδες
Πράσολο(ν) : βλ. Πρασονήσι Καλόλιμνου	Δωδεκάνησα
Πρασολόγος ή Λησμονή ή Ερημονήσι Λέσβου	Νησιά ΒΑ Αιγαίου Πελάγους
Πράσο(ν) ή Πρασονήσι ή Γαϊδουρονήσι ή Καραβονήσι Πόρτο Ράφτη Αττικής (Ν. Ευβοϊκός)	Νησιά Ανατ. Στερεάς Ελλάδας
Πράσο(ν) ή Πρασονήσι Εχινάδων Κεφαλλονιάς	Ιόνια Νησιά
Πρασονησάκι ή Αγρίδι Φούρνων	Νησιά ΒΑ Αιγαίου Πελάγους
Πρασονήσι : βλ. Βρυονήσι Λασιθίου	Νησιά Κρήτης
Πρασονήσι : βλ. Γαϊδουρονήσι Ελαφονήσου	Νησιά Θάλασσας Κυθήρων
Πρασονήσι : βλ. Κασ(σ)ονήσι Σάμου	Νησιά ΒΑ Αιγαίου Πελάγους
Πρασονήσι : βλ. Νησόπλακο Ηρακλείου	Νησιά Κρήτης
Πρασονήσι : βλ. Παξιμάδι Μήλου	Κυκλάδες
Πρασονήσι : βλ. Πράσο(ν) Πόρτο Ράφτη Αττικής	Νησιά Ανατ. Στερεάς Ελλάδας
Πρασονήσι : βλ. Πράσο Εχινάδων	Ιόνια Νησιά
Πρασονήσι : βλ. Πράσο Καστού	Ιόνια Νησιά
Πρασονήσι : βλ. Πράσο Κω	Δωδεκάνησα
Πρασονήσι : βλ. Πράσο Σύμης	Δωδεκάνησα
Πρασονήσι : βλ. Πράσο Χανίων	Νησιά Κρήτης
Πρασονήσι : βλ. Υδρούσα Βούλας Αττικής	Νησιά Μυρτώου Πελάγους
Πρασονήσι : βλ. Χελώνα Ψαρών	Νησιά ΒΑ Αιγαίου Πελάγους
Πρασονήσι ή Άρτεμις Χανίων	Νησιά Κρήτης
Πρασονήσι ή Γκιώνης Τήνου	Κυκλάδες
Πρασονήσι ή Δράκος ή Παξιμαδάκι Διονυσάδων Λασιθίου	Νησιά Κρήτης
Πρασονήσι ή Μεγάλο Νησί ή Γράντες Λασιθίου	Νησιά Κρήτης
Πρασονήσι ή Ξιφίας Ρεθύμνου	Νησιά Κρήτης
Πρασονήσι ή Πλευρό ή Πράσολο(ν) Καλόλιμνου	Δωδεκάνησα
Πρασονήσι ή Πορί Αντικυθήρων (0,344)	Νησιά Θάλασσας Κυθήρων
Πρασονήσι ή Πράσο Ίου	Κυκλάδες
Πρασονήσι ή Πράσο Κιμώλου	Κυκλάδες
Πρασονήσι ή Πράσο Ρόδου (δεν είναι πλέον νησί)	Δωδεκάνησα
Πρασονήσι ή Πράσο ή Πρασού Σκιάθου (φ)	Βόρειοι Σποράδες
Πρασονήσι ή Φιδονήσι ή Οφίδι Κυθήρων	Νησιά Θάλασσας Κυθήρων
Πρασονήσι Αταλάντης Φθιώτιδας	Νησιά Ανατ. Στερεάς Ελλάδας
Πρασονήσι Επιδαύρου	Νησιά Μυρτώου Πελάγους
Πρασονήσι Καρπάθου	Δωδεκάνησα

Πρασονήσι Πάρου	Κυκλάδες
Πρασονήσι (3) Πάτμου	Δωδεκάνησα
Πρασονήσι Ρεθύμνου	Νησιά Κρήτης
Πρασονήσι Σιγγιτικού	Νησιά Μακεδονίας
Πρασονήσι Ψαρών	Νησιά ΒΑ Αιγαίου Πελάγους
Πρασονήσια ή Κυονήσια ή Κύο (2) Οινουσσών Χίου (φ)	Νησιά ΒΑ Αιγαίου Πελάγους
Πρασονήσια ή Πρασονήσι(ον) (2) Γαύδου Χανίων	Νησιά Κρήτης
Πρασονήσι(ον) ή Δασκαλειό Σάμου (φ)	Νησιά ΒΑ Αιγαίου Πελάγους
Πρασονήσι(ον) ή Πράσο Αλκυονίδων\	Νησιά Κορινθιακού Κόλπου
Πρασονήσι(ον) ή Πράσο Λήμνου	Νησιά ΒΑ Αιγαίου Πελάγους
Πρασονήσι(ον) Αρτεμισίου	Νησιά Ευβοίας
Πρασονήσι(ον) Καρπάθου	Δωδεκάνησα
Πρασονήσι(ον) Λασιθίου	Νησιά Κρήτης
Πρασού : βλ. Πρασονήσι(ον) Σκιάθου	Βόρειοι Σποράδες
Πράσου : βλ. Σκέπες Σιγγιτικού	Νησιά Μακεδονίας
Πρασού ή Πουτσής Διαπορίων Σαρωνικού	Νησιά Μυρτώου Πελάγους
Πρασούδα : βλ. Πρασούδι Θεσπρωτίας	Νησιά Δυτικής Ελλάδας
Πρασούδα ή Καλό Νησάκι Κύμης ** (φ)	Νησιά Ευβοίας
Πρασούδα ή Πλατύ ή Πλάτη Γαυριονησίων Άνδρου	Κυκλάδες
Πρασούδα Παγασητικού	Νησιά Θεσσαλίας
Πρασούδα Τήλου	Δωδεκάνησα
Πρασούδι : βλ. Πλάκα Άνδρου	Κυκλάδες
Πρασούδι ή Πρασούδα Θεσπρωτίας (0,106) (φ)	Νησιά Δυτικής Ελλάδας
Πρασούδι Φωκίδας	Νησιά Κορινθιακού Κόλπου
Πρασούδια (2) Κέρκυρας	Ιόνια Νησιά
Πρασούρα : βλ. Κοπριές Κουφονησίου	Κυκλάδες
Πρέζα Πάρου	Κυκλάδες
Πρεπέσινθος (αρχ.) : βλ. Δεσποτικό(ν) Αντιπάρου	Κυκλάδες
Πρίωνας Χίου	Νησιά ΒΑ Αιγαίου Πελάγους
Προβάλι : βλ. Σωρός Εχινάδων	Ιόνια Νησιά
Προβάτιο(ν) ή Προβάτι Εχινάδων Ιθάκης (1,211) ** (φ)	Ιόνια Νησιά
Προβάτιο(ν) ή Προβάτι Καστού (0,107)	Ιόνια Νησιά
Πρόβατο : βλ. Βατάκι Οινουσσών	Νησιά ΒΑ Αιγαίου Πελάγους
Προκοπάνιστος Αιτωλ/νίας (λ/θ Μεσολογγίου/Θολής) (0,669) **	Νησιά Δυτικής Ελλάδας
Πρόπαξος : βλ. Αντίπαξοι	Ιόνια Νησιά
Πρόσκοπος : βλ. Παράσκοπος Αμοργού	Κυκλάδες
Πρόσκοπος ή Πρόσκοποι Ίου	Κυκλάδες
Προσφορά Φανερωμένης Λασιθίου	Νησιά Κρήτης
Προφήτης : βλ. Σκρόφες Σαλαμίνας	Νησιά Μυρτώου Πελάγους
Προφυλακή : βλ. Άγιος Βασίλειος Λέσβου	Νησιά ΒΑ Αιγαίου Πελάγους
Πρώμονας : βλ. Βρόμωνας Εχινάδων	Ιόνια Νησιά
Πρώτη (αρχ.) (3,107) * (φ)	Νησιά Θάλασσας Μεσσηνίας
Πτυχία (αρχ.) ή Πτυχιά ή Βίδο Κέρκυρας (0,563) ** (φ)	Ιόνια Νησιά
Πύθου ή Πίθου ή Πειθού ή Γκιούλος Παγασητικού (0,176)	Νησιά Θεσσαλίας
Πύλεια : βλ. Πούλισες Σαλαμίνας	Νησιά Μυρτώου Πελάγους
Πύλη ή Παλάτια : βλ. Απόλλωνος Νάξου	Κυκλάδες
Πύλος ή Τσιχλή Μπαμπά ή Ντελιχλή Μπαμπά ή Φανάρι ** (φ)	Νησιά Θάλασσας Μεσσηνίας
Πυργάκια : βλ. Μυζήθρες Ζακύνθου	Ιόνια Νησιά
Πυργί : βλ. Άγιος Ευστάθιος Κιμώλου	Κυκλάδες
Πυργονήσι Κιμώλου	Κυκλάδες
Πύργων ή Άγιος Βασίλειος ή Ασώματος Λέσβου	Νησιά ΒΑ Αιγαίου Πελάγους
Πύρρα (αρχ.) Πτελεού / Διαύλου Ωρεών	Νησιά Θεσσαλίας
Ραδίκι : βλ. Μάρκελλου Σαρωνίδας Αττικής	Νησιά Μυρτώου Πελάγους
Ρακλειά : βλ. Ηράκλεια	Κυκλάδες
Ρακώδη : βλ. Μάρκελλου Σαρωνίδας Αττικής	Νησιά Μυρτώου Πελάγους
Ραστερή : βλ. Σπετσοπούλα	Νησιά Μυρτώου Πελάγους
Ράφτης ή Ράφτη Αττικής (Ν. Ευβοϊκός) (0,100) (φ)	Νησιά Ανατ. Στερεάς Ελλάδας
Ραφτοπούλα Αττικής (Ν. Ευβοϊκός)	Νησιά Ανατ. Στερεάς Ελλάδας
Ρέα Ηρακλείου	Νησιά Κρήτης
Ρεβυθούσα Σαλαμίνας (0,144) (φ)	Νησιά Μυρτώου Πελάγους

Ρέμα Αμολιανής Σιγγιτικού	Νησιά Μακεδονίας
Ρεματιάρης : βλ. Άνω & Κάτω Ρεματιάρης Δήλου	Κυκλάδες
Ρέπι ή Ρέπιο(ν) ή Τρυπητή Σκιάθου ** (φ)	Βόρειοι Σποράδες
Ρέπουλη Κρανιδίου Αργολίδας	Νησιά Μυρτώου Πελάγους
Ρευματονήσι ή Ρεμματονήσι ή Κάτω Νησί ή Μπουδαριά ή Βουδάρια Αντιπάρου	Κυκλάδες
Ρευματονήσια (3) Κιμώλου	Κυκλάδες
Ρεφούλια : βλ. Αρέφουσα Λειψών	Δωδεκάνησα
Ρεφούλια : βλ. Μανώλη Λειψών	Δωδεκάνησα
Ρήνα Ελαφονήσου	Νησιά Θάλασσας Κυθήρων
Ρήνεια (αρχ.) ή Ερηνιά ή Χαμηλή Σκύρου (0,530)	Βόρειοι Σποράδες
Ρήνεια ή Μεγάλη Δήλος Μυκόνου (13,904) **	Κυκλάδες
Ριγανάτο : βλ. Άγιος Σώστης Ζακύνθου	Ιόνια Νησιά
Ριγούσα : βλ. Περγούσα Νισύρου	Δωδεκάνησα
Ρίκι Σιγγιτικού	Νησιά Μακεδονίας
Ρίνα Χανίων	Νησιά Κρήτης
Ρόδι : βλ. Ρόμβη Αργολίδας	Νησιά Μυρτώου Πελάγους
Ροδίτσα ή Φοίβη Επιδαύρου Λιμηράς Λακωνίας	Νησιά Μυρτώου Πελάγους
Ρόδος (αρχ.) ή Αστερία (αρχ.) ή Μακαρία (αρχ.) ή Τελχινίς (αρχ.) (1.401,459) * (φ)	Δωδεκάνησα
Ροκάνα Ανάφης	Κυκλάδες
Ρόμβη ή Ρόδι ή Τολό Τολού Αργολίδας (1,195) (φ)	Νησιά Μυρτώου Πελάγους
Ρόσα Άνδρου	Κυκλάδες
Ρόσσα Ρεθύμνου	Νησιά Κρήτης
Ρουβάς Αιτωλ/νίας (λ/θ Μεσολογγίου)	Νησιά Δυτικής Ελλάδας
Ρούμπος : βλ. Αγία Ελένη Αγ. Ευστρατίου	Νησιά ΒΑ Αιγαίου Πελάγους
Ρουτσονόνησο ή Μονόπετρα Κυθήρων	Νησιά Θάλασσας Κυθήρων
Ροφός : βλ. Μεγάλη Πλάκα Κέρου	Κυκλάδες
Ροφός : βλ. Νησάκι Κυθήρων	Νησιά Θάλασσας Κυθήρων
Ρυάκι Αμολιανής Σιγγιτικού	Νησιά Μακεδονίας
Ρω ή Ρώγη (αρχ.) ή Άγιος Γεώργιος Μεγίστης (1,476) *	Δωδεκάνησα
Ρώσα : βλ. Σπάλαθρο(ν) Κασσάνδρας	Νησιά Μακεδονίας
Σαβούρα Λασιθίου	Νησιά Κρήτης
Σαβούρα Μεγίστης	Δωδεκάνησα
Σάγη : βλ. Ξεροπούλα Εχινάδων	Ιόνια Νησιά
Σαγράδα Λήμνου	Νησιά ΒΑ Αιγαίου Πελάγους
Σαλάγκι ή Καστέλι Κάτω Κουφονησίου	Κυκλάδες
Σαλάγκια (5) Κάτω Κουφονησίου	Κυκλάδες
Σαλαμίς (αρχ.) ή Σαλαμίνα ή Κούλουρη ή Πιτυούσ(σ)α (αρχ.) (91,503) * (φ)	Νησιά Μυρτώου Πελάγους
Σαλαφτονήσι : βλ. Σπαλαθρονήσι Αγκιστρίου	Νησιά Μυρτώου Πελάγους
Σάλιαγκος ή Σάλαγκο ή Μεσακό Νησάκι Αντιπάρου (φ)	Κυκλάδες
Σαλιάρης : βλ. Σκρόφες Σαλαμίνας	Νησιά Μυρτώου Πελάγους
Σάμη (αρχ.) : βλ. Κεφαλληνία	Ιόνια Νησιά
Σαμιοπούλα ή Σαμιόπουλο ή Σαμόπουλο (1,018) *	Νησιά ΒΑ Αιγαίου Πελάγους
Σαμοθράκη : βλ. Μαθράκι(ον) Διαποντίων	Ιόνια Νησιά
Σαμοθράκη (αρχ.) ή Μελίτη (αρχ.) ή Σαωκίς (αρχ.) ή Σάμος (αρχ.) Έβρου (180,364) * (φ)	Νησιά Θρακικού Πελάγους
Σάμος (αρχ.) (477,942) * (φ)	Νησιά ΒΑ Αιγαίου Πελάγους
Σάμος (αρχ.) : βλ. Κεφαλληνία	Ιόνια Νησιά
Σάμος (αρχ.) : βλ. Σαμοθράκη	Νησιά Θρακικού Πελάγους
Σαν Τζώρτζης : βλ. Άγιος Γεώργιος	Νησιά Μυρτώου Πελάγους
Σάντα Παναγιά Οινουσσών Χίου : άγνωστο ή ανύπαρκτο νησί που αναφέρεται στον κατάλογο της Ε.Σ.Υ.Ε. (Κ.Α. 85080118)	
Σανταρόζα Σφακτηρίας	Νησιά Θάλασσας Μεσσηνίας
Σαντορίνη : βλ. Θήρα	Κυκλάδες
Σαπιέντζα ή Σακιότσα ή Οινούσα Οινουσών Μεθώνης (9,018) * (φ)	Νησιά Θάλασσας Μεσσηνίας
Σαπιέντζες : βλ. Οινούσες Μεσσηνίας	Νησιά Θάλασσας Μεσσηνίας
Σαπφώ Λέσβου	Νησιά ΒΑ Αιγαίου Πελάγους
Σαρακηνό(ν) ή Σαρακήνικο ή Σαρακινάδα ή Δεσπότη Σκύρου (3,381 (φ)	Βόρειοι Σποράδες
Σαρακηνόπετρα (2) Χίου	Νησιά ΒΑ Αιγαίου Πελάγους
Σαράκι ή Σαρακήνικο ή Σαρακιανός Λειψών (φ)	Δωδεκάνησα

Σαράκι Κεφαλλονιάς	Ιόνια Νησιά
Σαρακινάδα : βλ. Σαρακηνό(ν) Σκύρου	Βόρειοι Σποράδες
Σαράντα Αιτωλ/νίας (λ/θ Κλείσοβας)	Νησιά Δυτικής Ελλάδας
Σαρή ή Σαρρή Καλύμνου	Δωδεκάνησα
Σαρία ή Σαριά ή Σάρος (αρχ.) ή Στακίδα Καρπάθου (20,429) * (φ)	Δωδεκάνησα
Σαρίκι Θεσπρωτίας	Νησιά Δυτικής Ελλάδας
Σάρμοσακ ή Σκορδονήσι ή Σίγρι ή Φάνες Λέσβου	Νησιά ΒΑ Αιγαίου Πελάγους
Σάρος (αρχ.) : βλ. Σαρία Καρπάθου	Δωδεκάνησα
Σαρωνίς : βλ. Πετροκάραβο(ν) Μεθάνων	Νησιά Μυρτώου Πελάγους
Σαφονίδι ή Σάφο ή Άγιος Νικόλαος Καλύμνου (0,158) (φ)	Δωδεκάνησα
Σαχτούρης Αιτωλ/νίας (λ/θ Θολής)	Νησιά Δυτικής Ελλάδας
Σαωκίς (αρχ.) : βλ. Σαμοθράκη	Νησιά Θρακικού Πελάγους
Σγουράφα : βλ. Ζουράφα Έβρου	Νησιά Θρακικού Πελάγους
Σέδουσα ή Σιδούσα : βλ. Καβαλούρος Λέσβου	Νησιά ΒΑ Αιγαίου Πελάγους
Σειρήνα (αρχ.) : βλ. Σύρνα	Δωδεκάνησα
Σελλί ή Σέλλα Κάσου	Δωδεκάνησα
Σελλί ή Σέλλι Τομαρονησίων Λέσβου	Νησιά ΒΑ Αιγαίου Πελάγους
Σεργίτσι ή Σεργκίτσι ή Συργίτσι : βλ. Σιδερίτης Λήμνου	Νησιά ΒΑ Αιγαίου Πελάγους
Σεριφοπούλα ή Σεριφόπουλο ή Σερφοπούλα Σερίφου (1,859)	Κυκλάδες
Σέριφος (αρχ.) (74,331) * (φ)	Κυκλάδες
Σερονήσι ή Χοιρονήσι Κω	Δωδεκάνησα
Σεσκλί(ον) ή Σέσκλιο ή Τευτλούσσα (αρχ.) Σύμης (1,826) **	Δωδεκάνησα
Σέσουλα Λευκάδας (φ)	Ιόνια Νησιά
Σηπία ή Σουπιά ή Σουπίτσα Τροιζηνίας	Νησιά Μυρτώου Πελάγους
Σιάλ ή Αλμυρό Αστακίδας Καρπάθου	Δωδεκάνησα
Σίγκρι ή Σίγρι : βλ. Μεγαλονήσι(ον) Λέσβου	Νησιά ΒΑ Αιγαίου Πελάγους
Σιδεράδες ή Σιδερίτες (4) Σκιάθου	Βόρειοι Σποράδες
Σιδερίτης ή Συργίτσι ή Σεργίτσι ή Σεργκίτσι ή Κασένο Λήμνου (1,029)	Νησιά ΒΑ Αιγαίου Πελάγους
Σίδερο ή Στρογγυλό ή Κούτσουμπας Λασιθίου	Νησιά Κρήτης
Σίδηρα Λευκάδας	Ιόνια Νησιά
Σιδούσα : βλ. Σέδουσα Λέσβου	Νησιά ΒΑ Αιγαίου Πελάγους
Σίκινος (αρχ.) ή Οινόη (αρχ.) (41,676) * (φ)	Κυκλάδες
Σίφνος (αρχ.) ή Μερόπη (αρχ.) (77,371) * (φ)	Κυκλάδες
Σκάνδια ή Σκαλιά : βλ. Δασκαλιό Κέρου	Κυκλάδες
Σκάντζουρα ή Σκάνδιρα (αρχ.) Αλοννήσου (6,324) **	Βόρειοι Σποράδες
Σκαντίλι(ον) ή Σκαντίλη Σκάντζουρας (0,216)	Βόρειοι Σποράδες
Σκάρος (2) Λασιθίου	Νησιά Κρήτης
Σκάρπα : βλ. Ασπρονήσι Σύρου	Κυκλάδες
Σκαρτσουμπονήσι ή Σκαρτσούμπο ή Κατσούρμπο Ιθάκης (φ)	Ιόνια Νησιά
Σκαστή : βλ. Σπάρτη Μεγανησίου Λευκάδας	Ιόνια Νησιά
Σκαφιδόπετρα ή Ξυλόπετρα Χίου	Νησιά ΒΑ Αιγαίου Πελάγους
Σκελούδι : βλ. Σκιαλούδι Κέρκυρας	Ιόνια Νησιά
Σκέπες ή Πράσου Σιγγιτικού : βλ. Αχινοί - Πεταλίδα - Σκοπιά	Νησιά Μακεδονίας
Σκιάβι : βλ. Σκλάβες Πάτμου	Δωδεκάνησα
Σκιάθος (αρχ.) (47,212) * (φ)	Βόρειοι Σποράδες
Σκιαλούδι ή Σκιαλούθι ή Σκελούδι Κέρκυρας	Ιόνια Νησιά
Σκινάρι : βλ. Άγιος Νικόλαος Ζακύνθου	Ιόνια Νησιά
Σκινόζα : βλ. Σχοινούσα	Κυκλάδες
Σκλάβα Πάτμου	Δωδεκάνησα
Σκλάβες ή Σκλαβάκια ή Σκιάβι : βλ. Ξεροπούλα - Σκλάβα - Σκλαβοπούλα	Δωδεκάνησα
Σκλαβοπούλα Πάτμου	Δωδεκάνησα
Σκόγιο ή Κοχούλα Αντίψαρων	Νησιά ΒΑ Αιγαίου Πελάγους
Σκόπελοι Αχιλλέως (3) Αιτωλ/νίας	Νησιά Δυτικής Ελλάδας
Σκόπελος (αρχ.) ή Πεπάρηθος (αρχ.) (95,684) * (φ)	Βόρειοι Σποράδες
Σκοπιά : βλ. Παρανιαγάκι Κεφαλλονιάς	Ιόνια Νησιά
Σκοπιά Λέσβου	Νησιά ΒΑ Αιγαίου Πελάγους
Σκοπιά (2) Σιγγιτικού	Νησιά Μακεδονίας
Σκόπιο Ρεθύμνου	Νησιά Κρήτης
Σκορδονήσι : βλ. Σάρμοσακ Λέσβου	Νησιά ΒΑ Αιγαίου Πελάγους
Σκορπίδι(ον) Μεγανησίου (0,118)	Ιόνια Νησιά
Σκορπιός ή Σκορπονήσι Μεγανησίου (0,878)*	Ιόνια Νησιά

Σκουλονήσι ή Σκυλονήσι(ον) ή Τρίγωνο Δονούσας (0,243)	Κυκλάδες
Σκρινί : βλ. Νύφη Κουφονησίου	Κυκλάδες
Σκρόφα : βλ. Χονδρή Αστυπάλαιας	Δωδεκάνησα
Σκρόφα Εχινάδων Αιτωλ/νίας (ενώνεται με την ξηρά)	Νησιά Δυτικής Ελλάδας
Σκρόφες ή Χοιράδες ή Προφήτης ή Σαλιάρης (2) Σεληνίων Σαλαμίνας	Νησιά Μυρτώου Πελάγους
Σκρόφες (4) Λέρου	Δωδεκάνησα
Σκροφονήσια : βλ. Γουρούνια Κυθήρων	Νησιά Θάλασσας Κυθήρων
Σκροφοπούλα Εχινάδων Αιτωλ/νίας (ενώνεται με την ξηρά)	Νησιά Δυτικής Ελλάδας
Σκύλα Αιτωλ/νίας (λ/θ Μεσολογγίου)	Νησιά Δυτικής Ελλάδας
Σκύλα Ωρεών	Νησιά Ευβοίας
Σκύλες (3) Λασιθίου	Νησιά Κρήτης
Σκύλες (3) Λήμνου	Νησιά ΒΑ Αιγαίου Πελάγους
Σκυλί : βλ. Δριτσάρι Σάμου	Νησιά ΒΑ Αιγαίου Πελάγους
Σκυλί ή Τσελεβίνι Τσελεβινίων (0,387) (φ)	Νησιά Μυρτώου Πελάγους
Σκυλί Λακωνίας	Νησιά Θάλασσας Μεσσηνίας
Σκυλονήσι(ον) : βλ. Σκουλονήσι Δονούσας	Κυκλάδες
Σκύλος ή Σκυλόξερα : βλ. Ξύλο Σύμης	Δωδεκάνησα
Σκύλος Κίναρου	Δωδεκάνησα
Σκυροπούλα (3,851)	Βόρειοι Σποράδες
Σκύρος (αρχ.) ή Πελασγία (αρχ.) (208,594) * (φ)	Βόρειοι Σποράδες
Σμάρις Χανίων	Νησιά Κρήτης
Σμέρνα : βλ. Άσπρος Βόλακας Ρεθύμνου	Νησιά Κρήτης
Σμέρνα ή Καλογριά Αγίου Όρους (Αιγαίο)	Νησιά Μακεδονίας
Σμινέρα ή Σμίντερα Σίδερου (6) Λασιθίου	Νησιά Κρήτης
Σμινερονήσι ή ή Σμυντρονήσι ή Μορένα Αρκών	Δωδεκάνησα
Σοκάβα ή Σόκαβα ή Τσόκαρη Λευκάδας	Ιόνια Νησιά
Σόμο : βλ. Ψώμος Λειψών	Δωδεκάνησα
Σούδα ή Άγιος Νικόλαος ή Φραρονήσι Χανίων (0,103) ** (φ)	Νησιά Κρήτης
Σούκα : βλ. Τσούκα Χάλκης	Δωδεκάνησα
Σουμάρι (σκόπελοι) Στροφάδων	Ιόνια Νησιά
Σουπιά Ηρακλείου	Νησιά Κρήτης
Σουπιά (2) Λακωνικού	Νησιά Θάλασσας Κυθήρων
Σοφία ή Σοφιά Εχινάδων (0,174)	Ιόνια Νησιά
Σοφιός : άγνωστη ονομασία που έχει αναφερθεί στον Τύπο για ιδιωτικό νησί στις Εχινάδες Κεφαλλονιάς	
Σοφρανά ή Σοφράνες ή Ζαφορά : βλ. Καραβονήσια - Μεγάλο Σοφράνο - Μικρό Σοφράνο - Σοχάς	Δωδεκάνησα
Σοφράνο : βλ. Δρακονήσι Τήνου	Κυκλάδες
Σοφράνο Πόδι : βλ. Μέσα Ποδιά Σκύρου	Βόρειοι Σποράδες
Σοχάς ή Μικρό Αστυπάλαιας	Δωδεκάνησα
Σπαθί ή Ιζελέρι Τσελεβινίων (0,340)	Νησιά Μυρτώου Πελάγους
Σπάλαθρο : βλ. Σπολάτο Αρκών	Δωδεκάνησα
Σπάλαθρο(ν) ή Ρώσα Κασσάνδρας (0,110) *	Νησιά Μακεδονίας
Σπαλαθρονήσι ή Σαλαφτονήσι ή Σαλαφτό Αγκιστρίου (φ)	Νησιά Μυρτώου Πελάγους
Σπαλαθρονήσια Κασσάνδρας : βλ. Κολομπάρο - Σπάλαθρο - Χτένι	Νησιά Μακεδονίας
Σπαλάτο : βλ. Σπολάτο Αρκών	Δωδεκάνησα
Σπαλματόρι : βλ. Οινούσσες Χίου	Νησιά ΒΑ Αιγαίου Πελάγους
Σπανοπούλα ή Σπανό Κέας	Κυκλάδες
Σπανούρα Πόγκα Τ.Λ. Πηγών Αώου	Λιμναία Νησιά
Σπάρος : βλ. Βαλεντί Χανίων	Νησιά Κρήτης
Σπάρτη ή Σπαρτί ή Σκαστή Μεγανησίου (0,538) **	Ιόνια Νησιά
Σπέτσαι ή Σπέτσες ή Πιτυούσ(σ)α (αρχ.) (20,263) * (φ)	Νησιά Μυρτώου Πελάγους
Σπετσοπούλα ή Αριστεραί (αρχ.) ή Ραστερή (1,956) *	Νησιά Μυρτώου Πελάγους
Σπίθα : βλ. Δίψα Αττικής	Νησιά Ανατ. Στερεάς Ελλάδας
Σπίθοι (3) Κεφαλλονιάς	Ιόνια Νησιά
Σπιναλόγκα ή Σπίνα Λόγκα : βλ. Καλυδών Λασιθίου	Νησιά Κρήτης
Σπολάτο ή Σπάλαθρο ή Σπαλάτο Αρκών	Δωδεκάνησα

Σποράδες (αρχ.) : βλ. Βόρειοι Σποράδες, Θρακικές Σποράδες, Νότιοι Σποράδες, αλλά και Δωδεκάνησα, Κυκλάδες

Σπυρί Κέρκυρας	Ιόνια Νησιά

Σπυριδωνήσι : βλ. Άγιος Σπυρίδων Πάρου	Κυκλάδες
Σπυριδωνήσια : βλ. Γλαρονήσι Κέρκυρας	Ιόνια Νησιά
Σπυριδώνια Πάργας Πρέβεζας	Νησιά Δυτικής Ελλάδας
Σταβέντο Πόδι : βλ. Έξω Ποδιές Σκύρου	Βόρειοι Σποράδες
Σταβόλια ή Σταβολιονήσι Ίου	Κυκλάδες
Στάκαλα ή Τραγοπήδημα Άνδρου	Κυκλάδες
Στακίδα : βλ. Σαρία Καρπάθου	Δωδεκάνησα
Σταλίς ή Σταλίδα ή Στυλίς ή Κουμουνδούρου Αττικής	Νησιά Μυρτώου Πελάγους
Σταμόδι(ον) : βλ. Μόδι(ον) Εχινάδων Κεφαλλονιάς	Ιόνια Νησιά
Σταμφάνι(ον) Στροφάδων (1,180) * (φ)	Ιόνια Νησιά
Στανδία : βλ. Δία Ηρακλείου	Νησιά Κρήτης
Σταπόδια : βλ. Χταπόδια Μυκόνου	Κυκλάδες
Σταυρί Χάλαβρων Αρκιών	Δωδεκάνησα
Σταυρονήσι ή Σταυρός Ύδρας (0,348)	Νησιά Μυρτώου Πελάγους
Σταυρός Αλοννήσου	Βόρειοι Σποράδες
Σταυρός Ελαφονήσου Λακωνικού (φ)	Νησιά Θάλασσας Κυθήρων
Σταυρός Πόρου	Νησιά Μυρτώου Πελάγους
Σταυρός Σκοπέλου	Βόρειοι Σποράδες
Σταφίδα : βλ. Άγιος Αθανάσιος Φωκίδας	Νησιά Κορινθιακού Κόλπου
Σταχτορρογή ή Σταχτορροή ή Σταχτερό Αίγινας	Νησιά Μυρτώου Πελάγους
Στείρα : βλ. Νησάκι Κυθήρων	Νησιά Θάλασσας Κυθήρων
Στενό Λιχάδων	Νησιά Ευβοίας
Στέφα Ικαρίας	Νησιά ΒΑ Αιγαίου Πελάγους
Στεφανιά ή Στεφάνια Τριανησίων Αστυπάλαιας (0,144)	Δωδεκάνησα
Στιφή (2) Λειψών	Δωδεκάνησα
Στίφτη ή Στίφτι : βλ. Κομμένο Σύρου	Κυκλάδες
Στουρονήσι : βλ. Στύρα	Νησιά Ευβοίας
Στουρονήσια : βλ. Άγιος Ανδρέας - Γλάρος - Μεγάλο Κουνέλι - Μικρό Κουνέλι - Πετούσι - Στύρα - Φονιάς	Νησιά Ευβοίας
Στραβά (2) Περαχώρας	Νησιά Κορινθιακού Κόλπου
Στρείδι Φούρνων	Νησιά ΒΑ Αιγαίου Πελάγους
Στροβίλι ή Στρόβιλο : βλ. Στροφίλι Χίου	Νησιά ΒΑ Αιγαίου Πελάγους
Στρογγυλά ή Στρογγυλή ή Μαρμαροκάτεργο Κυθήρων	Νησιά Θάλασσας Κυθήρων
Στρογγυλά Φολέγανδρου	Κυκλάδες
Στρογγύλη (αρχ.) βλ. Νάξος	Κυκλάδες
Στρογγυλή : βλ. Καπιτίτας Γαυριονησίων Άνδρου	Κυκλάδες
Στρογγυλή ή Μαντήλα Ρόδου (0,221)	Δωδεκάνησα
Στρογγυλή ή Στρογγύλι Κάσου (φ)	Δωδεκάνησα
Στρογγυλή ή Στρογγυλό Αγαθονησίου	Δωδεκάνησα
Στρογγυλή ή Στρογγυλό Αρκών (0,207)	Δωδεκάνησα
Στρογγύλη ή Στρογγυλό(ν) Κουφονησίου Λασιθίου (0,152)	Νησιά Κρήτης
Στρογγυλή ή Στρογγυλό Λέρου (0,174)	Δωδεκάνησα
Στρογγυλή ή Στρογγυλό Λιχάδων ** (φ)	Νησιά Ευβοίας
Στρογγυλή ή Στρογγυλό Νισύρου (0,211)	Δωδεκάνησα
Στρογγυλή ή Στρογγυλονήσι Ρόδου	Δωδεκάνησα
Στρογγυλή ή Υψηλή Μεγίστης (0,978) * (φ)	Δωδεκάνησα
Στρογγυλή Παγασητικού	Νησιά Θεσσαλίας
Στρογγυλό : βλ. Ασπρόνησος Ερέτριας	Νησιά Ευβοίας
Στρογγυλό : βλ. Αυγό Πεταλιών	Νησιά Ευβοίας
Στρογγυλό : βλ. Βους Σερίφου	Κυκλάδες
Στρογγυλό : βλ. Γρομπολούρα Βοιωτίας	Νησιά Κορινθιακού Κόλπου
Στρογγυλό : βλ. Νησί ή Λέων Σούδας Χανίων	Νησιά Κρήτης
Στρογγυλό : βλ. Σίδερο Λασιθίου	Νησιά Κρήτης
Στρογγυλό : βλ. Στρογγυλή Λιχάδων	Νησιά Ευβοίας
Στρογγυλό : βλ. Ψωμί Μεγίστης	Δωδεκάνησα
Στρογγυλό ή Κουμπί Κυρά Παναγιάς	Βόρειοι Σποράδες
Στρογγυλό ή Στρογγυλή Δεσποτικού (1,638) (φ)	Κυκλάδες
Στρογγυλό ή Στρογγυλή Μακάρων Δονούσας (0,354)	Κυκλάδες
Στρογγυλό ή Στρογγυλή ή Μαργαρίτης Σκοπέλου	Βόρειοι Σποράδες
Στρογγυλό Δίδυμης Σύρου	Κυκλάδες
Στρογγυλό Σάμου	Νησιά ΒΑ Αιγαίου Πελάγους

Στρογγυλό Σκάντζουρας	Βόρειοι Σποράδες
Στρογγυλό Σύρου	Κυκλάδες
Στρογγυλό Φούρνων	Νησιά ΒΑ Αιγαίου Πελάγους
Στρογγυλό(ν) Ύδρας	Νησιά Μυρτώου Πελάγους
Στροφάδες (αρχ.) Ζακύνθου : βλ. Άρπυϊα - Σουμάρι - Σταμφάνι(ον)	Ιόνια Νησιά
Στροφίλι ή Στρόβιλο ή Στροβίλι Χίου (φ)	Νησιά ΒΑ Αιγαίου Πελάγους
Στυλιάρι ή Πλατύ Αγίου Όρους (φ)	Νησιά Θρακικού Πελάγους
Στυλιάρια Αγίου Όρους : βλ. Αράπης - Στυλιάρι	Νησιά Θρακικού Πελάγους
Στυλίς : βλ. Σταλίς Αττικής	Νησιά Μυρτώου Πελάγους
Στύρα ή Στούρα ή Στουρονήσι ή Αιγίλεια (αρχ.) Ν. Ευβοϊκού (3,048)	Νησιά Ευβοίας
Σύβοτα (αρχ.) : βλ. Μούρτος Θεσπρωτίας	Νησιά Δυτικής Ελλάδας
Συκαμιάς Σερίφου	Κυκλάδες
Συκιά : βλ. Λιγκιό Ψερίμου	Δωδεκάνησα
Συκιά Κέρκυρας	Ιόνια Νησιά
Συκιάς ή Φάκου ή Φακού : βλ. Γαββαθά Λέσβου	Νησιά ΒΑ Αιγαίου Πελάγους
Σύμη (αρχ.) ή Αίγλη (αρχ.) ή Μεταποντίς (57,865) * (φ)	Δωδεκάνησα
Συργίτσι ή Σεργίτσι : βλ. Σιδερίτης Λήμνου	Νησιά ΒΑ Αιγαίου Πελάγους
Σύρνα ή Σειρήνα (αρχ.) ή Άγιος Ιωάννης Αστυπάλαιας (7,868) **	Δωδεκάνησα
Σύρος (αρχ.) ή Συρίη (αρχ.) ή Σύρα (84,069) * (φ)	Κυκλάδες
Συρτή : βλ. Λάζαρος Κέρου	Κυκλάδες
Σφακτηρία (αρχ.) ή Σφαγία (αρχ.) Πύλου (3,193) **	Νησιά Θάλασσας Μεσσηνίας
Σφήκα Κυρά Παναγιάς (0,130)	Βόρειοι Σποράδες
Σφηνάρια Χανίων	Νησιά Κρήτης
Σφογγάρια : βλ. Ξεροσφουγγάρι Αντίπαξων	Ιόνια Νησιά
Σφοντήλι Λακωνικού	Νησιά Θάλασσας Κυθήρων
Σφοντήλι Μυκόνου	Κυκλάδες
Σφύρα ή Σφύρνα Χάλκης	Δωδεκάνησα
Σχίζα ή Καμπρέρα ή Καρβέρα Οινουσών Μεθώνης (12,130) *	Νησιά Θάλασσας Μεσσηνίας
Σχινέζα Ύδρας	Νησιά Μυρτώου Πελάγους
Σχινονήσι(ον) ή Σχοινονήσι Σύρου	Κυκλάδες
Σχιστό ή Σχιστονήσι(ον) ή Ξέκοφτο ή Ξεφωτό Χανίων (φ)	Νησιά Κρήτης
Σχοινιάς ή Σχοίνος ή Σχίνος Αιτωλ/νίας (λ/θ Μεσολογγίου) (0,210) **	Νησιά Δυτικής Ελλάδας
Σχοινίτσα : βλ. Χηνίτσα Αργολίδας	Νησιά Μυρτώου Πελάγους
Σχοινούσα ή Εχινούσα ή Σκινόζα (8,144) * (φ)	Κυκλάδες
Σώκαστρο : βλ. Εσώκαστρο(ν) Καρπάθου	Δωδεκάνησα
Σωρός ή Προβάλι Εχινάδων	Ιόνια Νησιά
Σωτήρος : βλ Λαζαρέτο Ιθάκης	Ιόνια Νησιά
Ταγάρια ή Δισάκια Ύδρας : βλ. Δισάκι - Ταγάρι	Νησιά Μυρτώου Πελάγους
Ταγάρια ή Ταγάρι Ύδρας	Νησιά Μυρτώου Πελάγους
Τάκος : βλ. Διαπόρι Ρεθύμνου	Νησιά Κρήτης
Τάκος Κεφαλλονιάς	Ιόνια Νησιά
Τάλαντο ή Ταλαντονήσι : βλ. Αταλάντη Ψυττάλειας	Νησιά Μυρτώου Πελάγους
Ταλαντονήσι : βλ. Αταλάντη Φθιώτιδας	Νησιά Ανατ. Στερεάς Ελλάδας
Ταμπούρλο(ν) Βοιωτίας	Νησιά Κορινθιακού Κόλπου
Ταύρος ή Δελφίνι Χίου	Νησιά ΒΑ Αιγαίου Πελάγους
Τάφος & Ταφιούς (αρχ.) : βλ. Μεγανήσι(ον) Λευκάδας	Ιόνια Νησιά
Τέλενδος Καλύμνου (4,648)*	Δωδεκάνησα
Τελχινίς (αρχ.) : βλ. Ρόδος	Δωδεκάνησα
Τελώνη : βλ. Μεγαλονήσι Γαββαθά Λέσβου	Νησιά ΒΑ Αιγαίου Πελάγους
Τεταρτονήσι Πάρου : άγνωστο ή ανύπαρκτο νησί που αναφέρεται στον κατάλογο της Ε.Σ.Υ.Ε. (Κ.Α. 82150721)	
Τετράπολη ή Παξιμάδα ή Πρασιμάδα Ρόδου (φ)	Δωδεκάνησα
Τευτλούσσα (αρχ.) : βλ. Σεσκλί(ον) Σύμης	Δωδεκάνησα
Τευτλούσσα Σύμης	Δωδεκάνησα
Τζανής (2) Λήμνου	Νησιά ΒΑ Αιγαίου Πελάγους
Τζαφαράς : βλ. Μικρό Σοφράνο Αστυπάλαιας	Δωδεκάνησα
Τζιά : βλ. Κέα	Κυκλάδες
Τζουάνα : βλ. Λιθάρι Παξών	Ιόνια Νησιά
Τζούλια Λήμνου	Νησιά ΒΑ Αιγαίου Πελάγους
Τζουμάρι Μαλιακού Φθιώτιδας (δεν είναι πλέον νησί)	Νησιά Ανατ. Στερεάς Ελλάδας

Τηγάνι : βλ. Κουνούπι Κρανιδίου Αργολίδας	Νησιά Μυρτώου Πελάγους
Τηγάνι ή Παξιμάδι Λήμνου	Νησιά ΒΑ Αιγαίου Πελάγους
Τηγάνι ή Τηγάνα Πάρου	Κυκλάδες
Τηγάνι Αστυπάλαιας	Δωδεκάνησα
Τηγάνι Ηλείας	Νησιά Δυτικής Ελλάδας
Τηγάνι(ον) Στύρων Ν. Ευβοϊκού	Νησιά Ευβοίας
Τηλέμαχος : βλ. Οξώπετρα Ιθάκης	Ιόνια Νησιά
Τήλος (αρχ.) ή Τίλος ή Επισκοπή ή Αγαθούσσα (61,487)*	Δωδεκάνησα
Τήνος (αρχ.) ή Οφιούσα (αρχ.) ή Υδρούσσα/Υδρόεσσα (αρχ.) (197,044) * (φ)	Κυκλάδες
Τινιόζο : βλ. Περιστερές Κέρκυρας	Ιόνια Νησιά
Τολό : βλ. Ρόμβη Αργολίδας	Νησιά Μυρτώου Πελάγους
Τομαρονήσια ή Τομάρια ή Τοκμάκια ή Λευκαί Νήσοι ή Ασπρονήσια Λέσβου : βλ. Άσπρη Πλακούδα - Ασπρόνησος - Μαύρη Πλακούδα - Μπαρμπαλιάς - Παναγία(ς) - Σελλί - Τσουκαλάς - Φάρια	Νησιά ΒΑ Αιγαίου Πελάγους
Τόπι : βλ. Ποντικούσα Αστυπάλαιας	Δωδεκάνησα
Τοτός : βλ. Ξέρα Αγίου Μηνά Φούρνων	Νησιά ΒΑ Αιγαίου Πελάγους
Τούμπη (ξέρα) : βλ. Χτένι Αντίψαρων	Νησιά ΒΑ Αιγαίου Πελάγους
Τουράνες ή Τρουλλονήσια (3) Σκιάθου	Βόρειοι Σποράδες
Τούρκικα (σκόπελοι) Πάργας Πρέβεζας	Νησιά Δυτικής Ελλάδας
Τουρκογιάννη (2) Σκύρου	Βόρειοι Σποράδες
Τουρκονήσια : βλ. Βιόκαστρο(ν) Πάρου	Κυκλάδες
Τούρκος : βλ. Άγιος Νικόλαος Λήμνου	Νησιά ΒΑ Αιγαίου Πελάγους
Τουρλέτα : βλ.Τουρλίτης Άνδρου	Κυκλάδες
Τουρλιά Σιγρίου (5) Λέσβου	Νησιά ΒΑ Αιγαίου Πελάγους
Τουρλίς ή Τουρλίδα Αιτωλ/νίας (λ/θ Κλείσοβας) (1,067) * (ενώνεται με την ξηρά)	Νησιά Δυτικής Ελλάδας
Τουρλίτες (7) Λήμνου	Νησιά ΒΑ Αιγαίου Πελάγους
Τουρλίτες (3) Πάρου	Κυκλάδες
Τουρλίτες (3) Ρεθύμνου	Νησιά Κρήτης
Τουρλίτης ή Τουρλέτα Άνδρου (φ)	Κυκλάδες
Τουρλίτης ή Τουρλέτα Γαυριονησίων Άνδρου	Κυκλάδες
Τούρλος Απονήσων Αίγινας **	Νησιά Μυρτώου Πελάγους
Τούρλος Ικαρίας	Νησιά ΒΑ Αιγαίου Πελάγους
Τούρλος Νάξου	Κυκλάδες
Τουρλωτά Γκρεμνά ή Αγκινάρα Άνδρου	Κυκλάδες
Τούρνα ή Τούρλος Πάρου	Κυκλάδες
Τραγονέρα ή Τραγόνερα : βλ. Λαιμός Μεγίστης	Δωδεκάνησα
Τραγονήσι Διαπορίων Σαρωνικού (0,226)	Νησιά Μυρτώου Πελάγους
Τραγονήσι(ον) ή Δραγονήσι(ον) Μυκόνου (1,402) **	Κυκλάδες
Τραγονήσι(ον) ή Τράγος Πεταλιών Ν. Ευβοϊκού (0,268) **	Νησιά Ευβοίας
Τραγονήσι(ον) ή Τραονήσι ή Τράγος Πάτμου (0,372)	Δωδεκάνησα
Τραγοπήδημα : βλ. Στάκαλα Άνδρου	Κυκλάδες
Τράγος : βλ. Δραγονάρι Κυθήρων	Νησιά Θάλασσας Κυθήρων
Τράγος : βλ. Τραγονήσι(ον) Πεταλιών	Νησιά Ευβοίας
Τράγος Λασιθίου	Νησιά Κρήτης
Τραγούσσα : βλ. Ατράκουσσα Χάλκης	Δωδεκάνησα
Τραονάρα : βλ. Δραγονάρα Διονυσάδων Λασιθίου	Νησιά Κρήτης
Τράτα ή Μαούνα Περαχώρας	Νησιά Κορινθιακού Κόλπου
Τράφος ή Τραφονήσι Ηρακλείου	Νησιά Κρήτης
Τραχεία ή Τραχειά Διαποντίων	Ιόνια Νησιά
Τράχηλας Κάσου	Δωδεκάνησα
Τραχήλι : βλ. Ποντικονήσια Λήμνου	Νησιά ΒΑ Αιγαίου Πελάγους
Τραχήλι Επιδαύρου/Σοφικού	Νησιά Μυρτώου Πελάγους
Τραχήλι Χανίων	Νησιά Κρήτης
Τράχηλος ή Τράχηλας Κουφονησίου Λασιθίου (0,140)	Νησιά Κρήτης
Τρεις Βολάκοι Σφακίων (3) Χανίων	Νησιά Κρήτης
Τρέντα Νόβε : βλ. Βόϊδι Ζακύνθου	Ιόνια Νησιά
Τρία Αδέλφια : βλ. Αδέλφια Φολέγανδρου	Κυκλάδες
Τρία Νησιά ή Τριανήσια (3) Μετοχίου	Νησιά Ευβοίας
Τρία Νησιά ή Τριανήσια Αστυπάλαιας : βλ. Μεσονήσι - Πλακίδα - Στεφανιά	Δωδεκάνησα
Τριάδα Σίφνου	Κυκλάδες
Τριάδι (3) Αγίου Ευστρατίου	Νησιά ΒΑ Αιγαίου Πελάγους

Τρίαινα (3) Λέσβου	Νησιά ΒΑ Αιγαίου Πελάγους
Τριάλου Κέρκυρας	Ιόνια Νησιά
Τριάς (3) Λήμνου	Νησιά ΒΑ Αιγαίου Πελάγους
Τρίγκος : βλ. Γαϊδουρονήσι Σαλαμίνας	Νησιά Μυρτώου Πελάγους
Τρίγλια Μαλίων : βλ. Αφέντης Χριστός Ηρακλείου	Νησιά Κρήτης
Τρίγωνο : βλ. Σκουλονήσι Δονούσας	Κυκλάδες
Τριζόνια ή Τροιζώνια Φωκίδας (2,350) * (φ)	Νησιά Κορινθιακού Κόλπου
Τρίκερι ή Τρίκκερο ή Τρίκρανα (αρχ.) Ύδρας (0,923)*	Νησιά Μυρτώου Πελάγους
Τρίμεσα ή Τρίμεζα ή Τρίνησα Σαλαμίνας	Νησιά Μυρτώου Πελάγους
Τρινήσια ή Τρινησά ή Τρίνασος (αρχ.) (3) Λακωνικού	Νησιά Θάλασσας Κυθήρων
Τρίνησο : βλ. Χάλοι Ικαρίας	Νησιά ΒΑ Αιγαίου Πελάγους
Τριονήσι ή Τρίου : βλ. Δρυονήσι Πάρου	Κυκλάδες
Τρίπετρο (2) Ρεθύμνου	Νησιά Κρήτης
Τριστόμου : βλ. Μεγάλο & Μικρό Τρίστομο Καρπάθου	Δωδεκάνησα
Τρίτων : βλ. Μεσονήσι Αστυπάλαιας	Δωδεκάνησα
Τρίτων Σαμιοπούλας	Νησιά ΒΑ Αιγαίου Πελάγους
Τρίχλη Χανίων	Νησιά Κρήτης
Τρουλλονήσια : βλ. Τουράνες Σκιάθου	Βόρειοι Σποράδες
Τρούλος : βλ. Ελαφόνησος Χανίων	Νησιά Κρήτης
Τρουμπέτο ή Τρομπέτα ή Τραμπέτο Σύμης	Δωδεκάνησα
Τρούπικα : βλ. Μακρόνησος Σαλαμίνας	Νησιά Μυρτώου Πελάγους
Τρυγόνα ή Τριγώνα : βλ. Αμολιανή Σιγγιτικού	Νησιά Μακεδονίας
Τρυπητή : βλ. Αμόνι Λήμνου	Νησιά ΒΑ Αιγαίου Πελάγους
Τρυπητή : βλ. Καπάσα Κέρκυρας	Ιόνια Νησιά
Τρυπητή : βλ. Ρέπι Σκιάθου	Βόρειοι Σποράδες
Τρυπητή Κάσου	Δωδεκάνησα
Τρυπητή Λέρου	Δωδεκάνησα
Τρυπητό ή Τρυπητής Αγίου Ευστρατίου	Νησιά ΒΑ Αιγαίου Πελάγους
Τρυπητός Αντίπαξων	Ιόνια Νησιά
Τρύπια Πέτρα Σκιάθου	Βόρειοι Σποράδες
Τσακαλονήσι(ον) ή Τσάκαλος ή Τσακάλο Εχινάδων Κεφαλλονιάς (0,100)	Ιόνια Νησιά
Τσακονήσι Κασσάνδρας	Νησιά Μακεδονίας
Τσαμαδός : βλ. Κουτσούνες Σφακτηρίας	Νησιά Θάλασσας Μεσσηνίας
Τσαρούχι Αντίκυρας (0,268)	Νησιά Κορινθιακού Κόλπου
Τσελεβίνια ή Τσελεβίνες : βλ. Σκυλί - Σπαθί	Νησιά Μυρτώου Πελάγους
Τσίγκρη ή Τσιγκρί ή Άγιος Νικόλαος Ύδρας	Νησιά Μυρτώου Πελάγους
Τσικολίνα : βλ. Δανάη Στούπας	Νησιά Θάλασσας Μεσσηνίας
Τσιμηντήρι ή Τσοιμηντήρι : βλ. Κοιμητήρι Αντιπάρου	Κυκλάδες
Τσιρίγο : βλ. Κύθηρα	Νησιά Θάλασσας Κυθήρων
Τσιριγόπο : βλ. Αντικύθηρα	Νησιά Θάλασσας Κυθήρων
Τσιχλή Μπαμπά : βλ. Πύλος	Νησιά Θάλασσας Μεσσηνίας
Τσοιμηντήρι ή Τσιμηντήρι : βλ. Κοιμητήρι Αντιπάρου	Κυκλάδες
Τσόκαρη : βλ. Σοκάβα Λευκάδας	Ιόνια Νησιά
Τσουγκριά ή Ζογριά ή Παχειά ή Μεγάλος Τσουγκριάς Σκιάθου (1,158)	Βόρειοι Σποράδες
Τσουγκριάκι ή Ζογριάκι ή Μικρός Τσουγκριάς Σκιάθου	Βόρειοι Σποράδες
Τσούκα : βλ. Ζούκα Καλύμνου (δεν αναφέρεται πλέον στους χάρτες)	Δωδεκάνησα
Τσούκα ή Ζούκα Αρκών	Δωδεκάνησα
Τσούκα ή Σούκα Χάλκης	Δωδεκάνησα
Τσουκάκι ή Ζουκίνα Αρκών	Δωδεκάνησα
Τσουκαλά Σίφνου	Κυκλάδες
Τσουκαλάς Τομαρονησίων Λέσβου	Νησιά ΒΑ Αιγαίου Πελάγους
Τσουλούφι ή Αγκίστρι Κέρου	Κυκλάδες
Τσούμα Μπάρμπα Τ.Λ. Πηγών Αώου	Λιμναία Νησιά
Τσούμα Οξυά Τ.Λ. Πηγών Αώου	Λιμναία Νησιά
Τσούμες (2) Τ.Λ. Πηγών Αώου	Λιμναία Νησιά
Ύδρα ή Υδρέα (αρχ.) (49,586) * (φ)	Νησιά Μυρτώου Πελάγους
Υδρούσσα (αρχ.) ή Υδρόεσσα (αρχ.) : βλ. Άνδρος & Τήνος	Κυκλάδες
Υδρούσσα (αρχ.) ή Κατραμονήσι ή Γαϊδουρονήσι ή Πρασονήσι Βούλας Σαρωνικού	Νησιά Μυρτώου Πελάγους
Υετούσσα (αρχ.) : βλ. Αγαθονήσι(ον)	Δωδεκάνησα

Ύμια ή Ίμια : βλ. Λιμνιά Καλύμνου	Δωδεκάνησα
Ύμος (αρχ.) : βλ. Νίμος Σύμης	Δωδεκάνησα
Υπαπαντή Κέρκυρας (ενώνεται με την ξηρά)	Ιόνια Νησιά
Υπερία (αρχ.) : βλ. Αμοργός	Κυκλάδες
Υψηλή : άγνωστη ονομασία που έχει αναφερθεί στον Τύπο για ιδιωτικό νησί στη Νίσυρο (Στρογγυλή;)	
Υψηλή : βλ. Στρογγυλή Μεγίστης	Δωδεκάνησα
Υψηλή : βλ. Ψηλή Αργολικού	Νησιά Μυρτώου Πελάγους
Υψηλή ή Ψηλή Αίγινας (0,536)	Νησιά Μυρτώου Πελάγους
Φάβρα : βλ. Φλέβες Σαρωνικού	Νησιά Μυρτώου Πελάγους
Φαγκρί Κέρου	Κυκλάδες
Φαγκρού ή Πελέρισσα Κυρά Παναγιάς (0,178) (φ)	Βόρειοι Σποράδες
Φακού ή Φάκου ή Συκιάς : βλ. Γαββαθά Λέσβου	Νησιά ΒΑ Αιγαίου Πελάγους
Φακούσα : βλ. Κουφονήσι(ον)	Κυκλάδες
Φαλαρίδαι ή Φαλαρίδες (2) Αιτωλ/νίας	Νησιά Δυτικής Ελλάδας
Φαλκονέρα ή Γερακούλια ή Ιερακίς ή Ιερακίδα (0,970) (φ)	Νησιά Μυρτώου Πελάγους
Φανάρι : βλ. Πύλος	Νησιά Θάλασσας Μεσσηνίας
Φανάρι ή Λουτρό ή Φοίνικας ή Φοίνιξ Χανίων (φ)	Νησιά Κρήτης
Φάνες : βλ. Σάρμοσακ Λέσβου	Νησιά ΒΑ Αιγαίου Πελάγους
Φανός ή Φανοί : βλ. Οθωνοί Διαποντίων	Ιόνια Νησιά
Φαραδονήσια (3) Λέρου	Δωδεκάνησα
Φάρια ή Αυγά (3) Τομαρονησίων Λέσβου	Νησιά ΒΑ Αιγαίου Πελάγους
Φάριος ή Φάραντο Φαραδονησίων Λέρου	Δωδεκάνησα
Φαρμακονήσι(ον) ή Φαρμακούσα ή Φαρμάκω Λέρου (3,866) * (φ)	Δωδεκάνησα
Φαρμακούσες ή Φαρμακούσσαι (αρχ.) : βλ. Κυράδες Ελευσίνας	Νησιά Μυρτώου Πελάγους
Φάρος : βλ. Κανδελιούσσα Νισύρου	Δωδεκάνησα
Φειρά ή Φυρά : βλ. Βουνού Κάσου	Δωδεκάνησα
Φελούκα Αμοργού	Κυκλάδες
Φερμέκουλα : βλ. Φορμίκουλα Καλάμου	Ιόνια Νησιά
Φερώνι : βλ. Μονόπετρα Λέσβου	Νησιά ΒΑ Αιγαίου Πελάγους
Φέτη ή Φυτή Σιγγιτικού	Νησιά Μακεδονίας
Φίδι : βλ. Μαύρη Πλακούδα Λέσβου	Νησιά ΒΑ Αιγαίου Πελάγους
Φιδονήσι : βλ. Ξηρονήσι Καβάλας	Νησιά Θρακικού Πελάγους
Φιδονήσι : βλ. Πρασονήσι Κυθήρων	Νησιά Θάλασσας Κυθήρων
Φιδονήσι ή Μικρό Κυθήρων	Νησιά Θάλασσας Κυθήρων
Φιδονήσι Πούντας Αλιβερίου Ν. Ευβοϊκού	Νησιά Ευβοίας
Φιδούσα ή Αγριλός ή Αργιλός ή Άργιλος Σχοινούσας (0,630)	Κυκλάδες
Φίλιππος ή Μόδι Εχινάδων Κεφαλλονιάς	Ιόνια Νησιά
Φιλίτζι(ον) ή Φιλίζι ή Φιλίδι Πάρου (0,187)	Κυκλάδες
Φίτσος Λέσβου	Νησιά ΒΑ Αιγαίου Πελάγους
Φίτσος Μονεμβασίας	Νησιά Μυρτώου Πελάγους
Φλέβες ή Φάβρα (αρχ.) Σαρωνικού (1,358) (φ)	Νησιά Μυρτώου Πελάγους
Φλεβοπούλα Σαρωνικού	Νησιά Μυρτώου Πελάγους
Φλινί Ανάφης	Κυκλάδες
Φλόμος (2) Λήμνου	Νησιά ΒΑ Αιγαίου Πελάγους
Φοίβη : βλ. Ροδίτσα Επιδαύρου Λιμηράς	Νησιά Μυρτώου Πελάγους
Φοινικιά : βλ. Νεράϊδες Φοινικούντα	Νησιά Θάλασσας Μεσσηνίας
Φοινίκη (αρχ.) : βλ. Ίος	Κυκλάδες
Φοίνιξ : βλ. Φανάρι Χανίων	Νησιά Κρήτης
Φολέγανδρος (αρχ.) ή Πολύκανδρος (32,384) * (φ)	Κυκλάδες
Φονιάς Βοιωτίας (0,579) (φ)	Νησιά Κορινθιακού Κόλπου
Φονιάς Στύρων Ν. Ευβοϊκού	Νησιά Ευβοίας
Φόνισσες ή Φοίνισσες (2) Πάρου	Κυκλάδες
Φοράδα ή Νικόλας Χίου	Νησιά ΒΑ Αιγαίου Πελάγους
Φορμίκουλα ή Φορμέκουλο ή Φερμέκουλα ή Φερμέκουλο ή Φορμικούσα ή Φορμίτσα Καλάμου (φ)	Ιόνια Νησιά
Φορμίλες (3) Αυγού/Βενέτικου Μεσσηνίας	Νησιά Θάλασσας Μεσσηνίας
Φορτί ή Κάστρο ή Καστρί Αιτωλ/νίας **	Νησιά Δυτικής Ελλάδας
Φούης Γυάρου	Κυκλάδες
Φουντί ή Φουντονήσι ή Φούντας Πεταλιών Ν. Ευβοϊκού (0,128) (φ)	Νησιά Ευβοίας

Φούρνοι (2)	Νησιά Θεσσαλίας
Φούρνοι ή Κορασσίαι (αρχ.) (30,500) * (φ)	Νησιά ΒΑ Αιγαίου Πελάγους
Φούρνοι ή Φρίσσα Θάσου	Νησιά Θρακικού Πελάγους
Φουρτάλα Άρτας (Αμβρακικός)	Νησιά Δυτικής Ελλάδας
Φουστανοπήδημα : βλ. Κομμένο Κέρκυρας	Ιόνια Νησιά
Φράγκος ή Φράγκο ή Φράνκο Λειψών (0,225)	Δωδεκάνησα
Φραρονήσι : βλ. Σούδα Χανίων	Νησιά Κρήτης
Φρίσσα : βλ. Φούρνοι Θάσου	Νησιά Θρακικού Πελάγους
Φρίσσα Ψαρών	Νησιά ΒΑ Αιγαίου Πελάγους
Φρουρός Νάξου	Κυκλάδες
Φρούστα Κυθήρων	Νησιά Θάλασσας Κυθήρων
Φρύνη Σιγγιτικού (φ)	Νησιά Μακεδονίας
Φτενά Ανάφης	Κυκλάδες
Φτενά Τραχίλια : βλ. Πινάκλ Λασιθίου	Νησιά Κρήτης
Φτενό Αστυπάλαιας	Δωδεκάνησα
Φύμαινα : βλ. Θύμαινα Φούρνων	Νησιά ΒΑ Αιγαίου Πελάγους
Φυμαινάκι : βλ. Θυμαινάκι Φούρνων	Νησιά ΒΑ Αιγαίου Πελάγους
Φυρά ή Φειρά Αντιπάρου : βλ. Επάνω Φυρά - Κάτω Φυρά	Κυκλάδες
Φυρά ή Φειρά Κάσου : βλ. Βουνού	Δωδεκάνησα
Φυτή ή Φέτη Σιγγιτικού	Νησιά Μακεδονίας
Φώκα Ζακύνθου	Ιόνια Νησιά
Φώκα ή Νήσιζα ή Ξερονήσι Ύδρας	Νησιά Μυρτώου Πελάγους
Φώκη Ικαρίας	Νησιά ΒΑ Αιγαίου Πελάγους
Φώκη Χανίων	Νησιά Κρήτης
Φώκια : βλ. Μονόπετρα Αμοργού	Κυκλάδες
Φώκια ή Φώκα Φωκιονησίων Αστυπάλαιας (0,578)	Δωδεκάνησα
Φώκια Λέσβου	Νησιά ΒΑ Αιγαίου Πελάγους
Φώκια Σύρου	Κυκλάδες
Φωκιονήσια ή Φώκιες Αστυπάλαιας : βλ. Άγιος Νικόλαος - Μαξιλάρι - Φώκια	Δωδεκάνησα
Φωτιά ή Φωθιά Λασιθίου	Νησιά Κρήτης
Χάβαρο Λήμνου	Νησιά ΒΑ Αιγαίου Πελάγους
Χαβαρονήσι (σκόπελος) Αστυπάλαιας	Δωδεκάνησα
Χαβιαρόπετρα Λέσβου	Νησιά ΒΑ Αιγαίου Πελάγους
Χαβιαρόπετρες (2) Ψαρών	Νησιά ΒΑ Αιγαίου Πελάγους
Χαέ Τήλου	Δωδεκάνησα
Χάλαβρα ή Κάλαυρες ή Καλαύραι ή Καλάβροπα ή Καλαβρωπά Λειψών : βλ. Κάππαρη - Μακρονήσι - Νίσεο - Πιάτο - Πιλάφι - Σταυρί - Ψώμος	Δωδεκάνησα
Χάλικας ή Πατερόνησο Οινουσσών	Νησιά ΒΑ Αιγαίου Πελάγους
Χαλίκι ή Χάλικας ή Κάλικας Δεσποτικού	Κυκλάδες
Χάλκη (αρχ.) ή Χαλκιά ή Χάλκεια ή Χαλκία (αρχ.) (26,988) * (φ)	Δωδεκάνησα
Χαλκιάς ή Χαρκιά Καρπάθου	Δωδεκάνησα
Χαλκιάς Θεσπρωτίας	Νησιά Δυτικής Ελλάδας
Χαλκίδη Σκόπελοι (3) Λακωνικού	Νησιά Θάλασσας Κυθήρων
Χαλκιονήσι : βλ. Καλτσονήσι(ον) Παξών	Ιόνια Νησιά
Χάλοι ή Χαλοί ή Τρίνησο (3) Ικαρίας	Νησιά ΒΑ Αιγαίου Πελάγους
Χαμαδή (ξέρα) Σκύρου	Βόρειοι Σποράδες
Χαμηλή : βλ. Ρήνεια Σκύρου	Βόρειοι Σποράδες
Χαμηλή ή Καμηλονήσι Καρπάθου (0,425) (φ)	Δωδεκάνησα
Χαμηλή ή Κύμω ή Κύμο ή Κύμη ή Κούμελη ή Κουνέλι Λασιθίου	Νησιά Κρήτης
Χαμηλό : βλ. Απάσα Εχινάδων	Ιόνια Νησιά
Χάνος (2) Λασιθίου	Νησιά Κρήτης
Χάνος (3) Λήμνου	Νησιά ΒΑ Αιγαίου Πελάγους
Χάνος Οβριού Κεχρεών	Νησιά Μυρτώου Πελάγους
Χάνος Σιγρίου Λέσβου	Νησιά ΒΑ Αιγαίου Πελάγους
Χάντρα Τήνου	Κυκλάδες
Χάραξ Πατρόκλου (αρχ.) ή Χάρακας Πατρόκλου : βλ. Πατρόκλου Αττικής	Νησιά Μυρτώου Πελάγους
Χειλού Χανίων	Νησιά Κρήτης
Χειρονήσι : βλ. Ξερονήσι Θεσπρωτίας	Νησιά Δυτικής Ελλάδας
Χέλανδρου ή Κίλανδρο Άνδρου	Κυκλάδες
Χέλι : βλ. Κάκαβη Αντίψαρων	Νησιά ΒΑ Αιγαίου Πελάγους

Χέλι Αγίου Ευστρατίου	Νησιά ΒΑ Αιγαίου Πελάγους
Χέλια : βλ. Χιλιομόδι(ον) Πάτμου	Δωδεκάνησα
Χέλιαθο ή Χελιάδο ή Χιλαδονήσι ή Χιλιαδονήσι Μετοχίου	Νησιά Ευβοίας
Χελιδρόμι : βλ. Αλόννησος	Βόρειοι Σποράδες
Χελίου Κρανιδίου Αργολίδας	Νησιά Μυρτώου Πελάγους
Χελώνα : βλ. Κέλυφος Κασσάνδρας	Νησιά Μακεδονίας
Χελώνα ή Πρασονήσι Ψαρών	Νησιά ΒΑ Αιγαίου Πελάγους
Χελώνα Γαύδου Χανίων	Νησιά Κρήτης
Χελώνα Σαμοθράκης	Νησιά Θρακικού Πελάγους
Χελωνάκι : βλ. Κουλούρα Μεθώνης	Νησιά Θάλασσας Μεσσηνίας
Χελώνη Λευκάδας	Ιόνια Νησιά
Χελωνήσι ή Μαραθονήσι Ναυαρίνου (φ)	Νησιά Θάλασσας Μεσσηνίας
Χερσονήσι(ον) ή Ξερονήσι ή Ξερό ή Μικρό Πεταλί Πεταλιών (3,833) **	Νησιά Ευβοίας
Χερσόνησο : βλ. Χοιρονήσι(ον) Δήλου	Κυκλάδες
Χηλή ή Χιλή : βλ. Κοίλη Κύμης	Νησιά Ευβοίας
Χήνα Ρόδου	Δωδεκάνησα
Χηνίτσα ή Σχοινίτσα Κρανιδίου Αργολίδας	Νησιά Μυρτώου Πελάγους
Χίβα Λήμνου	Νησιά ΒΑ Αιγαίου Πελάγους
Χίβα Φούρνων	Νησιά ΒΑ Αιγαίου Πελάγους
Χιβάδα Ψαρών	Νησιά ΒΑ Αιγαίου Πελάγους
Χιλαδονήσι ή Χιλιαδονήσι : βλ. Χέλιαθο Μετοχίου	Νησιά Ευβοίας
Χιλή ή Χηλή : βλ. Κοίλη Κύμης	Νησιά Ευβοίας
Χιλιομόδι(ον) ή Χέλια Πάτμου (0,280)	Δωδεκάνησα
Χίλντα Θεσπρωτίας	Νησιά Δυτικής Ελλάδας
Χίος (αρχ.) ή Πιτυούσ(σ)α (αρχ.) (842,796) * (φ)	Νησιά ΒΑ Αιγαίου Πελάγους
Χίρι ή Χοίροι : βλ. Μικρονήσι(ον) Λασιθίου	Νησιά Κρήτης
Χοιράδες : βλ. Σκρόφες Σαλαμίνας	Νησιά Μυρτώου Πελάγους
Χοιράδες Σιγρίου (6) Λέσβου	Νησιά ΒΑ Αιγαίου Πελάγους
Χοίροι ή Χίρι : βλ. Μικρονήσι(ον) Λασιθίου	Νησιά Κρήτης
Χοιρονήσι : βλ. Σερονήσι Κω	Κυκλάδες
Χοιρονήσι Τήλου	Δωδεκάνησα
Χοιρονήσι(ον) ή Χερσόνησο Δήλου	Κυκλάδες
Χονδρή ή Χονδρονήσι ή Σκρόφα Αστυπάλαιας (0,380)	Δωδεκάνησα
Χονδρονήσι : βλ. Καλόβολος Αρκών	Δωδεκάνησα
Χονδρόπουλο ή Χονδρό Αστυπάλαιας (φ)	Δωδεκάνησα
Χονδρός Κυθήρων	Νησιά Θάλασσας Κυθήρων
Χονδρός Σύμης (0,184) (φ)	Δωδεκάνησα
Χορτανό Θεσπρωτίας	Νησιά Δυτικής Ελλάδας
Χοχλακοί Κυθήρων	Νησιά Θάλασσας Κυθήρων
Χριστιανά ή Χριστιάνα : βλ. Ασκάνια - Έσχατη - Χριστιανή	Κυκλάδες
Χριστιανή Θήρας (1,188)	Κυκλάδες
Χρυσή ή Χρυσά ή Γαϊδουρονήσι ή Γαδαρονήσι ή Καλδερονήσι Λασιθίου (4,743) * (φ)	Νησιά Κρήτης
Χρυσοπηγή Σίφνου (ενώνεται με την ξηρά)	Κυκλάδες
Χρυσοφόρα ή Χρυσοφόρο Ροδόπης	Νησιά Θρακικού Πελάγους
Χταπόδι Ερμιονίδας	Νησιά Μυρτώου Πελάγους
Χταπόδι Ποδιών Σκύρου	Βόρειοι Σποράδες
Χταπόδια ή Κταπόδια ή Σταπόδια (5) Μυκόνου (0,452) (φ)	Κυκλάδες
Χτένι ή Τούμπη (ξέρα) Αντίψαρων	Νησιά ΒΑ Αιγαίου Πελάγους
Χτένι Αστακίδας Καρπάθου	Δωδεκάνησα
Χτένι Καβάλας	Νησιά Θρακικού Πελάγους
Χτένι Κασσάνδρας	Νησιά Μακεδονίας
Χτένι Πόρου	Νησιά Μυρτώου Πελάγους
Χτένια : βλ. Κτένια Αστυπάλαιας	Δωδεκάνησα
Χτενιές ή Οκτόνια ή Κτένι Ρόδου	Δωδεκάνησα
Χύτρα : βλ. Αυγό Κυθήρων	Νησιά Θάλασσας Κυθήρων
Ψάθας ή Ψάθη(ς) : βλ. Ψαθονήσι Ίου	Κυκλάδες
Ψαθί(ον) ή Ψάθι Παγασητικού	Νησιά Θεσσαλίας
Ψαθονήσι ή Πιάτο ή Κουπάκι Αρκών	Δωδεκάνησα
Ψαθονήσι ή Ψάθας ή Ψάθη ή Ψάθης Ίου	Κυκλάδες

Ψαθονήσι Σύρου (φ)	Κυκλάδες
Ψαθονήσι(ον) : βλ. Πίττα Αγαθονησίου	Δωδεκάνησα
Ψαθονήσι(ον) ή Ψαθουροπούλα ή Μύγα ή Μυΐγα Αλοννήσου	Βόρειοι Σποράδες
Ψαθούρα ή Θέουσα Αλοννήσου (0,771) ** (φ)	Βόρειοι Σποράδες
Ψαλίδα Αμοργού	Κυκλάδες
Ψαρά ή Ψύρα (αρχ.) (40,467) * (φ)	Νησιά ΒΑ Αιγαίου Πελάγους
Ψαράκι (3) Αγίου Ευστρατίου	Νησιά ΒΑ Αιγαίου Πελάγους
Ψάρι : βλ. Αγία Τριάς Ερέτριας	Νησιά Ευβοίας
Ψαρό Ανάφης	Κυκλάδες
Ψαροχάρακο Ηρακλείου	Νησιά Κρήτης
Ψαχνό Σύρου	Κυκλάδες
Ψείρα Αντικυθήρων	Νησιά Θάλασσας Κυθήρων
Ψείρα ή Κρέουσα Λασιθίου (1,518)	Νησιά Κρήτης
Ψέριμος ή Κάπταρη Καλύμνου (14,615) * (φ)	Δωδεκάνησα
Ψηλή : βλ. Υψηλή Αίγινας	Νησιά Μυρτώου Πελάγους
Ψηλή ή Υψηλή ή Εφύρα (αρχ.) Αργολικού (2,140) (φ)	Νησιά Μυρτώου Πελάγους
Ψηλός Αντίπαξων	Ιόνια Νησιά
Ψηφιά : βλ. Αψηφιά Φωκίδας	Νησιά Κορινθιακού Κόλπου
Ψύλλος ή Μπαρκέττα Κέρκυρας	Ιόνια Νησιά
Ψύλλος ή Πλάκα Διαποντίων	Ιόνια Νησιά
Ψύλλος Μιραμπέλλου Λασιθίου	Νησιά Κρήτης
Ψύρα (αρχ.) : βλ. Ψαρά	Νησιά ΒΑ Αιγαίου Πελάγους
Ψυττάλεια (αρχ.) ή Λειψοκουτάλα (0,475) ** (φ)	Νησιά Μυρτώου Πελάγους
Ψωμί ή Στρογγυλό Μεγίστης	Δωδεκάνησα
Ψώμος ή Σόμο Χάλαβρων Λειψών	Δωδεκάνησα
Ψωραδιά ή Ψωράθια Μεγίστης	Δωδεκάνησα
Ωλίαρος (αρχ.) : βλ. Αντίπαρος	Κυκλάδες

Σημείωση

Το εμβαδόν (σε τ. χλμ.) των νησιών έχει παρθεί είτε από το αρχείο της Υ.Υ.Π.Ν. (βιβλία Γ. Γιαγκάκη για Νησιά Θρακικού Πελάγους - Νησιά ΒΑ Αιγαίου Πελάγους - Βόρειοι Σποράδες - Δωδεκάνησα - Νησιά Θάλασσας Κυθήρων - Νησιά νότιας Κρήτης), είτε από τη Στατιστική Επετηρίδα της Ε.Σ.Υ.Ε. (στοιχεία της Γ.Υ.Σ. για τα κατοικούμενα νησιά), είτε έχει υπολογιστεί από την «Ανάβαση» (για τα υπόλοιπα) και με όσο το δυνατόν μεγαλύτερη ακρίβεια από την ακτογραμμή που απεικονίζεται στους χάρτες της Γ.Υ.Σ.

Ας σημειωθεί, ότι τόσο το εμβαδόν και το μήκος της ακτογραμμής, όσο και ο αριθμός των νησιών που βρίσκονται κυρίως στις λιμνοθάλασσες και στα δέλτα των ποταμών αλλάζει αρκετά συχνά λόγω μεταβολής και μετακίνησης της ακτογραμμής των λουρονησίδων ή αμμονησίδων, ενώ το εμβαδόν άλλων νησιών εξαρτάται πολλές φορές και από τι θεωρείται έκτασή του, δηλαδή αν προσμετράται ή όχι η ζώνη ξηράς που σχηματίζεται είτε από φυσικές αιτίες (προσχώσεις - λάβα) είτε από τεχνικά έργα για τουριστική ή οικιστική ανάπτυξη (επέκταση λιμανιών, λιμενοβραχιόνων, αεροδρομίων, οικισμών, κατασκευή δρόμων επικοινωνίας με κοντινές ηπειρωτικές ακτές κ.ά.).

Ορισμένα δε από τα αναφερόμενα νησιά, νησίδες, βραχονησίδες και βράχοι μπορεί να μην εμπίπτουν πλέον στην έννοια νησί (τα περισσότερα σημειώνονται), είτε γιατί έχουν ενωθεί με την κοντινή ξηρά, είτε γιατί ορισμένα μικρά βράχια έχουν καταβυθιστεί ή φαγωθεί από τη θάλασσα. Εάν η ένωση με την ξηρά γίνεται με γέφυρα εννοείται ότι το εν λόγω νησί υφίσταται και ως έννοια. Έτσι, το εμβαδόν των νησιών θεωρείται σχετικό και αυτό που αναφέρεται είναι η μέτρηση μιας συγκεκριμένης έκτασης μια συγκεκριμένη χρονική περίοδο και όπως έχει αποτυπωθεί - σωστά ή λανθασμένα - στους επίσημους χάρτες.

ΤΑ ΝΗΣΙΑ ΚΑΤΑ ΠΕΡΙΟΧΕΣ

(επώνυμα νησιά, νησίδες, βραχονησίδες και βράχοι θαλασσών, λιμνοθαλασσών και λιμνών)

Αναφέρονται όλες οι ονομασίες - σωστές και λανθασμένες - που αναγράφονται στους παλαιούς και νέους χάρτες Γ.Υ.Σ. - Ε.Σ.Υ.Ε. - Υ.Ι.Α.- Υ.Υ.Π.Ν., καθώς και στους «Πλοηγούς» και στους «Φαροδείκτες» της Υ.Υ.Π.Ν., στις εγκυκλοπαίδειες, στα αρχαία και νεότερα λεξικά, στα διάφορα νησολόγια και στα σχετικά βιβλία. Αναφέρονται ακόμα και μερικές από τις γνωστότερες αρχαίες και μεταγενέστερες ονομασίες. Ως κύριες ονομασίες (γραφή και ορθογραφία) λαμβάνονται αυτές των χαρτών της Γ.Υ.Σ. (κλ. 1:50.000) και της Ε.Σ.Υ.Ε. (κλ. 1:200.000)

(έκταση σε τ.χλμ.) - κατοικούμενα : * το 2001 ** παλαιότερα - (φ = φάρος ή φανός)

ΝΗΣΙΑ ΙΟΝΙΟΥ ΠΕΛΑΓΟΥΣ

ΙΟΝΙΑ ΝΗΣΙΑ (επώνυμα : 205 - πάνω από 0,1 τ.χλμ. : 48) σ. 183

ΝΗΣΙΑ ΔΥΤΙΚΗΣ ΕΛΛΑΔΑΣ (επώνυμα : 100 - πάνω από 0,1 τ.χλμ. : 19) σ. 185

ΝΗΣΙΑ ΜΕΣΟΓΕΙΟΥ ΘΑΛΑΣΣΗΣ (ΝΑ ΙΟΝΙΟΝ - ΜΕΣΟΓΕΙΟΣ - ΝΔ ΑΙΓΑΙΟΝ)

ΝΗΣΙΑ ΘΑΛΑΣΣΑΣ ΜΕΣΣΗΝΙΑΣ & ΜΕΣΣΗΝΙΑΚΟΥ ΚΟΛΠΟΥ (επώνυμα : 37 - πάνω από 0,1 τ.χλμ. : 6) σ. 187

ΝΗΣΙΑ ΘΑΛΑΣΣΑΣ ΚΥΘΗΡΩΝ & ΛΑΚΩΝΙΚΟΥ ΚΟΛΠΟΥ (επώνυμα : 96 - πάνω από 0,1 τ.χλμ. : 8) σ. 187

ΝΗΣΙΑ ΘΡΑΚΙΚΟΥ ΠΕΛΑΓΟΥΣ (ΒΟΡΕΙΟ ΑΙΓΑΙΟΝ) (επώνυμα : 52 - πάνω από 0,1 τ.χλμ. : 9) σ. 188

ΝΗΣΙΑ ΒΟΡΕΙΟΑΝΑΤΟΛΙΚΟΥ ΑΙΓΑΙΟΥ ΠΕΛΑΓΟΥΣ (επώνυμα : 340 - πάνω από 0,1 τ.χλμ. : 36) σ. 189

ΝΗΣΙΑ ΒΟΡΕΙΟΔΥΤΙΚΟΥ ΑΙΓΑΙΟΥ ΠΕΛΑΓΟΥΣ

ΝΗΣΙΑ ΘΕΣΣΑΛΙΑΣ (επώνυμα : 24 - πάνω από 0,1 τ.χλμ. : 4) σ. 192

ΝΗΣΙΑ ΜΑΚΕΔΟΝΙΑΣ (επώνυμα : 55 - πάνω από 0,1 τ.χλμ. : 9) σ. 193

ΝΗΣΙΑ ΒΟΡΕΙΩΝ ΣΠΟΡΑΔΩΝ (επώνυμα : 115 - πάνω από 0,1 τ.χλμ. : 33) σ. 193

ΝΗΣΙΑ ΕΥΒΟΙΑΣ (επώνυμα : 74 - πάνω από 0,1 τ.χλμ. : 16) σ. 195

ΝΗΣΙΑ ΑΝΑΤΟΛΙΚΗΣ ΣΤΕΡΕΑΣ ΕΛΛΑΔΑΣ (επώνυμα : 31 - πάνω από 0,1 τ.χλμ. : 5) σ. 196

ΝΗΣΙΑ ΚΟΡΙΝΘΙΑΚΟΥ ΚΟΛΠΟΥ (επώνυμα : 35 - πάνω από 0,1 τ.χλμ. : 12) σ. 196

ΝΗΣΙΑ ΜΥΡΤΩΟΥ ΠΕΛΑΓΟΥΣ (επώνυμα : 200 - πάνω από 0,1 τ.χλμ. : 45) σ. 197

ΝΗΣΙΑ ΚΥΚΛΑΔΩΝ (επώνυμα : 342 - πάνω από 0,1 τ.χλμ. : 82) σ. 199

ΝΗΣΙΑ ΔΩΔΕΚΑΝΗΣΩΝ (ΝΑ ΑΙΓΑΙΟΝ - ΜΕΣΟΓΕΙΟΣ) (επώνυμα : 328 - πάνω από 0,1 τ.χλμ. : 98) σ. 204

ΝΗΣΙΑ ΚΡΗΤΗΣ (επώνυμα : 261 - πάνω από 0,1 τ.χλμ. : 26) σ. 208

ΝΗΣΙΑ ΛΙΜΝΩΝ (επώνυμα : 10 - πάνω από 0,1 τ.χλμ. : 2) σ. 210

Σημείωση : Επώνυμα νησιά 2.295+10 νησιά λιμνών - Πάνω από 0,1 τ.χλμ. (100 στρέμματα) 456+2 νησιά λιμνών

ΝΗΣΙΑ ΙΟΝΙΟΥ ΠΕΛΑΓΟΥΣ

Α. Ιόνια Νησιά

Αγία Βλαχέρνα ή Βλαχέραινα Κέρκυρας
(ενώνεται με την ξηρά)
Αγία Μαύρα : βλ. Λευκάς ή Λευκάδα
Αγία Πελαγία Κεφαλλονιάς
Αγία Ρουσαλή ή
Αγία Ρούσσαλη (Ιερουσαλήμ) Κεφαλλονιάς
Άγιος Ανδρέας ή Άγος Γεώργιος ή Διάποροι Ζακύνθου
Άγιος Γεώργιος : βλ. Άγιος Ανδρέας Ζακύνθου
Άγιος Ιωάννης Ζακύνθου
Άγιος Ιωάννης ή Άσπρος Βράχος Κεφαλλονιάς
Άγιος Νικόλαος Ιθάκης
Άγιος Νικόλαος ή Αγίου Νικολάου Κεφαλλονιάς
Άγιος Νικόλαος ή Κάστρο ή Ακρόπολη Παξών (0,180) (φ)
Άγιος Νικόλαος ή Μεγάλο Νησί ή Σκινάρι Ζακύνθου (φ)
Άγιος Παντελεήμων Κεφαλλονιάς
Άγιος Σώστης ή Ριγανάτο ή Λούντζι Ζακύνθου
Άγιος Σώστης ή Άγιος Σώζων Κεφαλλονιάς
Αθερονήσι Κεφαλλονιάς
Ακρόπολη Παξών : βλ. Άγιος Νικόλαος Παξών
Αντίπαξοι ή Αντίπαξος ή Πρόπαξοι Κέρκυρας (4,598)*(φ)
Απάσα ή Απάσο ή Χαμηλό Εχινάδων Κεφαλλονιάς
Αρκούδι(ον) Ιθάκης (4,275)
Άρπυϊα ή Αρπίνα Στροφάδων (0,163)
Άσπρος Βράχος : βλ. Άγιος Ιωάννης Κεφαλλονιάς
Αστακός ή Βίγλα Κέρκυρας
Αστερίς & Αστερία (αρχ.) ή Δασκαλειό ή
Δασκαλιό Κεφαλλονιάς
Άτοκος Ιθάκης (4,324)* (φ)
Βαγιονάκι Κέρκυρας
Βαρδιάνοι Κεφαλλονιάς (0,200)** (φ)
Βαρκούλες : βλ. Γυναίκα - Συκιά Κέρκυρας
Βετούλια (3) Κέρκυρας
Βίγλα : βλ. Αστακός Κέρκυρας
Βίδο : βλ. Πτυχία (αρχ.) ή Πτυχιά Κέρκυρας
Βλαχέραινα : βλ. Αγία Βλαχέρνα Κέρκυρας
Βόϊδι ή Τρέντα Νόβε Ζακύνθου
Βουτσί : βλ. Ξέρα Παναγίας Παξών
Βρόμωνας ή Πρώμονας Εχινάδων Ιθάκης (1,047)**
Γαλέτες Κεφαλλονιάς
Γαρέζος : βλ. Μικρό Νησί Ζακύνθου
Γιαννάκι Ζακύνθου
Γκούβινο ή Γούβινο : βλ. Λαζαρέττο Κέρκυρας
Γκράβαρης ή Γκρόβαρης Εχινάδων Κεφαλλονιάς
Γλαρονήσι ή Σπυριδωνήσια Κέρκυρας
Γορδί : βλ. Πέτρες Νύμφης Κέρκυρας
Γούβινο ή Γκούβινο : βλ. Λαζαρέττο Κέρκυρας
Γραβιά : βλ. Κραβιά Κέρκυρας
Γυναίκα Κέρκυρας
Δανειστής ή Μυζήθρης Κεφαλλονιάς
Δασκαλειό ή Δασκαλιό : βλ. Αστερίς Κεφαλλονιάς
Δασκάλια (5) Αντίπαξων
Διάκοπο ή Διάκοτο ή Διακοφτό Διαποντίων Κέρκυρας
Διάπλο(ν) ή Διάπολο Διαποντίων Κέρκυρας (0,310)
Διαπόντιοι Κέρκυρας : βλ. Διάκοπο - Διάπλο(ν) -
Ερεικούσσα - Καράβι - Καστρινό -
Λειψώ - Μαθράκι(ον) - Οθωνοί - Όστρακο -
Πλατειά - Τραχειά - Ψύλλος
Διάποροι : βλ. Άγιος Ανδρέας Ζακύνθου
Διονήσι ή Δίας ή Θειονήσι Κεφαλλονιάς
Δουλίχιον : αρχαία ονομασία νησιού που δεν έχει
επίσημα ταυτοποιηθεί με σημερινή ονομασία
Δρακονέρα ή Δραγονάρα ή
Δραγονέρα Εχινάδων Ιθάκης (2,442)**
Δώδεκα Νησιά ή Ορθολίθια ή
Ορθολιθιάς (12) Κεφαλλονιάς
Έξω Λιθάρι ή Εξωλίθαρο : βλ. Μάρμαρο(ν) Παξών
Έξω Πέτρα ή Οξώπετρα Εχινάδων Κεφαλλονιάς
Ερεικούσσα ή Ερικούσα (αρχ.) ή
Μερλέρα Διαποντίων Κέρκυρας (4,381)* (φ)
Εχινάδες (αρχ.) Ιθάκης : βλ. Βρόμωνας - Δρακονέρα -
Καρλονήσι(ον) - Μάκρη - Μακροπούλα -
Οξεία - Ποντικός - Προβάτιο(ν)
Εχινάδες (αρχ.) Κεφαλλονιάς : βλ. Απάσα -
Γκράβαρης - Έξω Πέτρα - Καλόγηρος -
Λαμπρινός - Μόδιο(ν) - Ναυάγιο - Ξεροπούλα -
Πεταλάς - Πίστρος - Πράσο(ν) - Σοφία -
Σωρός - Τσακαλονήσι(ον) - Φίλιππος
Ζάκυνθος (αρχ.) (406,619)* (φ)
Θειονήσι : βλ. Διονήσι Κεφαλλονιάς
Θηλιά Μεγανησίου (0,155)
Θιάκι : βλ. Ιθάκη
Θολέτο ή Θολέτα ή Θολίβρι : βλ. Ορθολίθι Κέρκυρας
Ιθάκη (αρχ.) ή Θιάκι Κεφαλλονιάς (95,821)* (φ)
Καβούρι Κέρκυρας
Κάλαμος ή Κάρνος Λευκάδας (25,122)*
Καλκιονήσι : βλ. Καλτσονήσι(ον) Παξών
Καλόγηρος ή Ναυσικά Κέρκυρας
Καλόγηρος Εχινάδων Κεφαλλονιάς (0,249) (φ)
Καλονήσι : βλ. Καρλονήσι(ον) Εχινάδων
Καλτσονήσι(ον) ή Καλκιονήσι ή Χαλκιονήσι Παξών (0,102)
Καπαρέλλι : βλ. Περιστεραί Κέρκυρας
Κάπαρη : βλ. Μικρό Νησί Ζακύνθου
Καπάσα ή Κασάπες ή Τρυπητή Κέρκυρας
Καράβι Διαποντίων Κέρκυρας
Καράβια ή Νησακούλια (2) Ζακύνθου
Καρλονήσι(ον) ή Καλονήσι Εχινάδων Ιθάκης (0,719)
Κάρνος : βλ. Κάλαμος
Κασάπες : βλ. Καπάσα Κέρκυρας
Καστός Λευκάδας (5,915)* (φ)
Καστρινό Διαποντίων Κέρκυρας
Κάστρο : βλ. Άγιος Νικόλαος Παξών
Κάτεργα (2) Παξών
Κάτεργο(ν) Παξών
Κατσούρμπο : βλ. Σκαρτσουμπονήσι Ιθάκης
Κερί ή Κεριού Ζακύνθου
Κέρκυρα (αρχ.) ή Κορφοί ή Κορφές ή
Σχερία & Σχερίη (αρχ.) (585,312)* (φ)
Κεφαλληνία (αρχ.) ή Κεφαλλονιά ή
Σάμη & Σάμος (αρχ.) (734,014)* (φ)
Κλαρονήσι Κεφαλλονιάς
Κοθρός : βλ. Κύθρος Μεγανησίου
Κολόβρι ή Κολυβρί ή Κολιβίρι Κέρκυρας
Κομμένο ή Φουστανοπήδημα Κέρκυρας
Κοντυλονήσια (3) Κέρκυρας
Κορακονήσι Ζακύνθου
Κορόνες (3) Κεφαλλονιάς
Κορφοί ή Κορφές : βλ. Κέρκυρα
Κοτρώνια : βλ. Μυζήθρες Ζακύνθου

Κουνέλι(ον) : βλ. Μακροπούλα Εχινάδων Ιθάκης
Κραβιά ή Κράβι ή Γραβιά Κέρκυρας
Κύθρος ή Κοθρός Μεγανησίου (0,814)
Λαγούδια ή Λαγουδόνησα ή
Λαγουδονήσια (2) Κέρκυρας (φ)
Λαζαρέτο ή Σωτήρος ή Λοιμοκαθαρτήριο Ιθάκης (φ)
Λαζαρέττο(ν) ή Γούβινο ή Γκούβινο Κέρκυρας
Λαμπάδο : βλ. Μυζήθρες Ζακύνθου
Λαμπρινός ή Λαμπρινή Εχινάδων Κεφαλλονιάς (0,352)
Λειψώ Διαποντίων Κέρκυρας
Λευκάς (αρχ.) ή Λευκάδα ή Αγία Μαύρα (301,106)* (φ)
Λιακώνι ή Λιαπώνι Κέρκυρας
Λιθάρι ή Τζουάνα Παξών
Λιθάρια (5) Παξών
Λίνα Κεφαλλονιάς
Λοιμοκαθαρτήριο : βλ. Λαζαρέτο Ιθάκης
Λούντζι : βλ. Άγιος Σώστης Ζακύνθου
Λυγιά ή Λυγία : βλ. Περαπηγάδι Ιθάκης
Μαγγελαριά : βλ. Πράσο Καστού
Μαδουρή ή Μαδουρί ή Μούδρα Λευκάδας (0,127)**
Μαθράκι(ον) ή Μαλθάκι ή
Σαμοθράκη Διαποντίων Κέρκυρας (3,092)*
Μάκρη Αντίπαξων
Μάκρη ή Μακρόνησος Εχινάδων Ιθάκης (0,983)** (φ)
Μακρονήσι : βλ. Μεγανήσι(ον) Λευκάδας
Μακροπούλα ή Κουνέλι(ον) Εχινάδων Ιθάκης (φ)
Μαντόνα : βλ. Παναγία Παξών
Μαραθονήσι ή Μαραθωνήσι Ζακύνθου (0,248)
Μάρμαρον ή Μαρμάρι ή Εξωλίθαρο ή Έξω Λιθάρι Παξών
Μεγάλο Κεφαλλονιάς
Μεγάλο Νησί : βλ. Άγιος Νικόλαος Ζακύνθου
Μεγάλο Νησόπουλο Μεγανησίου
Μεγανήσι(ον) ή Μακρονήσι ή
Τάφος & Ταφιούς (αρχ.) Λευκάδας (20,100)* (φ)
Μερλέρα : βλ. Ερεικούσσα Διαποντίων Κέρκυρας
Μέρμηγκας Καλάμου
Μιζίθρι ή Μυζήθρης Κεφαλλονιάς
Μικρό Κεφαλλονιάς
Μικρό Νησί ή Γαρέζος ή Κάπαρη Ζακύνθου
Μικρό Νησί Κέρκυρας
Μικρό Νησόπουλο Μεγανησίου
Μογγονήσι(ον) Παξών (0,332) (ενώνεται με την ξηρά)
Μόδι : βλ. Φίλιππος Εχινάδων Κεφαλλονιάς
Μόδια : βλ. Απάσα - Γκράβαρης - Μόδι - Σωρός
Μόδι(ον) ή Σταμόδι(ον) Εχινάδων Κεφαλλονιάς (0,258)
Μούδρα : βλ. Μαδουρή Λευκάδας
Μπαρκέττα : βλ. Ψύλλος Κέρκυρας
Μπουρδουμπού Αντίπαξων
Μυζήθρες ή Κοτρώνια ή Πυργάκια ή
Λαμπάδο (2) Ζακύνθου
Μυζήθρης : βλ. Δανειστής & Μιζίθρι Κεφαλλονιάς
Ναυάγιο Εχινάδων Κεφαλλονιάς (φ)
Ναυσικά : βλ. Καλόγηρος Κέρκυρας
Νησάκι (2) Ιθάκης
Νησακούλια : βλ. Καράβια Ζακύνθου
Νησόπουλα : βλ. Μεγάλο & Μικρό Νησόπουλο
Νησόπουλο : βλ. Πράσο Καστού
Νότιες Εχινάδες ή Ουνιάδες Ιθάκης : βλ.
Βρόμωνας - Μάκρη - Μακροπούλα - Οξεία
Ξέρα Παναγίας ή Βουτσί Παξών
Ξεροπούλα ή Σάγη Εχινάδων Κεφαλλονιάς
Ξεροσφουγγάρι ή Σφογγάρια (2) Αντίπαξων
Οδυσσέως : βλ. Ποντικονήσι(ον) Κέρκυρας
Οθωνοί ή Φανός ή
Φανοί Διαποντίων Κέρκυρας (10,444)* (φ)
Οξεία (αρχ.) ή Οξειά Εχινάδων Ιθάκης (4,223)** (φ)
Οξώπετρα : βλ. Έξω Πέτρα Εχινάδων
Οξώπετρα ή Οξιώπετρα ή Τηλέμαχος Ιθάκης
Ορθολίθι ή Θολέτο ή Θολέτα ή Θολίβρι Κέρκυρας
Ορθολίθια : βλ. Δώδεκα Νησιά Κεφαλλονιάς
Ορθόλιθος ή Ορθολίθι Κέρκυρας
Ορθόλιθος Παξών
Όστρακο Διαποντίων Κέρκυρας
Ουνιάδες : βλ. Νότιες Εχινάδες Ιθάκης
Παναγία ή Μαντόνα Παξών (0,100)** (φ)
Παναγία Κυραδίκαια Κέρκυρας
Παξοί ή Παξός Κέρκυρας (24,648)* (φ)
Παπούτσι Αντίπαξων
Παραναιγάκι ή Σκοπιά Κεφαλλονιάς
Πελούζο(ν) ή Πελούζα Ζακύνθου (0,193)
Πεντανήσια (5) Κέρκυρας
Περαπηγάδι ή Λυγιά ή Λυγία Ιθάκης (0,115)
Περιστεραί ή Καπαρέλ(λ)ι ή Τινιόζο Κέρκυρας** (φ)
Περιστέρι Κέρκυρας
Πέρουλο Κέρκυρας
Πεταλάς Εχινάδων Κεφαλλονιάς (5,497)** (φ)
Πετάλι Κεφαλλονιάς
Πεταλού ή Πεταλά ή Πεταλίδα Μεγανησίου
Πέτρες Νύμφης ή Γορδί (2) Κέρκυρας
Πετριτόπουλο Παξών
Πίστρος Εχινάδων Κεφαλλονιάς (0,114)
Πλάκα : βλ. Ψύλλος Διαποντίων Κέρκυρας
Πλάκα Αντίπαξων
Πλατειά Διαποντίων Κέρκυρας
Ποντικονήσι(ον) ή Οδυσσέως Κέρκυρας**
Ποντικός Εχινάδων Ιθάκης (0,736)** (φ)
Πράσο ή Πρασονήσι ή Μαγγελαριά ή
Νησόπουλο Καστού
Πράσο(ν) ή Πρασονήσι Εχινάδων Κεφαλλονιάς
Πρασούδια (2) Κέρκυρας
Προβάλι : βλ. Σωρός Εχινάδων Κεφαλλονιάς
Προβάτιο(ν) ή Προβάτι Εχινάδων Ιθάκης (1,211)** (φ)
Προβάτιο(ν) ή Προβάτι Καστού (0,107)
Πρόπαξοι : βλ. Αντίπαξοι
Πρώμονας : βλ. Βρόμωνας Εχινάδων Ιθάκης
Πτυχία (αρχ.) ή Πτυχιά ή Βίδο Κέρκυρας (0,563)** (φ)
Πυργάκια : βλ. Μυζήθρες Ζακύνθου
Ριγανάτο : βλ. Άγιος Σώστης Ζακύνθου
Σάγη : βλ. Ξεροπούλα Εχινάδων Κεφαλλονιάς
Σάμη & Σάμος (αρχ.) : βλ. Κεφαλληνία
Σαμοθράκη : βλ. Μαθράκι(ον) Διαποντίων Κέρκυρας
Σαράκι Κεφαλλονιάς
Σέσουλα Λευκάδας (φ)
Σίδηρα Λευκάδας
Σκαρτσουμπονήσι ή Σκαρτσούμπο ή
Κατσούρμπο Ιθάκης (φ)
Σκαστή : βλ. Σπάρτη Μεγανησίου
Σκιαλούδι ή Σκιαλούθι ή Σκελούδι Κέρκυρας
Σκινάρι : βλ. Άγιος Νικόλαος Ζακύνθου
Σκοπιά : βλ. Παραναιγάκι Κεφαλλονιάς
Σκορπίδι(ον) Μεγανησίου (0,118)
Σκορπιός ή Σκορπονήσι Μεγανησίου (0,878)*

Σοκάβα ή Σόκαβα ή Τσόκαρη Λευκάδας
Σουμάρι (σκόπελοι) (2) Στροφάδων
Σοφία ή Σοφιά Εχινάδων Κεφαλλονιάς (0,174)
Σπάρτη ή Σπαρτί ή Σκαστή Μεγανησίου (0,538)**
Σπίθοι (3) Κεφαλλονιάς
Σπυρί Κέρκυρας
Σπυριδωνήσια : βλ. Γλαρονήσι Κέρκυρας
Σταμόδι(ον) : βλ. Μόδι(ον) Εχινάδων Κεφαλλονιάς
Σταμφάνι(ον) Στροφάδων (1,180)* (φ)
Στροφάδες (αρχ.) Ζακύνθου : βλ.
Άρπυϊα - Σουμάρι - Σταμφάνι(ον)
Συκιά Κέρκυρας
Σφογγάρια : βλ. Ξεροσφουγγάρι Αντίπαξων
Σχερία & Σχερίη (αρχ.) : βλ. Κέρκυρα
Σωρός ή Προβάλι Εχινάδων Κεφαλλονιάς
Σωτήρος : βλ Λαζαρέτο Ιθάκης
Τάκος Κεφαλλονιάς
Τάφος & Ταφιούς (αρχ.) : βλ. Μεγανήσι(ον) Λευκάδας
Τζουάνα : βλ. Λιθάρι Παξών
Τηλέμαχος : βλ. Οξώπετρα Ιθάκης
Τινιόζο : βλ. Περιστεραί Κέρκυρας
Τραχεία ή Τραχειά Διαποντίων Κέρκυρας
Τρέντα Νόβε : βλ. Βόϊδι Ζακύνθου
Τριάλου Κέρκυρας
Τρυπητή : βλ. Καπάσα Κέρκυρας
Τρυπητός Αντίπαξων
Τσακαλονήσι(ον) ή Τσάκαλος ή Τσακάλο
Εχινάδων Κεφαλλονιάς (0,100)
Τσόκαρη : βλ. Σοκάβα Λευκάδας
Υπαπαντή Κέρκυρας (ενώνεται με την ξηρά)
Φανός ή Φανοί : βλ. Οθωνοί Διαποντίων Κέρκυρας
Φίλιππος ή Μόδι Εχινάδων Κεφαλλονιάς
Φορμίκουλα ή Φορμέκουλο ή Φερμέκουλα Καλάμου (φ)
Φουστανοπήδημα : βλ. Κομμένο Κέρκυρας
Φώκα Ζακύνθου
Χαλκιονήσι : βλ. Καλτσονήσι(ον) Παξών
Χαμηλό : βλ. Απάσα Εχινάδων Κεφαλλονιάς
Χελώνη Λευκάδας
Ψηλός Αντίπαξων
Ψύλλος ή Μπαρκέττα Κέρκυρας
Ψύλλος ή Πλάκα Διαποντίων Κέρκυρας

Β. Νησιά Δυτικής Ελλάδας

(παράκτια & Κόλπων Αμβρακικού - Πατραϊκού & λιμνοθαλασσών τους)

Αγία Παρασκευή : βλ. Πέραμος Θεσπρωτίας
Αγία Τριάδα Αιτωλ/νίας (λ/θ Κλείσοβας)
Αγιονήσι : βλ. Άγιος Διονύσιος Θεσπρωτίας
Άγιος Αντώνιος Κορακονησίων Άρτας (Αμβρακικός)
Άγιος Διονύσιος ή Αγιονήσι Θεσπρωτίας
Άγιος Ιωάννης Καλογριάς (Πατραϊκός)
Άγιος Νικόλαος (2) Αιτωλ/νίας
Άγιος Νικόλαος Θεσπρωτίας (0,539)
Άγιος Νικόλαος ή Μονόλιθος Πάργας Πρέβεζας
Άγιος Σώστης ή Άγιος Σώζων
Αιτωλ/νίας (λ/θ Μεσολογγίου)** (φ)
Αγκυνάρα Αιτωλ/νίας (λ/θ Μεσολογγίου/Θολής) (0,260)
Αιτωλικό(ν) ή Ανατωλικό ή Ανατολικό Αιτωλ/νίας
(λ/θ Αιτωλικού) (0,430)* (ενώνεται με την ξηρά)
Ανδρούτσος Αιτωλ/νίας (λ/θ Θολής)
Ασκός Αιτωλ/νίας (λ/θ Μεσολογγίου)
Αχιλλέως : βλ. Σκόπελοι Αχιλλέως Αιτωλ/νίας
Βαγιά Αιτωλ/νίας (0,761)**
Βάθη ή Βάθης Άρτας (Αμβρακικός)
Βαθύλογκα : βλ. Βούβαλος Κορακονησίων Πρέβεζας
Βαμβακούλα : βλ. Μπαμπακούλα Αιτωλ/νίας
Βασιλάδι Αιτωλ/νίας (λ/θ Μεσολογγίου)**
Βασιλικό Αιτωλ/νίας (λ/θ Κλείσοβας)
Βελόνισσα Θεσπρωτίας
Βισβάρα ή Βουσνάρα ή Βουζνάρα ή Μπουζνάρα
Κορακονησίων Πρέβεζας (Αμβρακικός)
Βλάχος Κορακονησίων Πρέβεζας (Αμβρακικός)
Βολιός ή Βοληός Αιτωλ/νίας** (φ)
Βούβαλος ή Βουβάλα ή Βαθύλογκα Κορακονησίων
Πρέβεζας (Αμβρακικός) (0,135)
Βουσνάρα ή Βουζνάρα : βλ. Βισβάρα Πρέβεζας
Βρωμαλυκές Αιτωλ/νίας (λ/θ Μεσολογγίου) (0,860)
Γάϊδαρος Πρέβεζας (Αμβρακικός)
Γαϊδουρονήσι(ον) Αιτωλ/νίας (λ/θ Μεσολογγίου)
Γλαρόνι Ηλείας
Γουρούνι ή Μικρό Μουρτεμένο Θεσπρωτίας
Διαπόρι(ον) Κορακονησίων Πρέβεζας (Αμβρακικός)
Δοκό Πάργας Πρέβεζας
Δολμάς : βλ. Ντολμάς Αιτωλ/νίας
Δρακόνα Πάργας Πρέβεζας
Έξω Λούρος Αιτωλ/νίας (λ/θ Θολής/Γουρνοπούλες)
(δεν είναι πλέον νησί)
Εχινάδες ή Οξείαι (αρχ.) ή Θόαι (αρχ.) Αιτωλ/νίας : βλ.
Σκρόφα - Σκροφοπούλα
Ζαγάρδες ή Ζαγαράδες Αιτωλ/νίας (λ/θ Μεσολογγίου)
Θεοδώρας Αιτωλ/νίας (λ/θ Μεσολογγίου/Θολής) (0,100)
Θόαι (αρχ.) ή Οξείαι (αρχ.) : βλ. Εχινάδες Αιτωλ/νίας
Θολή Αιτωλ/νίας (λ/θ Θολής) (0,340)**
Ιερονήσι : βλ. Ξερονήσι Θεσπρωτίας
Καλάμι : βλ. Ξεράδι Θεσπρωτίας
Καμάκια ή Καϊμάκια Άρτας (Αμβρακικός)
Κάστρο ή Καστρί : βλ. Φορτί Αιτωλ/νίας
Κατσωνήσι ή Κατσονήσι Θεσπρωτίας
Κάτω Παλιούρι Άρτας (Αμβρακικός)
Καυκαλίδα Ηλείας** (φ)
Κελάδι Πάργας Πρέβεζας

Κέπα Πάργας Πρέβεζας
Κέφαλος Αιτωλ/νίας (Αμβρακικός)
Κλείσοβα Αιτωλ/νίας (λ/θ Κλείσοβας)**
Κοίλιαρη Αιτωλ/νίας (λ/θ Θολής)
Κόμμα Αιτωλ/νίας (λ/θ Μεσολογγίου)**
Κόρακας ή Κορακονήσι Ηλείας
Κορακονήσια ή Κορακόνησα Άρτας (Αμβρακικός) : βλ. Άγιος Αντώνιος
Κορακονήσια ή Κορακόνησα Πρέβεζας (Αμβρακικός) : βλ. Βισβάρα - Βλάχος - Βούβαλος - Διαπόρι(ον) - Νησοπούλα
Κορωνησία : βλ. Πέρα Νησί (Αμβρακικός)
Κουκουνίτσα ή Κουκουβίτσα Αιτωλ/νίας (Αμβρακικός)
Κουνουπέλ(λ)ι Ηλείας
Λιθάρι Πάργας Πρέβεζας
Λούκα Πάργας Πρέβεζας
Μακρονήσι Αιτωλ/νίας (λ/θ Κλείσοβας)
Μακρονήσι Άρτας (Αμβρακικός)
Μαύρο(ν) Όρος : βλ. Μούρτος Θεσπρωτίας
Μεγάλο Μουρτεμένο Θεσπρωτίας (0,181)
Μεγάλο Μπουρμπούλι Αιτωλ/νίας (λ/θ Μεσολογγίου)
Μικρό Μουρτεμένο : βλ. Γουρούνι Θεσπρωτίας
Μικρό Μπουρμπούλι Αιτωλ/νίας (λ/θ Μεσολογγίου)
Μικρός Γερανός Άρτας (Αμβρακικός)
Μολόχα Αιτωλ/νίας (λ/θ Κλείσοβας) (0,230) (ενώνεται με την ξηρά)
Μονόλιθος : βλ. Άγιος Νικόλαος Πάργας Πρέβεζας
Μουντές Αιτωλ/νίας (λ/θ Θολής) (0,110)
Μούρτος ή Μούρτζο ή Σύβοτα ή Μαύρο(ν) Όρος Θεσπρωτίας (0,742) (φ)
Μπαμπακούλα Αιτωλ/νίας (λ/θ Μεσολογγίου) * (δεν είναι πλέον νησί)
Μπουζνάρα : βλ. Βισβάρα Κορακονησίων Πρέβεζας
Ναυτίλος Θεσπρωτίας
Νησιόπουλα : βλ. Πογώνια Αιτωλ/νίας
Νησοπούλα Κορακονησίων Πρέβεζας (Αμβρακικός)
Ντολμάς ή Δολμάς Αιτωλ/νίας (λ/θ Μεσολογγίου) (0,210)
Ξεράδι ή Καλάμι Θεσπρωτίας
Ξερονήσι ή Ιερονήσι ή Χειρονήσι Θεσπρωτίας
Ομπρέλ(λ)α Θεσπρωτίας
Οξείαι (αρχ.) ή Θόαι (αρχ.) : βλ. Εχινάδες Αιτωλ/νίας
Παλαιοπόταμος Αιτωλ/νίας (λ/θ Θολής/Γουρνοπούλες) (δεν είναι πλέον νησί)
Παλιομάννα Αιτωλ/νίας (λ/θ Κλείσοβας) (δεν είναι πλέον νησί)
Παναγία Αιτωλ/νίας (λ/θ Μεσολογγίου/Θολής)
Παναγία Αιτωλ/νίας (λ/θ Μεσολογγίου) (0,130)
Παναγία Πάργας Πρέβεζας**
Παυλούκες Πάργας Πρέβεζας
Πέρα Νησί Κορωνησίας Άρτας (Αμβρακικός) (0,266) (ενώνεται με την ξηρά)
Πέραμος ή Αγία Παρασκευή Θεσπρωτίας
Πετράδι Πάργας Πρέβεζας
Πλώσταινα Αιτωλ/νίας (λ/θ Μεσολογγίου) (δεν είναι πλέον νησί)
Πογώνια ή Νησιόπουλα (4) Αιτωλ/νίας**
Πόρος Αιτωλ/νίας (λ/θ Μεσολογγίου)**
Πρασούδι ή Πρασούδα Θεσπρωτίας (0,106) (φ)
Προκοπάνιστος Αιτωλ/νίας (λ/θ Μεσολογγίου/Θολής) (0,669)**
Ρουβάς Αιτωλ/νίας (λ/θ Μεσολογγίου)
Σαράντα Αιτωλ/νίας (λ/θ Κλείσοβας)
Σαρίκι Θεσπρωτίας
Σαχτούρης Αιτωλ/νίας (λ/θ Θολής)
Σκόπελοι Αχιλλέως (3) Αιτωλ/νίας
Σκρόφα Εχινάδων Αιτωλ/νίας (ενώνεται με την ξηρά)
Σκροφοπούλα Εχινάδων Αιτωλ/νίας(ενώνεται με την ξηρά)
Σκύλα Αιτωλ/νίας (λ/θ Μεσολογγίου)
Σπυριδώνια Πάργας Πρέβεζας
Σύβοτα (αρχ.) : βλ. Μούρτος Θεσπρωτίας
Σχοινιάς ή Σχοίνος ή Σχίνος Αιτωλ/νίας (λ/θ Μεσολογγίου) (0,210)**
Τηγάνι Ηλείας
Τούρκικα (2 σκόπελοι) Πάργας Πρέβεζας
Τουρλίς ή Τουρλίδα Αιτωλ/νίας (λ/θ Κλείσοβας) (1,067)* (ενώνεται με την ξηρά)
Φαλαρίδαι ή Φαλαρίδες (2) Αιτωλ/νίας
Φορτί ή Κάστρο ή Καστρί Αιτωλ/νίας**
Φουρτάλα Άρτας (Αμβρακικός)
Χαλκιάς Θεσπρωτίας
Χειρονήσι : βλ. Ξερονήσι Θεσπρωτίας
Χίλντα Θεσπρωτίας
Χορτανό Θεσπρωτίας

Νησιά Ηπείρου : 44
Νησιά Στερεάς Ελλάδας : 50
Νησιά Πελοποννήσου : 6

ΝΗΣΙΑ ΜΕΣΟΓΕΙΟΥ ΘΑΛΑΣΣΗΣ

Α. Νησιά Θάλασσας Μεσσηνίας & Μεσσηνιακού Κόλπου

(ΝΑ Ιόνιον Πέλαγος - Μεσόγειος Θάλασσα)

Αγία Μαριανή ή Αγία Μαριάνα ή Αμοργιανή ή Αμοριανή Οινουσών (0,518)
Άνυδρο : βλ. Νησακούλια
Άρης : βλ. Κουτσούνες Σφακτηρίας
Αρνάτσι ή Αρνάτζι Σχίζας Οινουσών
Αυγό ή Πετροκάραβο Βενέτικου
Βενέτικο ή Θηγανούσσα (αρχ.) (1,013) (φ)
Βότσης Σφακτηρίας
Γλυφό : βλ. Νησακούλια
Δανάη ή Τσικολίνα Στούπας
Δύο Αδέλφια ή Διαδέλφια (2) Σαπιέντζας Οινουσών
Θηγανούσσα (αρχ.) : βλ. Βενέτικο
Καλιόρα Μεθώνης
Καμπρέρα ή Καρβέρα : βλ. Σχίζα Οινουσών
Καράβι Λακωνίας
Κινέστα ή Κενέστα Καραβιού Λακωνίας
Κολιός
Κουλούρα ή Χελωνάκι ή Νησακούλι Μεθώνης
Κουτσούνες (Άρης - Τσαμαδός) Σφακτηρίας
Λύχνος ή Λίχνος : βλ. Μπόμπα Οινουσών
Μάραθο
Μαραθονήσι ή Μαραθωνήσι : βλ. Χελωνήσι
Μεγάλο Νησακούλι : βλ. Πετράδι Μεθώνης
Μερόπη ή Μερώπη Καρδαμύλης
Μπόμπα ή Λύχνος ή Λίχνος Σαπιέντζας Οινουσών
Μπούρτζι Μεθώνης (ενώνεται με την ξηρά)
Νεράϊδες ή Φοινικιά Φοινικούντα
Νησακούλι : βλ. Κουλούρα Μεθώνης
Νησακούλια (Άνυδρο & Γλυφό)
Νησοπούλα Μεθώνης
Ντελιχλή Μπαμπά : βλ. Πύλος
Οινούσ(σ)αι (αρχ.) ή Οινούσες ή Σαπιέντζες : βλ. Αγία Μαριανή - Αρνάτσι - Δύο Αδέλφια - Μπόμπα - Παπόρια - Σαπιέντζα - Σχίζα
Παπόρια (2) Σαπιέντζας Οινουσών
Πετράδι ή Μεγάλο Νησακούλι Μεθώνης
Πετροκάραβο : βλ. Αυγό
Πέφνος (αρχ.) Μεσσηνιακής Μάνης
Πρώτη (αρχ.) (3,107)* (φ)
Πύλος ή Τσιχλή Μπαμπά ή Ντελιχλή Μπαμπά ή Φανάρι** (φ)
Σανταρόζα Σφακτηρίας
Σαπιέντζα ή Σακιότσα ή Οινούσα Οινουσών (9,018)* (φ)
Σκυλί Λακωνίας
Σφακτηρία (αρχ.) ή Σφαγία (αρχ.) (3,193)**
Σχίζα ή Καμπρέρα ή Καρβέρα Οινουσών (12,130)*
Τσαμαδός : βλ. Κουτσούνες Σφακτηρίας
Τσικολίνα : βλ. Δανάη Στούπας
Τσιχλή Μπαμπά : βλ. Πύλος
Φανάρι : βλ. Πύλος
Φοινικιά : βλ. Νεράϊδες Φοινικούντα
Φορμίλες (3) Αυγού/Βενέτικου
Χελωνάκι : βλ. Κουλούρα Μεθώνης
Χελωνήσι ή Μαραθονήσι Ναυαρίνου (φ)

Β. Νησιά Θάλασσας Κυθήρων & Λακωνικού Κόλπου

(Μεσόγειος Θάλασσα - ΝΔ Αιγαίον Πέλαγος)

Αγία Σοφία : βλ. Αηλίφτης Ελαφονήσου
Άγιος Ηλίας ή Αγρηλιά Λακωνικού
Αηλίφτης ή Αγλύφτης ή Αγία Σοφία Ελαφονήσου
Αίγιλα (αρχ.) ή Αιγιλίας : βλ. Αντικύθηρα
Άκρη Λακωνικού
Αντιδραγονέρα ή Αντιδραγονάρα Κυθήρων (0,187) (φ)
Αντικύθηρα ή Τσιριγόπτο ή Τσεριγόπτο ή Λειοί ή Αίγιλα (αρχ.) ή Αιγιλίας (19,776)* (φ)
Αξίνα : βλ. Εξωνήσι Κυθήρων
Αξινάκι Κυθήρων
Αξίναις : βλ. Αξινάκι - Εξωνήσι - Μέσα Νησί
Αρμενόπετρα Κυθήρων
Αυγό ή Όβο ή Χύτρα Κυθήρων (0,322)
Αφρός : βλ. Ξερόνησο Κυθήρων
Αχινός : βλ. Μέσα Νησί Κυθήρων
Βλυχό ή Βλιχό Αντικυθήρων
Γαϊδουρονήσι ή Πρασονήσι Ελαφονήσου
Γαϊδουρόνησο ή Κύμα ή Πίσω Νερό Κυθήρων
Γλάρος Λακωνικού
Γουρούνια ή Γρούνια ή Σκροφονήσια (3) Κυθήρων
Διακόφτι : βλ. Μακρονήσι Κυθήρων
Δραγονάρι ή Τράγος Κυθήρων
Δραγονέρα ή Δραγονάρα : βλ. Μεγάλη Δραγονέρα
Δύτης Κυθήρων
Ελαφόνησος ή Όνου Γνάθος (αρχ.) ή Ονούγναθος Λακωνικού (17,859)*
Έλλη : βλ. Λεπτό Νησί Ελαφονήσου
Εξωνήσι ή Αξίνα Κυθήρων
Θυμωνιές ή Θέρμονες ή Θερμόνια (2) Αντικυθήρων
Καλόγεροι (3) Λακωνικού
Καπέλλο(ν) Κοφινιδίων Κυθήρων
Καραβίδα : βλ. Καρβουνόνησος Κυθήρων
Καραβονήσια ή Καραβονήσι (4) Κυθήρων
Καραβόπετρα Κυθήρων
Καρβουνόνησος ή Καραβούγια ή Καραβίδα Κυθήρων
Κασέλ(λ)α ή Πορί Ελαφονήσου
Κατεργάκι Λακωνικού
Κάτεργο Κυθήρων
Κατσούλες (6) Κυθήρων
Κορνάροι ή Κορνάδες (2) Κυθήρων
Κουφό(ν) Κοφινιδίων Κυθήρων
Κοφινίδια ή Κουφονήσια : βλ. Καπέλλο(ν) - Κουφό(ν)
Κρανάη (αρχ.) ή Κρενάλη ή Μαραθονήσι ή Μάραθο Λακωνικού (ενώνεται με την ξηρά) (φ)
Κύθηρα (αρχ.) ή Τσιρίγο ή Πορφυρούσα (277,746)* (φ)
Κύμα : βλ. Γαϊδουρόνησο Κυθήρων
Λαγούβαρδος ή Πορέτι Αντικυθήρων
Λειοί : βλ. Αντικύθηρα
Λεπτό Νησί ή Λεπτονήσι ή Έλλη Ελαφονήσου
Λήδα Κυθήρων
Λυδία ή Μακρονήσι ή Παναγία ή Λίνδο(ς) ή Μαυρονήσι Κυθήρων
Μακρονήσι ή Μάκρη ή Μακρόνησος ή Διακόφτι ή Μακρυκύθηρα ή Μαυρί Κυθήρων (ενώνεται με την ξηρά) (0,392) (φ)
Μακρονήσι : βλ. Λυδία Κυθήρων
Μάραθο ή Μαραθονήσι : βλ. Κρανάη Λακωνικού

Μαρμαρόβραχοι (6) Κυθήρων
Μαρμαροκάτεργο : βλ. Στρογγυλά Κυθήρων
Μαρμαροφυγάδες (3) Λακωνικού
Μαυρί : βλ. Μακρονήσι Κυθήρων
Μαυρονήσι : βλ. Λυδία Κυθήρων
Μεγάλη Δραγονέρα ή Δραγονέρα Κυθήρων (0,381)
Μέσα Νησί ή Αχινός Αξινών Κυθήρων
Μικρό : βλ. Φιδονήσι Κυθήρων
Μικρονήσι Κυθήρων
Μονόπετρα : βλ. Ρουτσονόνησο Κυθήρων
Ναυτίλος : βλ. Πλακουλήθρα Αντικυθήρων
Νησάκι ή Ροφός Κυθήρων
Νησάκι ή Στείρα Κυθήρων
Νησάκι Λακωνικού
Ξέρα Κυθήρων
Ξερόνησο ή Αφρός Κυθήρων
Ξεροπούλες : βλ. Ποριά Ελαφονήσου
Όβο : βλ. Αυγό Κυθήρων
Ονούγναθος ή Όνου Γνάθος (αρχ.) : βλ. Ελαφόνησος
Οφίδι : βλ. Πρασονήσι Κυθήρων
Πάλος ή Πλάτανος Κυθήρων
Παναγία : βλ. Λυδία Κυθήρων
Παυλοπέτρι ή Πετρί Λακωνικού
Πετρονήσια (2) Λακωνικού
Πίσω Νερό : βλ. Γαϊδουρόνησο Κυθήρων
Πλακουλήθρα ή Ναυτίλος Αντικυθήρων
Πλάτανος : βλ. Πάλος Κυθήρων
Πλειάς Κυθήρων
Πορέτι : βλ. Λαγούβαρδος Αντικυθήρων
Πορί : βλ. Κασέλ(λ)α Ελαφονήσου
Πορί : βλ. Πρασονήσι Αντικυθήρων
Πορί Ελαφονήσου
Ποριά ή Ξεροπούλες ή Πορίχια (2) Ελαφονήσου
Πορφυρούσα : βλ. Κύθηρα
Πρασονήσι : βλ. Γαϊδουρονήσι Ελαφονήσου
Πρασονήσι ή Πορί Αντικυθήρων (0,344)
Πρασονήσι ή Φιδονήσι ή Οφίδι Κυθήρων
Ρήνα Ελαφονήσου
Ρουτσονόνησο ή Μονόπετρα Κυθήρων
Ροφός : βλ. Νησάκι Κυθήρων
Σκροφονήσια : βλ. Γουρούνια Κυθήρων
Σουπιά (2) Λακωνικού
Σταυρός Ελαφονήσου (φ)
Στείρα : βλ. Νησάκι Κυθήρων
Στρογγυλά ή Στρογγυλή ή Μαρμαροκάτεργο Κυθήρων
Σφοντήλι Λακωνικού
Τράγος : βλ. Δραγονάρι Κυθήρων
Τρινήσια ή Τρινησά ή Τρίνασος (αρχ.) (3) Λακωνικού
Τσιρίγο : βλ. Κύθηρα
Τσιριγότο : βλ. Αντικύθηρα
Φιδονήσι : βλ. Πρασονήσι Κυθήρων
Φιδονήσι ή Μικρό Κυθήρων
Φρούστα Κυθήρων
Χαλκίδη Σκόπελοι (3) Λακωνικού
Χονδρός Κυθήρων
Χοχλακοί Κυθήρων
Χύτρα : βλ. Αυγό Κυθήρων
Ψείρα Αντικυθήρων

Νησιά Λακωνικού Κόλπου : 34
Νησιά Θάλασσας Κυθήρων : 62

ΝΗΣΙΑ ΘΡΑΚΙΚΟΥ ΠΕΛΑΓΟΥΣ

Αβδηρίτης Ξάνθης
Άγιος Βασίλειος ή Αγίου Βασιλείου Αγίου Όρους
Άγιος Νικόλαος (λ/θ Βιστονίδας) (ενώνεται με την ξηρά)
Αντά Μπουρού (σύμπλεγμα με Άγ. Νικόλαο-Παντάνασσα)
Απόστολοι : βλ. Μερμήγκια Ροδόπης
Αράπης Αγίου Όρους
Ασανή ή Ασάνη Ξέρα Έβρου
Ασανής ή Ασάνης Έβρου (0,412)
Ασπασία Θάσου
Αστρίς : βλ. Παναγία Θάσου
Αυγή : βλ. Μονόπετρο Καβάλας
Αχινός Σαμοθράκης
Βραχάκι : βλ. Κουλτσού Αγίου Όρους
Γραμβούσσα ή Κραμπούσα Θάσου
Διαπόρι Θάσου
Δραγκός ή Δρόγκος Καβάλας
Ελευθεράκι (Στρυμονικός)
Ελευθερόνησος ή Ελεύθερα (Στρυμονικός) (0,121)
Ζουράφα ή Σγουράφα ή Σγόραφα ή Λαδόξερα Έβρου (φ)
Θασοπούλα Καβάλας (0,716) (φ)
Θάσος (αρχ.) Καβάλας (383,672)* (φ)
Καβούρι Σαμοθράκης
Καλαμίτσα ή Καλαμίτζα Καβάλας
Κάπρος (αρχ.) : βλ. Καυκανάς
Καραβιού Ξυράφι ή Καραβιού Ξηράδι Έβρου (0,400)
Καυκανάς ή Καύκανα ή Κάπρος (αρχ.) (Στρυμονικός) (φ)
Κοίνυρα ή Κίνυρα ή Κίναρα Θάσου (0,356)*
Κοτρώνια (3) Σαμοθράκης
Κουλτσού ή Βραχάκι (3) Αγίου Όρους
Κοφτό Σαμοθράκης
Κραμπούσα : βλ. Γραμβούσσα Θάσου
Κώτσα ή Κότσα Καβάλας
Λαδόξερα : βλ. Ζουράφα Έβρου
Μάρμαρο (Στρυμονικός)
Μερμήγκια ή Απόστολοι (2) Ροδόπης
Μικρό(ν) ή Μουτζουρίνα Ξάνθης
Μονόπετρο ή Αυγή Καβάλας
Μπάφα ή Μιάφα Θάσου
Μύδι (2) Καβάλας
Μωλάκι Ξάνθης
Νησάκι Σαμοθράκης
Ξηρονήσι(ον) ή Ξερονήσι(ον) ή Φιδονήσι Καβάλας (0,158)
Ξιφιός Καβάλας
Όστρακο Καβάλας
Παναγία ή Αστρίς Θάσου (0,190)
Παντάνασσα (λ/θ Βιστονίδας) (ενώνεται με την ξηρά)
Πέλαγος Θάσου
Πετράνι Καβάλας
Πλατύ : βλ. Στυλιάρι Αγίου Όρους
Σαμοθράκη (αρχ.) ή Μελίτη (αρχ.) ή
Σαωκίς & Σάμος (αρχ.) Έβρου (180,364)* (φ)
Σγουράφα : βλ. Ζουράφα
Στυλιάρι ή Πλατύ Αγίου Όρους (φ)
Στυλιάρια : βλ. Αράπης - Στυλιάρι
Φιδονήσι : βλ. Ξηρονήσι(ον) Καβάλας
Φούρνοι ή Φρίσσα Θάσου
Χελώνα Σαμοθράκης
Χρυσοφόρα ή Χρυσοφόρο Ροδόπης
Χτένι Καβάλας

ΝΗΣΙΑ ΒΑ ΑΙΓΑΙΟΥ ΠΕΛΑΓΟΥΣ

Αγία Δύναμη : βλ. Κούνουπας Χίου
Αγία Ελένη ή Ρούμπος Αγίου Ευστρατίου
Άγιο Νικολάκι : βλ. Άγιος Νικόλαος Ψαρών
Άγιοι Απόστολοι Αγίου Ευστρατίου (φ)
Άγιος Βασίλειος ή Ασώματος : βλ. Πύργων Λέσβου
Άγιος Βασίλειος ή Προφυλακή Λέσβου (φ)
Άγιος Γεώργιος ή Ερημονήσι Καλλονής Λέσβου (0,052)*
Άγιος Γεώργιος Πέτρας ή Πετράς Λέσβου (0,168)
Άγιος Ευστράτιος ή Άη Στράτης (42,080)* (φ)
Άγιος Ισίδωρος Λέσβου
Άγιος Ιωάννης : βλ. Αγίου Ιωάννου Σάμου
Άγιος Ιωάννης : βλ. Πόχη Λέσβου
Άγιος Μηνάς (ξέρα) Φούρνων
Άγιος Μηνάς Φούρνων (2,343)*
Άγιος Νικόλαος ή Άγιο Νικολάκι Ψαρών
Άγιος Νικόλαος ή Τούρκος Λήμνου
Άγιος Νικόλαος Λήμνου
Άγιος Νικόλαος Σάμου (0,119)
Άγιος Παντελεήμων ή Μανδράκι Οινουσσών (φ)
Άγιος Στέφανος ή Αγίου Στεφάνου Ελάτας Χίου (0,184)
Άγιος Στέφανος Συκιάδας Χίου
Άγιος Σώστης : βλ. Μικρό Νησάκι Χίου
Αγίου Ιωάννου Οινουσσών
Αγίου Ιωάννου ή Άγιος Ιωάννης : βλ. Κάτεργο(ν) Σάμου
Αγρίδι : βλ. Πρασονησάκι Φούρνων
Άη Στράτης : βλ. Άγιος Ευστράτιος
Αλατσονήσι ή Αλατζονήσι ή Αλατονήσι Φούρνων (0,298)
Αλίκη Ικαρίας
Αλογονήσι(ον) ή Αλόγα ή Άλογο Λήμνου (0,286)
Αμόνι ή Τρυπητή Λήμνου
Ανθρωποφάς : βλ. Μεγάλος & Μικρός Ανθρωποφάγος
Αντίψαρα (4,498)**
Απόκοφτο Ικαρίας
Αρκούδι Λέσβου
Αρχοντόνησο Οινουσσών
Άσπρη Πλακούδα Τομαρονησίων Λέσβου
Άσπρο ή Ασπρόνησος : βλ. Πελαγόνησος Χίου
Άσπρος Βράχος : βλ. Κάτεργο(ν) Σάμου
Ασπρονήσια : βλ. Τομαρονήσια Λέσβου
Ασπρόνησος ή Άσπρο Τομαρονησίων Λέσβου (0,123)
Ασώματος ή Άγιος Βασίλειος : βλ. Πύργων Λέσβου
Αυγά : βλ. Φάρια Λέσβου
Αυλώνι : βλ. Ποντικόνησο(ς) Οινουσσών
Αφροδίτη Σάμου
Αχινός : βλ. Πετροκάραβο Φούρνων
Βαρελούδι ή Βελανιδιά Σάμου
Βατάκι ή Πρόβατο Οινουσσών
Βάτος Οινουσσών (0,386)
Βελανιδιά : βλ. Βαρελούδι Σάμου
Βενέτικο(ν) Χίου (φ)
Βενετικόπυργος : βλ. Μουλά Πέτρα Χίου
Βενιζέλος ή Κυδώνια ή Κυδώνα ή Θερμή Λέσβου
Βουρβούλακκας ή Βουρόλακκος : βλ. Μονόπετρα
Βρύσα ή Βρίσα Λέσβου
Βρωμονήσι ή Βρομονήσι Λέσβου
Βρωμούσα (4) Λέσβου
Βυρώνεια Λήμνου
Γαβ(β)αθά ή Φακού ή Φάκου ή Συκιάς (4) Λέσβου (φ)
Γαϊδουρόνησο ή Γαββάθι Οινουσσών (0,312)
Γαρμπιάς ή Γκάρβια Καλλονής ή Καλλονή Λέσβου (φ)
Γιαλισκάρι ή Διαπόρι Ικαρίας
Γκέρτης ή Κέρτης Χίου (φ)
Γλαρονήσι Λέσβου
Γλαστρί ή Κλήμα Χίου
Γλώσσα Λήμνου
Δασκαλειό : βλ. Πρασονήσι(ον) Σάμου
Δασκαλειό ή Δασκαλιό Ψαρών
Δείκτης Λέσβου
Δελφίνι : βλ. Ταύρος Χίου
Δελφίνι Λέσβου
Δελφίνι Λήμνου
Δέρμονας Λήμνου
Διαβατές (2) Λήμνου
Διάκι Ικαρίας
Διαπόρι : βλ. Γιαλισκάρι Ικαρίας
Διαπόρι : βλ. Κεσίρια Φούρνων
Διαπόρι ή Διαπόρτι Σάμου
Διαπόρια ή Διαπόρι Χίου
Διαπόρια ή Διαπόρι ή Μακρυλόπετρα Χίου
Δίποδο Ικαρίας
Δολίχη (αρχ.) : βλ. Ικαρία
Δριτσάρι ή Σκυλί Σάμου
Δυάς (2) Λέσβου
Δύο Αδέλφια (2) Αντίψαρων
Έλαφος ή Ελάφι Σιγρίου Λέσβου
Ερημονήσι : βλ. Άγιος Γεώργιος Λέσβου
Ερημονήσι : βλ. Πρασολόγος Λέσβου
Ζαργάνα : βλ. Κουτσουλιά Αντίψαρων
Ζαργάνα (2) Λήμνου
Ζαργάνι (2) Φούρνων
Ζαφείρα (3) Σάμου
Ζερβού (2) Αντίψαρων
Ζευγάρι Λήμνου
Ζευγάρι Σιγρίου (2) Λέσβου
Ζήτης Σάμου
Ήβη (2) Λήμνου
Θάνος : βλ. Καρκαλάς Λήμνου
Θάσκολοι ή Πέρκα (2) Αγίου Ευστρατίου
Θερμή : βλ. Βενιζέλος Λέσβου
Θέτις Σάμου
Θύμαινα ή Φύμαινα Φούρνων (10,071)* (φ)
Θυμαινάκι ή Φυμαινάκι Φούρνων (0,412)
Ικαρία (αρχ.) ή Δολίχη ή Μάκρις (αρχ.) (255,320)* (φ)
Ισπαθό : βλ. Κουκκονήσι Λήμνου
Καβάκι Λέσβου
Καβαλούρος ή Σέδουσα ή Σιδούσα Λέσβου
Κάκαβη ή Κακάβι ή Χέλι Αντίψαρων
Καλάμι Ικαρίας
Καλλονή : βλ. Γαρμπιάς Λέσβου
Καλόγεροι : βλ. Μεγάλος & Μικρός Καλόγερος
Καλόγεροι (3) Λήμνου
Καλόγηρος Λέσβου
Καραβόπετρα : βλ. Πετροκάραβο Σάμου
Καράβοτρα : βλ. Πετροκάραβο Σάμου
Καρκαλάς ή Θάνος Λήμνου
Καρτσίνια Σιγρίου Λέσβου
Κασένο : βλ. Σιδερίτης Λήμνου
Κασ(σ)ονήσι ή Πρασονήσι Σάμου (0,111)
Καστριά ή Καστρί Λήμνου
Καταβάθρα : βλ. Μεγαλονήσι Γαββαθά Λέσβου

Κατεργάκια (2) Φούρνων
Κατεργαρόπετρα ή Καταργόπετρα Χίου
Κάτεργο(ν) ή Αγίου Ιωάννου ή Άσπρος Βράχος Σάμου
Κάτω Νησί ή Κατονήσι Αντίψαρων (0,158)
Κέδρος : βλ. Μικρός Ανθρωποφάγος Φούρνων
Κερί Λήμνου
Κέρτης : βλ. Γκέρτης Χίου
Κεσίρια ή Κισηριά ή Διαπόρι Φούρνων (0,662)
Κεφάλι (3) Λήμνου
Κιόνι Ικαρίας
Κλήμα : βλ. Γλαστρί Χίου
Κόκκινη Πέτρα : βλ. Μουλά Πέτρα Χίου
Κοκκινονήσι ή Μυτάκι Αντίψαρων
Κοκκινονήσι Ψαρών
Κοκκινονήσια Χίου : βλ. Άγιος Στέφανος - Μικρό Νησάκι - Πελαγόνησος
Κολιός Ψαρών
Κολύμπια ή ή Κολίμπια Πέτρα ή Μαυριλόπη Χίου
Κομάνου ή Κομανού ή Κουμανού : βλ. Νησί Χίου
Κομάνου Πέτρα ή Κομανού Πέτρα Χίου
Κομπί(ον) ή Κόμπι ή Κουμπί Λήμνου (ενώνεται με την ξηρά)** (φ)
Κόπανοι : βλ. Τομαρονήσια Λέσβου
Κορνιαχτή ή Μόνος Φούρνων
Κοτρώνι Αγίου Ευστρατίου
Κοτρώνι Ικαρίας
Κοτρώνι Οινουσσών
Κοτρώνια Λέσβου
Κότσικας ή Πέτρα Ζάνγκα Σάμου
Κουκκονήσι ή Ισπαθό Λήμνου
Κουμπί ή Πίθοι (2) Χίου
Κούνουπας ή Αγία Δύναμη Χίου
Κούτρα Λέσβου
Κουτσουλιά ή Ζαργάνα Αντίψαρων
Κόφα ή Κοφινάς Ικαρίας (φ)
Κοφτό Αγίου Ευστρατίου
Κόχη ή Πλάκα Σάμου
Κοχούλα : βλ. Σκόγιο Αντίψαρων
Κρητικό ή Πέτρα Ικαρίας
Κύδωνας ή Κυδωνάς Λέσβου
Κυδώνια : βλ. Βενιζέλος Λέσβου
Κυονήσια : βλ. Πρασονήσια Οινουσσών
Λάπαθου Βράχια Χίου
Λέσβος (αρχ.) ή Μυτιλήνη (αρχ.) (1.635,998)* (φ)
Λευκαί Νήσοι : βλ. Τομαρονήσια Λέσβου
Λήμνος (αρχ.) (476,288)* (φ)
Λησμονή : βλ. Πρασολόγος Λέσβου
Λιθάρι Ικαρίας
Λιθάρι Λέσβου
Λιθάρι Σάμου
Λιμενόπετρα ή Πέταλο Φούρνων
Μάκρις (αρχ.) : βλ. Ικαρία
Μακρονήσι Σάμου
Μακρονήσι Φούρνων (0,647)
Μακρύ Ικαρίας
Μακρύ Λέσβου
Μακρυλόπετρα : βλ. Διαπόρια Χίου
Μαλέα Λέσβου
Μανδράκι : βλ. Άγιος Παντελεήμων Οινουσσών
Μαραγκού Ψαρών
Μαραθόπουλο Ψαρών
Μαργαρίτη ή Μαργαρίτι ή Μαργαρίτα Χίου (0,173) (φ)
Μαστρογιώργη (2) Ψαρών
Μαύρη Πέτρα : βλ. Μουλά Χίου
Μαύρη Πλακούδα ή Φίδι Τομαρονησίων Λέσβου
Μαυριλόπη : βλ. Κολύμπια Χίου
Μαυρόπετρες (2) Χίου
Μεγαλονήσι Γαβ(β)αθά ή Καταβάθρα ή Τελώνη Λέσβου
Μεγαλονήσι(ον) ή Νησιώτη ή Νησώπη (αρχ.) ή Σίγκρι ή Σίγρι Λέσβου (0,953)** (φ)
Μεγάλος Ανθρωποφάγος ή Ανθρωποφάς ή Ανθρώ Φούρνων (0,545)
Μεγάλος Καλόγερος Ψαρών/Χίου (& παλ. Άνδρου) (φ)
Μεδιακό : βλ. Μεσιακό Αντίψαρων
Μέδουσα Ικαρίας
Μέδουσα Σαμιοπούλας
Μερμυγκιά ή Μυρμήγκια Λέσβου
Μερσίνια ή Μυρσίνια ή Πετράδες (2) Λέσβου
Μεσανό : βλ. Ξερό Λέσβου
Μεσανό Οινουσσών
Μεσιακό ή Μεδιακό ή Μόσχο Αντίψαρων
Μικρή Χαβιαρόπετρα Λέσβου
Μικρό Λήμνου
Μικρό Νησάκι ή Μικρό(ν) ή Άγιος Σώστης Χίου
Μικρό Νησί ή Μικρονήσι ή Πετράδι Λέσβου
Μικρός Ανθρωποφάγος ή Ανθρωποφάς ή Κέδρος Φούρνων
Μικρός Καλόγερος Ψαρών/Χίου
Μίνα Λέσβου
Μόδι Αγίου Ευστρατίου
Μονόλιθο Λέσβου
Μονόλιθος Σιγρίου Λέσβου
Μονόπετρα ή Μονόπετρο ή Φερώνι ή Βουρβούλακκας ή Βουρόλακκος Λέσβου
Μόνος : βλ. Κορνιαχτή Φούρνων
Μόσχο : βλ. Μεσιακό Αντίψαρων
Μουλά ή Μαύρη Πέτρα ή Ξύλου ή Πέτρα Χίου
Μουλά Πέτρα ή Μικρό ή Κόκκινη Πέτρα ή Παληό Βενέτικο ή Βενετικόπυργος Χίου
Μουσταφά : βλ. Νησόπουλα Ψαρών
Μπαρμπαλιάς Τομαρονησίων Λέσβου (0,548)
Μπάφρα : βλ. Πάμφυλλο(ν) Λέσβου
Μπελαλή ή Μπιλάλη ή Παπαποντικού ή Παπαποντικάδικο Οινουσσών
Μπόγιας Λέσβου
Μπούκα Λήμνου
Μύδι Ικαρίας
Μυρμήγκια (2) Λέσβου
Μυρμήγκια : βλ. Μερμηγκιά Λέσβου
Μυρσίνια : βλ. Μερσίνια Λέσβου
Μυτάκι : βλ. Κοκκινονήσι Αντίψαρων
Μυτιλήνη (αρχ.) : βλ. Λέσβος
Ναυάγια (4) Λέσβου
Νησάκι Ικαρίας
Νησί ή Κομάνου ή Κομανού ή Κουμανού Χίου
Νησιώτη ή Νησώπη (αρχ.) : βλ. Μεγαλονήσι(ον) Λέσβου
Νησόπουλα ή Μουσταφά (4) Ψαρών
Νησοπούλα Ψαρών
Νικόλας : βλ. Φοράδα Χίου
Νιόβη Σάμου
Νύμφη Ικαρίας
Ξέρα Φούρνων

Ξέρα Αγίου Μηνά ή Τοτός Φούρνων
Ξερό ή Μεσανό Σιγρίου Λέσβου
Ξυλόπετρα : βλ. Σκαφιδόπετρα Χίου
Ξύλου : βλ. Μουλά Πέτρα Χίου
Οινούσσαι (αρχ.) ή Οινούσσα ή Αγνούσα Χίου (14,382)* (φ)
Οινούσσες ή Σπαλματόρι : βλ. Άγιος Παντελεήμων - Αγίου Ιωάννου - Αρχοντόνησο - Βατάκι - Βάτος - Γαϊδουρόνησο - Μπελαλή - Οινούσσαι - Πασάς - Ποντικόνησο(ς) - Πρασονήσια - Χάλικας
Παληό Βενέτικο : βλ. Μουλά Πέτρα Χίου
Πάμφυλλο(ν) ή Μπάφρα Λέσβου
Παναγία : βλ. Πασάς Οινουσσών
Παναγία(ς) Τομαρονησίων Λέσβου (0,121) (φ)
Παξιμάδι : βλ. Τηγάνι Λήμνου
Παπαποντικού ή Παπαποντικάδικο : βλ. Μπελαλή Οινουσσών
Πασάς ή Παναγία Οινουσσών (2,448)** (φ)
Πατερόνησο : βλ. Χάλικας Οινουσσών
Παύλος Λήμνου
Πελαγόνησος ή Πελαγονήσι ή Ασπρόνησος ή Άσπρο Χίου (0,153)
Πέννες (5) Αγίου Ευστρατίου
Πέννες (4) Σιγρίου Λέσβου
Περιστέρα (2) Χίου
Περιστέρι Λέσβου
Πέρκα : βλ. Θάσκολοι Αγ. Ευστρατίου
Πέρκα Σιγρίου Λέσβου
Πετάλι Σιγρίου Λέσβου
Πεταλίδα Λήμνου
Πέταλο : βλ. Λιμενόπετρα Φούρνων
Πέταλο Λήμνου
Πέτρα Ικαρίας
Πέτρα : βλ. Κρητικό Ικαρίας
Πέτρα : βλ. Μουλά Πέτρα Χίου
Πέτρα : βλ. Πετροκάραβο Σάμου
Πέτρα Ζάνγκα : βλ. Κότσικας Σάμου
Πετράδες : βλ. Μερσίνια Λέσβου
Πετράδι : βλ. Μικρό Νησί Λέσβου
Πετράδια (2) Ικαρίας
Πετράς ή Πέτρας : βλ. Άγιος Γεώργιος Πέτρας Λέσβου
Πετροκάραβο ή Αχινός Φούρνων
Πετροκάραβο ή Καραβόπετρα ή Καράβοτρα ή Πέτρα Σάμου
Πίθοι : βλ. Κουμπί Χίου
Πιτυούσσα (αρχ.) : βλ. Χίος
Πλάκα : βλ. Κόχη Σάμου
Πλάκα ή Πλατύ Φούρνων
Πλακάκι (ξέρα) Φούρνων
Πλακάκια (2) Λήμνου
Πλατύ : βλ. Πλάκα Φούρνων
Πομώνα ή Πομόνα Χίου
Ποντικάκι Οινουσσών
Ποντικονήσια ή Τραχήλι (3) Λήμνου (φ)
Ποντικόνησο(ς) ή Αυλώνι Οινουσσών (0,103)
Πόχη(ς) ή Άγιος Ιωάννης Λέσβου
Πράσο : βλ. Πρασονήσι(ον) Λήμνου
Πρασολόγος ή Λησμονή ή Ερημονήσι Λέσβου
Πρασονησάκι ή Αγρίδι Φούρνων
Πρασονήσι : βλ. Κασ(σ)ονήσι Σάμου
Πρασονήσι : βλ. Χελώνα Ψαρών
Πρασονήσι Ψαρών
Πρασονήσια ή Κυονήσια ή Κύο (2) Οινουσσών (φ)
Πρασονήσι(ον) ή Δασκαλειό Σάμου (φ)
Πρασονήσι(ον) ή Πράσο Λήμνου
Πρίωνας Χίου
Πρόβατο : βλ. Βατάκι Οινουσσών
Προφυλακή : βλ. Άγιος Βασίλειος Λέσβου
Πύργων ή Άγιος Βασίλειος ή Ασώματος Λέσβου
Ρούμπος : βλ. Αγία Ελένη Αγίου Ευστρατίου
Σαγράδα Λήμνου
Σαμιοπούλα ή Σαμιόπουλο ή Σαμόπουλο (1,018)*
Σάμος (αρχ.) (477,942)* (φ)
Σαπφώ Λέσβου
Σαρακηνόπετρα (2) Χίου
Σάρμοσακ ή Σκορδονήσι ή Σίγρι ή Φάνες Λέσβου
Σέδουσα ή Σιδούσα : βλ. Καβαλούρος Λέσβου
Σελλί ή Σέλλι Τομαρονησίων Λέσβου
Σεργίτσι ή Σεργκίτσι ή Συργίτσι : βλ. Σιδερίτης Λήμνου
Σίγκρι ή Σίγρι : βλ. Μεγαλονήσι(ον) Λέσβου
Σιδερίτης ή Συργίτσι ή Σεργίτσι ή Κασένο Λήμνου (1,029)
Σκαφιδόπετρα ή Ξυλόπετρα Χίου
Σκόγιο ή Κοχούλα Αντίψαρων
Σκοπιά Λέσβου
Σκορδονήσι : βλ. Σάρμοσακ Λέσβου
Σκύλες (3) Λήμνου
Σκυλί : βλ. Δριτσάρι Σάμου
Σπαλματόρι : βλ. Οινούσσες Χίου
Στέφα Ικαρίας
Στρείδι Φούρνων
Στρογγυλό Σάμου
Στρογγυλό Φούρνων
Στροφίλι ή Στρόβιλο ή Στροβίλι Χίου (φ)
Συκιάς ή Φάκου : βλ. Γαββαθά Λέσβου
Συργίτσι ή Σεργίτσι : βλ. Σιδερίτης Λήμνου
Ταύρος ή Δελφίνι Χίου
Τελώνη : βλ. Μεγαλονήσι Γαβ(β)αθά Λέσβου
Τζανής (2) Λήμνου
Τζούλια Λήμνου
Τηγάνι ή Παξιμάδι Λήμνου
Τομαρονήσια ή Τομάρια ή Τοκμάκια ή Κόπανοι ή Λευκαί Νήσοι ή Ασπρονήσια Λέσβου : βλ. Άσπρη Πλακούδα - Ασπρόνησος - Μαύρη Πλακούδα - Μπαρμπαλιάς - Παναγία(ς) - Σελλί - Τσουκαλάς - Φάρια
Τοτός : βλ. Ξέρα Αγίου Μηνά Φούρνων
Τούμπη (ξέρα) : βλ. Χτένι Αντίψαρων
Τούρκος : βλ. Άγιος Νικόλαος Λήμνου
Τουρλιά Σιγρίου (5) Λέσβου
Τουρλίτες (7) Λήμνου
Τούρλος Ικαρίας
Τραχήλι : βλ. Ποντικονήσια Λήμνου
Τριάδι (3) Αγ. Ευστρατίου
Τρίαινα (3) Λέσβου
Τριάς (3) Λήμνου
Τρίνησο : βλ. Χάλοι Ικαρίας
Τρίτων Σαμιοπούλας
Τρυπητή : βλ. Αμόνι Λήμνου
Τρυπητό ή Τρυπητής Αγίου Ευστρατίου
Τσουκαλάς Τομαρονησίων Λέσβου
Φακού ή Φάκου ή Συκιάς : βλ. Γαβ(β)αθά Λέσβου
Φάνες : βλ. Σάρμοσακ Λέσβου

Φάρια ή Αυγά (3) Τομαρονησίων Λέσβου
Φερώνι : βλ. Μονόπετρα Λέσβου
Φίδι : βλ. Μαύρη Πλακούδα Λέσβου
Φίτσος Λέσβου
Φλόμος (2) Λήμνου
Φοράδα ή Νικόλας Χίου
Φούρνοι (30,500)* (φ)
Φρίσσα Ψαρών
Φύμαινα : βλ. Θύμαινα Φούρνων
Φυμαινάκι : βλ. Θυμαινάκι Φούρνων
Φώκη Ικαρίας
Φώκια Λέσβου
Χάβαρο Λήμνου
Χαβιαρόπετρα Λέσβου
Χαβιαρόπετρες (2) Ψαρών
Χάλικας ή Πατερόνησο Οινουσσών
Χάλοι ή Χαλοί ή Τρίνησο (3) Ικαρίας
Χάνος Σιγρίου Λέσβου
Χάνος (3) Λήμνου
Χέλι : βλ. Κάκαβη Αντίψαρων
Χέλι Αγίου Ευστρατίου
Χελώνα ή Πρασονήσι Ψαρών
Χίβα Λήμνου
Χίβα Φούρνων
Χιβάδα Ψαρών
Χίος (αρχ.) ή Πιτυούσσα (αρχ.) (842,796)* (φ)
Χοιράδες Σιγρίου (6) Λέσβου
Χτένι ή Τούμπη (ξέρα) Αντίψαρων
Ψαρά ή Ψύρα (αρχ.) Χίου (40,467)* (φ)
Ψαράκι (3) Αγίου Ευστρατίου

ΝΗΣΙΑ ΒΔ ΑΙΓΑΙΟΥ ΠΕΛΑΓΟΥΣ

Α. Νησιά Θεσσαλίας

(παράκτια & Παγασητικού Κόλπου)

Άγιος Νικόλαος (Παγασητικός)
Άγιος Νικόλαος : βλ. Κίκινθος Αμαλιάπολης
Αγίου Ιωάννου (2)
Αλατάς (Παγασητικός) (0,566)*
Αργυρόνησο(ν) ή Δευκαλίων (αρχ.)
Πτελεού / Διαύλου Ωρεών (0,357)** (φ)
Αρκαδάκι (Παγασητικός)
Γκιούλος : βλ. Πύθου
Γλαρονήσι (Παγασητικός)
Γλαρόνια (3)
Δευκαλίων (αρχ.) : βλ. Αργυρόνησο(ν)
Κίκινθος ή Άγιος Νικόλαος Αμαλιάπολης (Παγασητικός)
Κικύνηθος (αρχ.) : βλ. Παλαιό(ν) Τρικέρι(ον)
Μικρά : βλ. Πύθου
Μονόπετρο
Μπουρμπούλι (2)
Παλαιό(ν) Τρικέρι(ον) ή Παλαιό Τρίκερι ή
Κικύνηθος (αρχ.) (Παγασητικός) (2,476)*
Πόρι (2)
Πρασούδα (Παγασητικός)
Πύθου ή Πειθού ή Πίθου ή Μικρά ή
Γκιούλος (Παγασητικός) (0,176)
Πύρρα (αρχ.) Πτελεού / Διαύλου Ωρεών
Στρογγυλή (Παγασητικός)
Φούρνοι (2)
Ψαθί(ον) ή Ψάθι (Παγασητικός)

Β. Νησιά Μακεδονίας

(παράκτια & Κόλπων Θερμαϊκού - Κασσάνδρας - Σιγγιτικού)

Άγιος Ισίδωρος (Σιγγιτικός) (0,100)
Άγιος Χριστόφορος Αγίου Όρους (Αιγαίο)
Αμολιανή ή Αμμουλιανή ή Μουλάρα ή Γαϊδουρονήσι ή
Τρυγόνα ή Τριγώνα (Σιγγιτικός) (7,136)* (φ)
Αμπελίτσι ή Αμπελίτσα (Σιγγιτικός) (0,102)
Άπαστρο (3) (Σιγγιτικός)
Άρτεμις (Σιγγιτικός) (0,168)
Άστρο ή Άσπρο Αμολιανής (Σιγγιτικός)
Αχινοί (4) (Σιγγιτικός)
Βουρβουρού : βλ. Διάπορος (Σιγγιτικός)
Γαϊδουρονήσι : βλ. Αμολιανή (Σιγγιτικός)
Γκέλφω ή Γκόλφω : βλ. Κέλυφος (Κασσάνδρας)
Γλάροι Αμολιανής (Σιγγιτικός)
Γουρούνια (2) (Σιγγιτικός)
Διάπορος ή Βουρβουρού ή
Δημήτρης (Σιγγιτικός) (3,162)
Δρένια : βλ. Άρτεμις - Πέννα - Φρύνη - Φυτή
Ελιάς (Σιγγιτικός)
Καβούρα (Θερμαϊκός) (φ)
Καλαμονήσια (6) (Σιγγιτικός)
Καλογριά : βλ. Σμέρνα Αγίου Όρους (Αιγαίο)
Καλογριά (Σιγγιτικός)
Κάστρο ή Καστρί (Κασσάνδρας)
Κέλυφος ή Χελώνα ή Κέλτος ή
Γκέλφω ή Γκόλφω (Κασσάνδρας) (0,780)
Κολομπάρο ή Κολόμπαρο (Κασσάνδρας)
Μέδουσαι ή Μέδουσες (2) (Σιγγιτικός)
Μουλάρα : βλ. Αμολιανή (Σιγγιτικός)
Μυδόνια ή Μύδονια (Σιγγιτικός)
Ξενοφών (Σιγγιτικός)
Ξηροποτάμινα ή Ξηροποταμιά (2) Αμολιανής
Πέννα (Σιγγιτικός) (0,120)
Περιστέρι ή Περιστέρα (Σιγγιτικός) (φ)
Περιστερονήσι ή Πράσο (Κασσάνδρας)
Πεταλίδα (2) (Σιγγιτικός)
Πετρονήσι Καλαμονησίων (Σιγγιτικός)
Πίννα (Σιγγιτικός)
Πούντα (Κασσάνδρας) (0,600) (ενώνεται με την ξηρά)
Πράσο : βλ. Περιστερονήσι (Κασσάνδρας)
Πρασονήσι (Σιγγιτικός)
Πράσου : βλ. Σκέπες
Ρέμα Αμολιανής (Σιγγιτικός)
Ρίκι (Σιγγιτικός)
Ρυάκι Αμολιανής (Σιγγιτικός)
Ρώσα : βλ. Σπάλαθρο(ν) (Κασσάνδρας)
Σκέπες ή Πράσου : βλ. Αχινοί - Πεταλίδα - Σκοπιά
Σκοπιά (2) (Σιγγιτικός)
Σμέρνα ή Καλογριά Αγίου Όρους (Αιγαίο)
Σπάλαθρο(ν) ή Ρώσα (Κασσάνδρας) (0,110)*
Σπαλαθρονήσια : βλ. Κολομπάρο - Σπάλαθρο(ν) - Χτένι
Τρυγόνα ή Τριγώνα : βλ. Αμολιανή
Τσακονήσι (Κασσάνδρας)
Φρύνη (Σιγγιτικός) (φ)
Φυτή ή Φέτη (Σιγγιτικός)
Χελώνα : βλ. Κέλυφος (Κασσάνδρας)
Χτένι (Κασσάνδρας)

ΒΟΡΕΙΟΙ ΣΠΟΡΑΔΕΣ

Άγιος Αρμόλαος ή Άγιος Ερμόλαος Σκύρου
Άγιος Γεώργιος Σκοπέλου (0,420)**
Άγιος Γεώργιος Σκύρου
Άγιος Πέτρος Κυρά Παναγιάς
Άγιος Πέτρος Σκύρου
Αγίου Φωκά ή Άγιος Φωκάς Σκύρου
Αδέλφι : βλ. Μεγάλο Αδέλφι Αλοννήσου
Αδελφοί Αλοννήσου : βλ. Μεγάλο Αδέλφι - Μικρό Αδέλφι
Αδελφόπουλο : βλ. Μικρό Αδέλφι Αλοννήσου
Αλόννησος (αρχ.) ή Ηλιαδρόμια ή Ηλιοδρόμια ή
ή Λιοδρόμια ή Ίκος ή Ικός (αρχ.) ή
Χελιδρόμι (65,390)* (φ)
Αλώνι ή Αλώνη Ποδιών ή Καρτζινονήσι Σκύρου
(ενώνεται με την ξηρά)
Αμοργός Σκύρου
Ανοικτή Ποδιά : βλ. Μέσα Ποδιά Σκύρου
Αραπάκια : βλ. Μυρμηγκονήσια Σκιάθου
Άργκος ή Αρκάκι ή Άρκο ή Άρκτος Σκιάθου (0,420)
Αρκάκι ή Αρκό : βλ. Άργκος Σκιάθου
Άσπρο : βλ. Περιστέρα Αλοννήσου
Ασπρόνησος ή Άσπρο Σκιάθου (0,180)
Ατσίτσα Σκύρου
Βαλάξα ή Μπαλάξα Σκύρου (4,350) (φ)
Βόρειο Πόδι : βλ. Μέσα Ποδιά Σκύρου
Βράχοι Διαβατών Σκύρου: βλ. Κεφάλι - Πλάκα
Βράχος : βλ. Κοκκινονήσι Αλοννήσου
Βρυκολακονήσια ή Βροκολακονήσια (3) Σκύρου
Γάϊδαρος Αλοννήσου
Γαϊδουρονήσια Αλοννήσου : βλ. Γάϊδαρος - Πολύρρηχος
Γεροντία (αρχ.) : βλ. Γιούρα Αλοννήσου
Γιαλό Ποδιά : βλ. Έξω Ποδιές Σκύρου
Γιούρα ή Γεροντία (αρχ.) Αλοννήσου (11,181)**
Γλαρονήσι : βλ. Λιθάρι Σκύρου
Γραμμέζα ή Κράμ(ε)ζα ή Πράσο(ν) Γιούρων (0,844)
Δαιμονόνησοι : βλ. Αλόννησος - Σκιάθος - Σκόπελος
Δασιά ή Δάξια ή Ντέσα Σκοπέλου (0,330)**
Δασκαλονήσι(ον) ή Δασκαλειό Σκιάθου** (φ)
Δεσπότη : βλ. Σαρακηνό(ν) Σκύρου
Διαβάτες Σκύρου : βλ. Βράχοι - Έξω Διαβάτης -
Μέσα Διαβάτης
Δύο Αδελφοί : βλ. Αδελφοί Αλοννήσου
Έξω Διαβάτης Σκύρου
Έξω Ποδιές ή Νότιο Πόδι ή Σταβέντο Πόδι ή
Γιαλό Ποδιά Σκύρου (0,120) (φ)
Ερηνιά ή Ερινιά : βλ. Ρήνεια Σκύρου
Ευώνυμος : βλ. Περιστέρα Αλοννήσου
Ζογριά : βλ. Τσουγκριά Σκιάθου
Ζογριάκι : βλ. Τσουγκριάκι Σκιάθου
Ηλιαδρόμια ή Ηλιοδρόμια : βλ. Αλόννησος
Ήρα Σκοπέλου
Θάλεια(ς) Σκύρου
Θέουσα : βλ. Ψαθούρα Αλοννήσου
Ίκος ή Ικός (αρχ.) : βλ. Αλόννησος
Καβούρι Ποδιών Σκύρου
Καλόγερος Σκύρου
Καλογερότρυπα Σκοπέλου
Καλογριά : βλ. Κοτσίλες Σκύρου
Καμήλες (2) Σκύρου
Καμπριάν : βλ. Ξερόβραχος Περιστέρας

Καρτζινονήσι : βλ. Αλώνι Σκύρου
Κασίδης Σκάντζουρας
Κασίδης ή Κασίδα Σκοπέλου
Καστρονήσια ή Καστριά (2) Σκιάθου
Κεφάλι Σκύρου
Κοκκινονήσι ή Βράχος Αλοννήσου
Κόρακας ή Κορακονήσι Σκάντζουρας (0,120)
Κοτσίλες ή Κοτσούλι ή Καλογριά Σκύρου
Κούλουρη ή Κουλούρι Σκύρου (0,290)
Κουμπί : βλ. Στρογγυλό Κυρά Παναγιάς
Κράμζα ή Κράμεζα : βλ. Γραμμέζα Γιούρων
Κυρά Παναγιά ή Πελαγονήσι ή Πέλαγος Αλοννήσου (24,973)*
Λαγοφυτονήσια : βλ. Κασίδης - Λαχανού - Πολεμικά
Λακκονήσι ή Μπούβες Σκύρου
Λακκονήσια Σκύρου : βλ. Αγίου Φωκά - Θάλεια(ς)
Λαχανού Σκάντζουρας
Λεχούσα ή Λυκόρ(ρ)εμα ή Λυκουρίνα Περιστέρας (0,620)
Λιθάρι ή Γλαρονήσι Σκύρου
Λιοδρόμια : βλ. Αλόννησος
Λυκουρίνα : βλ. Λεχούσα Περιστέρας
Λυκόρ(ρ)εμα : βλ. Λεχούσα Περιστέρας
Μανωλάς ή Μανώλα Αλοννήσου
Μαραγκός Σκιάθου
Μαργαρίτης : βλ. Στρογγυλό Σκοπέλου
Μαρίνες ή Μαρίνο (3) Σκιάθου
Μαύρη Πέτρα Σκοπέλου
Μεγάλο Αδέλφι ή Αδελφός ή Αδέλφι Αλοννήσου (1,032)*
Μεγάλος Τσουγκριάς : βλ. Τσουγκριά Σκιάθου
Μέλισσα Κυρά Παναγιάς
Μερμήτζα : βλ. Μυρμήγκια Σκύρου
Μέσα Διαβάτης Σκύρου
Μέσα Ποδιά ή Βόρειο Πόδι ή Σοφράνο Πόδι ή Ανοικτή Ποδιά Σκύρου (0,120) (φ)
Μικρό Σκοπέλου (φ)
Μικρό Αδέλφι ή Αδελφόπουλο Αλοννήσου (0,400)
Μικρός Τσουγκριάς : βλ. Τσουγκριάκι
Μονοπάτια (2) Σκοπέλου
Μούλες Αλοννήσου : βλ. Μούλες - Μωρό - Παιδί κ.ά. (3) ανώνυμες
Μπαλάξα : βλ. Βαλάξα Σκύρου
Μπαρκέττα : βλ. Ξερόβραχος Περιστέρας
Μπούβες : βλ. Λακκονήσι Σκύρου
Μπούρτζι Σκιάθου (ενώνεται με την ξηρά)
Μύγα : βλ. Ψαθονήσι(ον) Αλοννήσου
Μυρμήγκια ή Μερμήτζα (2) Σκύρου
Μυρμηγκονήσια ή Αραπάκια Σκιάθου
Μυρμηγκονήσια ή Μυρμήγκια (3) Σκιάθου
Μυρμηγκονήσια : βλ. Τουρκογιάννη - Μυρμήγκια
Μωρό Αλοννήσου
Νότιο Πόδι : βλ. Έξω Ποδιές Σκύρου
Ντέσα : βλ. Δασιά Σκοπέλου
Ξερό ή Ξηρό : βλ. Περιστέρα
Ξερόβραχος ή Καμπριάν ή Μπαρκέττα Περιστέρας
Παιδί Αλοννήσου
Παλαμαροδέτης Σκύρου
Παξιμάδα Σκοπέλου
Παππούς Κυρά Παναγιάς
Παραός ή Παραούσα : βλ. Πράσο(ν) Σκάντζουρας
Παχειά : βλ. Τσουγκριά Σκιάθου
Πεδίνα Αλοννήσου
Πελαγονήσι ή Πέλαγος : βλ. Κυρά Παναγιά
Πελασγία (αρχ.) : βλ. Σκύρος
Πελέρισσα : βλ. Φαγκρού Κυρά Παναγιάς
Πεπάρηθος (αρχ.) : βλ. Σκόπελος
Περιστέρα ή Ξερό ή Άσπρο ή Ευώνυμος Αλοννήσου (14,513)* (φ)
Πετρίτσα Σκύρου
Πιπέρι(ον) Αλοννήσου (4,166)*
Πλάκα Σκύρου
Πλατειά ή Πλατύ Σκύρου (0,600)
Πλέρο ή Πλερόνησο ή Πλευρό Σκοπέλου
Ποδιές ή Πόδια Σκύρου : βλ. Αλώνι - Έξω Ποδιές - Καβούρι - Μέσα Ποδιά - Χταπόδι
Πολεμικά Σκάντζουρας (0,115)
Πολύρ(ρ)ηχος Αλοννήσου
Ποντικόνησο Σκύρου
Πράσο(ν) : βλ. Γραμμέζα Γιούρων
Πράσο(ν) ή Παραός ή Παραούσα Σκάντζουρας (0,264)
Πρασονήσι(ον) ή Πράσο ή Πρασού Σκιάθου (φ)
Ρέπι(ον) ή Τρυπητή Σκιάθου** (φ)
Ρήνεια ή Ερηνιά ή Χαμηλή Σκύρου (0,530)
Σαρακηνό(ν) ή Σαρακήνικο ή Σαρακινάδα ή Δεσπότη Σκύρου (3,383) (φ)
Σιδεράδες ή Σιδερίτες (4) Σκιάθου
Σκάντζουρα ή Σκάνδιρα (αρχ.) Αλοννήσου (6,324)**
Σκαντίλι(ον) ή Σκαντίλη Σκάντζουρας (0,216)
Σκιάθος (αρχ.) (47,212)* (φ)
Σκόπελος (αρχ.) ή Πεπάρηθος (αρχ.) (95,684)* (φ)
Σκυροπούλα (3,851)
Σκύρος (αρχ.) ή Πελασγία (αρχ.) (208,594)* (φ)
Σοφράνο Πόδι : βλ. Μέσα Ποδιά Σκύρου
Σταβέντο Πόδι : βλ. Έξω Ποδιές Σκύρου
Σταυρός Αλοννήσου
Σταυρός Σκοπέλου
Στρογγυλό ή Κουμπί Κυρά Παναγιάς
Στρογγυλό ή Στρογγυλή ή Μαργαρίτης Σκοπέλου
Στρογγυλό Σκάντζουρας
Σφήκα Κυρά Παναγιάς (0,130)
Τουράνες ή Τρουλλονήσια (3) Σκιάθου
Τουρκογιάννη (2) Σκύρου
Τρουλλονήσια : βλ. Τουράνες Σκιάθου
Τρυπητή : βλ. Ρέπι(ον) Σκιάθου
Τρύπια Πέτρα Σκιάθου
Τσουγκριά ή Ζογριά ή Παχειά ή Μεγάλος Τσουγκριάς Σκιάθου (1,158)**
Τσουγκριάκι ή Ζογριάκι ή Μικρός Τσουγκριάς Σκιάθου
Φαγκρού ή Πελέρισσα Κυρά Παναγιάς (0,178) (φ)
Χαμαδή (ξέρα) Σκύρου
Χαμηλή : βλ. Ρήνεια Σκύρου
Χελιδρόμι : βλ. Αλόννησος
Χταπόδι Ποδιών Σκύρου
Ψαθονήσι(ον) ή Ψαθουροπούλα ή Μύγα Αλοννήσου
Ψαθούρα ή Θέουσα Αλοννήσου (0,771)** (φ)

Νησιά Θεσσαλίας : 75
Νησιά Ευβοίας : 40

ΝΗΣΙΑ ΕΥΒΟΙΑΣ

(Εύβοια - παράκτια & Ευβοϊκού Κόλπου)

Αγία Πελαγία Καρύστου
Αγία Τριάς ή Ψάρι Ερέτριας Ν. Ευβοϊκού**
Άγιος Ανδρέας Στύρων Ν. Ευβοϊκού (0,100)
Άγιος Νικόλαος Ελληνικών
Αγίου Δημητρίου ή Άγιος Δημήτριος Αλμυροποτάμου
Αδριανή : βλ. Καβαλλιανή Ν. Ευβοϊκού
Αιγίλεια (αρχ.) : βλ. Στύρα Ν. Ευβοϊκού
Άκιο ή Ακιό ή Πετροκάραβο ή Πλατουράδα Ν. Ευβοϊκού (0,207)
Αράπης ή Ντόρος (2) Καφηρέα (φ)
Ασπρόνησος ή Ασπρονήσι ή Στρογγυλό Ερέτριας Ν. Ευβοϊκού
Αυγό ή Στρογγυλό Πεταλιών Ν. Ευβοϊκού
Βάγια ή Βαγιά Λιχάδων
Γετούσα : βλ. Πετούσι Στύρων Ν. Ευβοϊκού
Γκαμήλα Πετριών
Γλαρονήσι ή Γλάρος : βλ. Λιθάρι Κύμης
Γλαρονήσι Καρυστίας
Γλάρος Στύρων Ν. Ευβοϊκού
Γυραί (αρχ.) : βλ. Μερμήγκια Καρυστίας
Δημάκος Αλμυροποτάμου Ν. Ευβοϊκού
Ελάφι ή Ελαφονήσι ή Ελαφόνησος ή Λάφια Ν. Ευβοϊκού (0,132)
Εύβοια (αρχ.) ή Μάκρις ή Όχη (αρχ.) (3.661,637)* (φ)
Καβαλλιανή ή Αδριανή Ν. Ευβοϊκού (1,971)
Καβομαντέλου : βλ. Μανδηλού Καρυστίας
Καλό Νησάκι : βλ. Πρασούδα Κύμης
Κάρβουνο Πούντας Οχθονιάς
Καρβουνονήσι Πούντας Οχθονιάς
Κατσούλια (2) Μαντουδίου
Κεφάλα : βλ. Παξιμάδι
Κοίλη ή Χιλή ή Χηλή ή Μεγάλη Νήσος Κύμης (0,182)
Κόλοβο : βλ. Πασσάντασι Χαλκίδας
Κολοκύθι Ερέτριας Ν. Ευβοϊκού
Κουκκίστρα ή Μποθυρίτσα ή Παραθερίστα Μπαδερίστα Αλμυροπόταμου Ν. Ευβοϊκού
Κουνέλια : βλ. Μεγάλο Κουνέλι - Μικρό Κουνέλι
Λαμπερούσα ή Λαμπρούσα ή Λεμπερούσα Πεταλιών Ν. Ευβοϊκού (0,332)
Λάφια : βλ. Ελάφι Ν. Ευβοϊκού
Λευκονήσια (3) Βασιλικών (φ)
Λιθάρι ή Γλαρονήσι ή Γλάρος Κύμης
Λιχάδες (αρχ.) ή Λιθάδες ή Λιχαδονήσια Β. Ευβοϊκού : βλ. Βάγια - Μικρή Στρογγυλή - Μονολιά - Ποντικονήσι - Στενό - Στρογγυλή κ.ά. ανώνυμα
Λουλούδι ή Λουλούδα Πεταλιών Ν. Ευβοϊκού
Μάκρις (αρχ.) : βλ. Εύβοια
Μακρονήσι(ον) ή Μακρύ Πεταλιών Ν. Ευβοϊκού
Μανδηλού ή Μανδήλι ή Μανδαλονήσι ή Μαντιλού ή Μύρτος ή Μυρτώ (αρχ.) ή Μαντέλου ή Καβομαντέλου Καρυστίας (0,470)** (φ)
Μεγάλη Νήσος ή Μεγάλο Νησί : βλ. Κοίλη Κύμης
Μεγάλο Κουνέλι Στύρων Ν. Ευβοϊκού
Μεγάλο Νησί : βλ. Πασάς Χαλκίδας
Μεγαλόνησος Πεταλιών ή Μεγάλο Νησί ή Πεταλία (αρχ.) Ν. Ευβοϊκού (17,352)**
Μερμήγκια ή Γυραί (αρχ.) (5) Καρυστίας
Μικρή Νήσος ή Μικρό Νησί : βλ. Πλατειά Κύμης
Μικρή Στρογγυλή Λιχάδων
Μικρό Κουνέλι Στύρων Ν. Ευβοϊκού (φ)
Μικρό Πεταλί : βλ. Χερσονήσι(ον) Πεταλιών
Μοναστήρι(ον) ή Παναγίτσα Νησιώτισσα Ωρεών
Μονολιά ή Μονολιό ή Μανωλιά Λιχάδων (0,345)**
Μποθυρίτσα ή Μπαδερίστα : βλ. Κουκκίστρα Ν. Ευβοϊκού
Μπούφαλου ή Μπουφαλού ή Μπούφαλο Ν. Ευβοϊκού
Μυρμηγκονήσια Βασιλικών
Μυρτώ (αρχ.) ή Μύρτος : βλ. Μανδηλού Καρυστίας
Νεγροπόντε : βλ. Εύβοια
Νησόπουλο Καρύστου
Ντόρος : βλ. Αράπης Καφηρέα
Ξεροκάραβο Σαρακήνικου
Ξερονήσι ή Ξερό : βλ. Χερσονήσι(ον) Πεταλιών
Ονείρων : βλ. Πεζόνησος Ερέτριας Ν. Ευβοϊκού
Όχη (αρχ.) : βλ. Εύβοια
Παναγίτσα Νησιώτισσα : βλ. Μοναστήρι(ον) Ωρεών
Παξιμάδι ή Κεφάλα Καρύστου Ν. Ευβοϊκού (φ)
Παραθερίστα : βλ. Κουκκίστρα Ν. Ευβοϊκού
Πασάς ή Πασά Αντασί ή Μεγάλο Νησί Χαλκίδας**
Πασσάντασι ή Κόλοβο (σκόπελος) Χαλκίδας Ν. Ευβ. (φ)
Πεζόνησος ή Πεζονήσι ή Νησί των Ονείρων ή Ονείρων Ερέτριας (ενώνεται με την ξηρά)
Πεταλία (αρχ.) : βλ. Μεγαλόνησος Πεταλιών
Πεταλιοί Ν. Ευβοϊκ. : βλ. Αυγό - Λαμπερούσα - Λουλούδι - Μακρονήσι - Μεγαλόνησος - Ποντικονήσι - Πράσο - Τραγονήσι(ον) - Φουντί - Χερσονήσι(ον)
Πετούσι ή Γετούσα Στύρων Ν. Ευβοϊκού (0,152)
Πετροκάραβο : βλ. Άκιο Ν. Ευβοϊκού
Πλατειά ή Μικρή Νήσος ή Μικρό Νησί Κύμης
Πλατονήσι : βλ. Πράσο Πεταλιών
Πλατουράδα : βλ. Άκιο Ν. Ευβοϊκού
Ποντικονήσι Λιχάδων
Ποντικονήσι Πεταλιών**
Ποντικονήσι(ον) ή Ποντικόνησος Αρτεμισίου (0,359)** (φ)
Πράσο ή Πλατονήσι Πεταλιών Ν. Ευβοϊκού
Πρασονήσι(ον) Αρτεμισίου
Πρασούδα ή Καλό Νησάκι Κύμης** (φ)
Σκύλα Ωρεών
Στενό Λιχάδων
Στουρονήσια : βλ. Άγιος Ανδρέας - Γλάρος - Μεγάλο & Μικρό Κουνέλι - Πετούσι - Στύρα - Φονιάς
Στρογγυλή ή Στρογγυλό Λιχάδων** (φ)
Στρογγυλό : βλ. Ασπρόνησος Ερέτριας
Στρογγυλό : βλ. Αυγό Πεταλιών
Στύρα ή Στούρα ή Στουρονήσι ή Αιγίλεια (αρχ.) Ν. Ευβοϊκού (3,048)
Τηγάνι(ον) Στύρων Ν. Ευβοϊκού
Τραγονήσι(ον) ή Τράγος Πεταλιών Ν. Ευβοϊκού (0,268)**
Τρία Νησιά ή Τριανήσια (3) Μετοχίου
Φιδονήσι Πούντας Αλιβερίου Ν. Ευβοϊκού
Φονιάς Στύρων Ν. Ευβοϊκού
Φουντί ή Φουντονήσι ή Φούντας Πεταλιών Ν. Ευβοϊκού (0,128) (φ)
Χέλιαθο ή Χελιάδο ή Χιλαδονήσι ή Χιλιαδονήσι Μετοχίου
Χερσονήσι(ον) ή Ξερονήσι ή Ξερό ή Μικρό Πεταλί Πεταλιών (3,833)**
Χιλαδονήσι ή Χιλιαδονήσι : βλ. Χέλιαθο Μετοχίου
Χιλή ή Χηλή : βλ. Κοίλη
Ψάρι : βλ. Αγία Τριάς Ερέτριας

ΝΗΣΙΑ ΑΝΑΤ. ΣΤΕΡΕΑΣ ΕΛΛΑΔΑΣ

(παράκτια & κόλπων Ευβοϊκού - Μαλιακού)

Άγιος Ανδρέας : βλ. Δασκαλειό Κερατέας
Άγιος Νικόλαος : βλ. Κτυπονήσι(ον) Βοιωτίας
Άγιος Νικόλαος ή Μυόνησος Αταλάντης Φθιώτιδας (φ)
Άγιος Νικόλαος ή Μυόννησος (αρχ.) Γλύφας Φθιώτιδας
Άγιος Νικόλαος Λάρυμνας (Β. Ευβοϊκός)
Άγιος Νικόλαος Λούτσας Αττικής (Ν. Ευβοϊκός)
Ασπρονήσια (2) Αττικής (Ν. Ευβοϊκός)
Αταλάντη (αρχ.) ή Ταλαντονήσι Φθιώτιδας (1,674)
Βερδούγι : βλ. Παρθενόπη Βερδουγίων
Βερδούγια Αττικής (Ν. Ευβοϊκός) : βλ. Δερακώτος - Ξεροπούλα - Παρθενόπη - Πλατουράδα
Βραώνα Αττικής (Ν. Ευβοϊκός)
Βρωμούσα : βλ. Γάτζα Βοιωτίας
Γάϊδαρος ή Γαϊδουρόνησος : βλ. Κτυπονήσι(ον) Βοιωτίας
Γάϊδαρος ή Γαϊδουρονήσι Αταλάντης Φθιώτιδας (1,675)
Γαϊδουρονήσι : βλ. Πράσο(ν) Πόρτο Ράφτη
Γάτζα ή Γάτσα ή Γλαρονήσι ή Βρωμούσα Σκορπονερίου Βοιωτίας (Β. Ευβοϊκός)
Γκρινιαρού ή Μικρό Νησί Βαθέως Αυλίδας (Ν. Ευβοϊκός)
Γραμμούσα : βλ. Κτυπονήσι(ον) Βοιωτίας
Δασκαλειό ή Δασκαλιό ή Άγιος Ανδρέας Κερατέας Αττικής (Ν. Ευβοϊκός)
Δερακώτος ή Δερακωτός ή Λευκασία Βερδουγίων Αττικής (Ν. Ευβοϊκός) (φ)
Δίψα ή Σπίθα Αττικής (Ν. Ευβοϊκός) (φ)
Καλόγηρος Στυλίδας Φθιώτιδας
Καμπά Λούτσας Αττικής (Ν. Ευβοϊκός)
Καραβονήσι : βλ. Πράσο(ν) Πόρτο Ράφτη (Ν. Ευβοϊκός)
Κίρκη Πόρτο Ράφτη (Ν. Ευβοϊκός)
Κοκκινονήσια Λούτσας Αττικής (Ν. Ευβοϊκός) (φ)
Κορώνη ή Κορώνης Αττικής (Ν. Ευβοϊκός)
Κτυπονήσι(ον) ή Γραμμούσα ή Άγ. Νικόλαος ή Γάϊδαρος ή Γαϊδουρόνησος Βοιωτίας (Β. Ευβοϊκός) (0,249)
Λαγονήσι Λάρυμνας Φθιώτιδας (Β. Ευβοϊκός)
Λευκασία : βλ. Δερακώτος Βερδουγίων Αττικής
Λιγεία : βλ. Ξεροπούλα Βερδουγίων (Ν. Ευβοϊκός)
Μερμήγκια Βοιωτίας (Β. Ευβοϊκός)
Μήτρος Αταλάντης Φθιώτιδας
Μικρό Νησί : βλ. Γκρινιαρού Αυλίδας (Ν. Ευβοϊκός)
Μυόνησος : βλ. Άγιος Νικόλαος Αταλάντης
Μυόννησος (αρχ.) : βλ. Άγιος Νικόλαος Γλύφας
Ξεροπούλα ή Λιγεία Βερδουγίων (Ν. Ευβοϊκός) (φ)
Παρθενόπη ή Βερδούγι Βερδουγίων Αττικής (Ν. Ευβοϊκός) (0,100)** (παλαιός φ)
Πεισινόη : βλ. Πλατουράδα Βερδουγίων
Περατή Αττικής (Ν. Ευβοϊκός)
Πλατουράδα ή Πεισινόη Βερδουγίων (Ν. Ευβοϊκός)
Πράσο(ν) ή Πρασονήσι ή Γαϊδουρονήσι ή Καραβονήσι Πόρτο Ράφτη Αττικής (Ν. Ευβοϊκός)
Πρασονήσι Αταλάντης
Ράφτης ή Ράφτη Αττικής (Ν. Ευβοϊκός) (0,100) (φ)
Ραφτοπούλα Αττικής (Ν. Ευβοϊκός)
Σπίθα : βλ. Δίψα Αττικής
Ταλαντονήσι : βλ. Αταλάντη Φθιώτιδας
Τζουμάρι Ανθήλης Φθιώτιδας (δεν είναι πλέον νησί)

ΝΗΣΙΑ ΚΟΡΙΝΘΙΑΚΟΥ ΚΟΛΠΟΥ

Άγιος Αθανάσιος ή Σταφίδα Ιτέας Φωκίδας
Άγιος Γεώργιος Γαλαξιδίου Φωκίδας (0,125)
Άγιος Δημήτριος Γαλαξιδίου Φωκίδας
Άγιος Ιωάννης ή Δρίμνα Φωκίδας (0,100)
Άγιος Κωνσταντίνος Ιτέας Φωκίδας
Άγιος Νικόλαος Φωκίδας
Αλατονήσι(ον) Βοιωτίας
Αλκυονίδες ή Καλά Νησιά Αττικής/Κορινθίας : βλ. Γλαρονήσι - Δασκαλειό - Ζωοδόχος Πηγή - Πρασονήσι(ον)
Άμπελος Αντίκυρας (0,106)
Αψηφιά ή Ψηφιά Γαλαξιδίου Φωκίδας** (φ)
Βρόμα ή Βρώμα ή Βρωμού ή Βρωμονήσι Βοιωτίας
Γλαρονήσι Αλκυονίδων (0,100)
Γλαρονήσι(ον) Φωκίδας
Γρομπολούρα ή Στρογγυλό Βοιωτίας (0,330) (φ)
Δασκαλειό ή Δασκαλιό Αλκυονίδων (0,218)
Δασκαλιό ή Δασκαλειό Αντίκυρας
Δίπορτα ή Διαπόρτα : βλ. Μακρόνησος Βοιωτίας
Δρίμνα : βλ. Άγιος Ιωάννης Φωκίδας
Ζαμπόνι ή Ζομπόνι Φωκίδας
Ζωοδόχος Πηγή ή Παναγία ή Καλονήσι ή Μεγάλο Νησί Αλκυονίδων (0,702)*
Καλά Νησιά : βλ. Αλκυονίδες
Καλονήσι : βλ. Ζωοδόχος Πηγή Αλκυονίδων
Κασίδης Αντίκυρας
Κουβέλι(ον) ή Κουνέλι Βοιωτίας (0,143)
Λαγονήσι Φωκίδας
Μακρόνησος ή Μακρονήσι ή Δίπορτα ή Διαπόρτα Βοιωτίας (0,927)
Μαούνα : βλ. Τράτα Περαχώρας
Μεγάλο Νησί : βλ. Ζωοδόχος Πηγή Αλκυονίδων
Μολυσμένο ή Μολυμένο Ιτέας Φωκίδας
Ξηρονήσι(ον) ή Ξερονήσι Φωκίδας
Παναγία : βλ. Ζωοδόχος Πηγή Αλκυονίδων
Παναγία Γαλαξιδίου Φωκίδας
Πέταλο ή Πέταλος Γαλαξιδίου Φωκίδας
Πλανέμι Τριζονιών Φωκίδας
Πρασονήσι(ον) ή Πράσο Αλκυονίδων
Πρασούδι Φωκίδας
Σταφίδα : βλ. Άγιος Αθανάσιος Φωκίδας
Στραβά (2) Περαχώρας
Στρογγυλό : βλ. Γρομπολούρα Βοιωτίας
Ταμπούρλο(ν) Βοιωτίας
Τράτα ή Μαούνα Περαχώρας
Τριζόνια : βλ. Πλανέμι - Τριζόνια
Τριζόνια ή Τροιζώνια Φωκίδας (2,350)* (φ)
Τσαρούχι Αντίκυρας (0,268)
Φονιάς Βοιωτίας (0,579) (φ)
Ψηφιά : βλ. Αψηφιά Γαλαξιδίου

ΝΗΣΙΑ ΜΥΡΤΩΟΥ ΠΕΛΑΓΟΥΣ

(παράκτια & Κόλπων Αργολικού - Σαρωνικού)

Άγιος Γεώργιος ή Βέλβινα/Βελβίνη (αρχ.) ή Σαν Τζώρτζης (4,329)** (φ)
Άγιος Γεώργιος ή Γεώργιος ή Λοιμοκαθαρτήριο Σαλαμίνας (0,203)** (φ) (ενώνεται με την ξηρά)
Άγιος Θωμάς Διαπορίων (1,048)
Άγιος Ιωάννης : βλ. Βλυχό(ς) Ύδρας
Άγιος Ιωάννης Διαπορίων (1,128)
Άγιος Ιωάννης Σπετσοπούλας
Άγιος Νικόλαος : βλ. Καμίνι Ύδρας
Άγιος Νικόλαος : βλ. Τσίγκρη Ύδρας
Άγιος Πέτρος ή Πετρονήσι ή Πέτρος Σοφικού (0,109)
Άγιος Φωκάς Επιδαύρου Λιμηράς Λακωνίας (ενώνεται με την ξηρά)
Αγκίστρι(ον) (11,732)*
Αγνή ή Βάρκεζα Σπετσών
Αίγινα (αρχ.) ή Οινώνη (αρχ.) (77,014)* (φ)
Αλέξανδρος ή Λεξανδρή ή Πλατονήσι Ύδρας (0,331)
Αλίκη : βλ. Πετροθάλασσας Κρανιδίου
Αλόνησος ή Απόνησος ή Απονήσι ή Κικρή Αγκιστρίου
Αναγνώστης Υψηλής Αίγινας
Απεροπία (αρχ.) : βλ. Δοκός Ύδρας
Απόλλων ή Ποντικόνησο ή Ποντικονήσι Βάρης
Απόνησα ή Απονήσια (Τούρλος κ.ά. 3) Αίγινας
Απόνησος ή Απονήσι : βλ. Αλόνησος Αγκιστρίου
Αρβανίτης Πόρου
Αρζιντά : βλ. Αρσίδα Αναβύσσου
Αριστεραί (αρχ.) : βλ. Σπετσοπούλα
Αριστερές : βλ. Μικρόνησα Σπετσοπούλας
Αρκί ή Αρκή : βλ. Αρχή Σουνίου
Αρπιδόνη ή Αρπηδώνη ή Αρπηδόνα Ελευσίνας (φ)
Αρσίδα ή Αρζιντά ή Ελεούσα (αρχ.) ή Λαγονήσι Αναβύσσου (0,759)
Άρτεμις ή Διάνα Βάρης
Αρτινό ή Άρτιμο : βλ. Γαλένθη Πόρου
Αρχή ή Αρκί ή Αρκή Σουνίου
Αστέρι : βλ. Πλατειά Ύδρας
Αταλάντη (αρχ.) ή Τάλαντο ή Ταλαντονήσι Ψυττάλειας** (φ)
Βάρκεζα : βλ. Αγνή Σπετσών
Βέλβινα ή Βελβίνη (αρχ.) : βλ. Άγιος Γεώργιος
Βελοπούλα ή Μπελλοπούλα ή Παραπόλα (1,830)** (φ)
Βέντζα ή Βέντζος ή Βένιζα Ύδρας
Βλυχό(ς) ή Άγιος Ιωάννης Ύδρας
Βρομούσα ή Βρωμούσα ή Πόρνη Σαρωνίδας
Γάϊδαρος Λαγουσών
Γαϊδουρονήσι : βλ. Κατραμονήσι Βούλας
Γαϊδουρονήσι ή Τρίγκος Σαλαμίνας (φ)
Γαϊδουρονήσι(ον) ή Γαϊδουρόνησο : βλ. Πατρόκλου
Γαλένθη ή Αρτινό ή Άρτιμο Πόρου
Γαλή Τροιζηνίας
Γαλιά : βλ. Καλές Ύδρας
Γερακούλια : βλ. Φαλκονέρα
Γερωκούλια ή Γεροκούλια Ερμιονίδας
Γεώργιος : βλ. Άγιος Γεώργιος Σαλαμίνας
Γκαλέ : βλ. Καλές Ύδρας
Γκαμήλα Βοιών Λακωνίας
Γλυφαδονήσι ή Θέτις Γλυφάδας
Γύπος Κορνενησίων Βοιών Λακωνίας
Δασκαλειό ή Δασκαλιό Επιδαύρου Λιμηράς
Δασκαλιό ή Δασκαλειό Πόρου
Δασκαλιό ή Δασκαλειό ή Δασκάλια Τολού Αργολίδας
Διάνα : βλ. Άρτεμις Βάρης
Διαπόριοι ή Διαπόρια ή Πεντανήσια Σαρωνικού : βλ. Άγιος Θωμάς - Άγιος Ιωάννης - Λεδού - Μολάθι - Πρασού - Τραγονήσι
Δισάκια ή Δισάκι Ύδρας
Δισάκια ή Ταγάρια Ύδρας : βλ. Δισάκι - Ταγάρι
Δοκός ή Απεροπία (αρχ.) Ύδρας (13,537)* (φ)
Δόντια Τροιζηνίας
Δράπι(ον) ή Δράπαρι ή Δράπερι Ύδρας
Δωρούσα ή Δορούσα Αγκιστρίου (0,317)
Εβραιονήσι ή Εβραίος : βλ. Οβριός Κεχρεών
Εκάτη Σπετσών
Ελεούσα (αρχ.) : βλ. Αρσίδα Αναβύσσου
Ελεούσα ή Λαγούσα ή Λαγόνησος Λαγουσών (0,176) (φ)
Ερημόνησα ή Ερημονήσια (3) Ύδρας
Ερημονήσι Ύδρας
Έρως Κρανιδίου Αργολίδας
Εφύρα : βλ. Ψηλή Αργολικού
Ζωοδόχος Πηγή : βλ. Νησίδα Αίγινας
Θαλασσόπυργος : βλ. Μπούρτζι(ον) Ναυπλίου
Θέτις : βλ. Γλυφαδονήσι
Ιερακίς ή Ιερακίδα : βλ. Φαλκονέρα
Ιζελέρι : βλ. Σπαθί Τσελεβινίων
Καβούρι Μονεμβασίας
Καβουρονήσι Βουλιαγμένης
Κακό : βλ. Ποθητό(ς) Σαρωνίδας
Κακό : βλ. Μάρκελλου (2) Σαρωνίδας
Καλαυρία (αρχ.) ή Καλαύρεια : βλ. Πόρος
Καλές ή Γκαλέ ή Γαλιά ή Πετάσσι Ύδρας
Καλογεράκι : βλ. Κούντουρο Ύδρας
Καλόγηρος ή Καλόγερος Χηνίτσας Αργολικού
Καμίνι ή Καμινιού ή Άγιος Νικόλαος Ύδρας
Καμπάνα Λαγονησίου Σαρωνικού
Κανάκια ή Κανακιανή Σαλαμίνας (0,150)
Κάπαρι Ερμιονίδας
Καράβια ή Καράβι (3)
Καραθώνα : βλ. Ποντικονήσι
Καρτέλι Ύδρας
Κασίδης ή Κασ(σ)ίδι Βουλιαγμένης
Καστέλλι : βλ. Μπούρτζι(ον) Ναυπλίου
Κάστρο : βλ. Μπούρτζι Πόρου
Κατραμονήσι ή Γαϊδουρονήσι : βλ. Υδρούσα Βούλας
Κατραμονήσια : βλ. Μάρκελλου Σαρωνίδας
Κέφαλος Βοιών Λακωνίας
Κιβωτός ή Κιβωτού ή Παναγία ή Πλατονήσι Ύδρας
Κικρή : βλ. Αλόνησος Αγκιστρίου
Κλειδού : βλ. Λεδού Διαπορίων
Κοιλάδια ή Κοιλάδα : βλ. Κορωνίς Αργολικού
Κοντογιώργη Μεθάνων
Κόρακας Κορακονησίων Κρανιδίου Αργολίδας (0,100)
Κοράκι Κορνενησίων Βοιών Λακωνίας
Κοράκια ή Κορακονήσια Κρανιδίου Αργολίδας
Κορδελιάρης Λαγουσών
Κόρμπι Σπετσών
Κορνενήσια ή Κουρνονήσια Βοιών Λακωνίας : βλ. Γύπος - Κοράκι κ.ά. (3) ανώνυμα

Κορωνήσι ή Κορονήσι Τολού Αργολίδας
Κορωνίς ή Κοιλάδια ή Κοιλάδα Αργολίδας (0,235)*
Κόστα Κρανιδίου Αργολίδας
Κουδούνια (4) Λαγονησίου Σαρωνικού
Κούλουρη : βλ. Σαλαμίνα
Κουμουνδούρου : βλ. Σταλίς Φαλήρου
Κουνούπι ή Τηγάνι Κρανιδίου Αργολίδας
Κουνούπια (3) Κρανιδίου Αργολίδας
Κούντουρο ή Καλογεράκι Ύδρας
Κουρμουλούδες ή Μπενίσης (2) Υψηλής Αίγινας
Κουρνονήσια : βλ. Κορνενήσια Βοϊών Λακωνίας
Κύκνος Κυπαρισσίου Λακωνίας
Κυρά Αγκιστρίου (1,049)
Κυράδες ή Φαρμακούσες (Μεγάλη & Μικρή Κυρά) ή Μυρμήγκια Ελευσίνας (ενώνονται με την ξηρά)
Λαγονήσι : βλ. Αρσίδα Αναβύσσου
Λαγονήσι : βλ. Μακρόνησος Λαγουσών
Λαγόνησος : βλ. Ελεούσα Λαγουσών
Λαγούσα : βλ. Ελεούσα Λαγουσών
Λαγουσάκι : βλ. Παναγίτσα Λαγουσών
Λαζαρέτα ή Λαζαρέτο Πόρου
Λαθουράδα Λαγονησίου Σαρωνικού
Λαϊόνα ή Λατόνα ή Λητώ Βάρης
Λαούσες ή Λαγούσες : βλ. Γάϊδαρος - Ελεούσα - Κορδελιάρης - Μακρόνησος - Παναγίτσα
Λεδού ή Κλειδού ή Λιθού Διαπορίων
Λειψοκουτάλα : βλ. Ψυττάλεια
Λεμόνι Πόρου
Λεξανδρή : βλ. Αλέξανδρος Ύδρας
Λέρος (αρχ.) ή Νερά ή Νέρα Σαλαμίνας (0,463) (φ) (ενώνεται με την ξηρά)
Λητώ : βλ. Λαϊόνα Βάρης
Λιθού : βλ. Λεδού Διαπορίων
Λιμιόνιζα ή Λιμνιόνιζα Ύδρας
Λιοντάρι : βλ. Μόδι Πόρου
Λοιμοκαθαρτήριο : βλ. Άγιος Γεώργιος Σαλαμίνας
Μακρόνησος ή Λαγονήσι Λαγουσών
Μακρόνησος ή Τρούπικα Σαλαμίνας (0,232) (φ)
Μανάλι Βοϊών Λακωνίας
Μάρκελλου ή Ρακώδη ή Κατραμονήσια (2) Σαρωνίδας
Μεγάλη Κυρά : βλ. Κυράδες Ελευσίνας (φ)
Μερμήγκια σκόπελοι (4) Βούλας (φ)
Μετώπη ή Μετόπη Αγκιστρίου (0,357)
Μικρή Κυρά : βλ. Κυράδες Ελευσίνας
Μικρή Λαγούσα : βλ. Παναγίτσα Λαγουσών
Μικρό Σπετσοπούλας
Μικρόνησα ή Αριστερές (2) Σπετσοπούλας
Μόδι ή Μώδι ή Λιοντάρι Πόρου (0,148)
Μολάθι ή Μολάδι Διαπορίων
Μονεμβασία Επιδαύρου Λιμηράς (0,600)* (φ) (ενώνεται με την ξηρά)
Μονή Αίγινας (1,070) (φ)
Μπελλοπούλα ή Μπελόπουλο : βλ. Βελοπούλα
Μπενίσης : βλ. Κουρμουλούδες Αίγινας
Μπίστι ή Μπίστη ή Νήσιζα Πόρου
Μπούρμπουλο ή Μπρούμπουλο ή Μπρούμπουθι ή Πετροκάραβο Σπετσών (φ)
Μπούρτζι ή Κάστρο Πόρου
Μπούρτζι(ον) ή Καστέλλι ή Θαλασσόπυργος Ναυπλίου**
Μπρούμπουθι ή Μπρούμπουλο : βλ. Μπούρμπουλο
Μυρμήγκια : βλ. Κυράδες Ελευσίνας
Μώδι : βλ. Μόδι Πόρου
Νέδα Πόρου
Νέρα ή Νερά : βλ. Λέρος Σαλαμίνας
Νησίδα ή Ζωοδόχος Πηγή Αίγινας
Νήσιζα : βλ. Μπίστι Πόρου
Νήσιζα : βλ. Φώκα Ύδρας
Ξέρα Κυράς Αγκιστρίου
Ξερονήσι : βλ. Φώκα Ύδρας
Οβριός ή Εβραίος ή Εβραιονήσι Κεχρεών (0,157) (φ)
Οινώνη (αρχ.) : βλ. Αίγινα
Παλαμίδα ή Παλαμηδάς Ύδρας
Παναγία : βλ. Κιβωτός Ύδρας
Παναγίτσα ή Μικρή Λαγούσα ή Λαγουσάκι Λαγουσών
Παραπόλα : βλ. Βελοπούλα
Πατρόκλου (αρχ.) ή Πάτροκλος ή Χάρακας Πατρόκλου ή Γάϊδαρος ή Γαϊδουρονήσι(ον) (2,787) (φ)
Παχάκι(ον) Μεγάρων
Πάχη Μεγάρων (φ)
Πέλισες : βλ. Πούλισες Σαλαμίνας
Πεντανήσια : βλ. Διαπόριοι
Πέρα ή Περανήσι ή Πέρα Νησί Σαλαμίνας
Περιστέρια (3) Σαλαμίνας
Πέρκα Οβριού Κεχρεών
Πέτασι ή Πετάσσι Ύδρας (0,334)
Πετάσσι : βλ. Καλές Ύδρας
Πέτρα Πόρου
Πετροθάλασσας ή Αλίκη Κρανιδίου Αργολίδας
Πετροκάραβο : βλ. Μπούρμπουλο Σπετσών
Πετροκάραβο(ν) ή Πετροκάραβα ή Σαρωνίς (11) Μεθάνων
Πετρονήσι : βλ. Άγιος Πέτρος Σοφικού
Πέτρος ή Πέτρου : βλ. Άγιος Πέτρος Σοφικού
Πικλομάρια Δοκού
Πιτυούσσα (αρχ.) : βλ. Σαλαμίς & Σπέτσαι
Πλατειά ή Αστέρι Ύδρας
Πλατειά ή Πλατουράδα Κεχρεών
Πλατειά Αίγινας (0,131)
Πλατειά Αργολικού (1,821)*
Πλατειά Πόρου/Μεθάνων
Πλατονήσι : βλ. Αλέξανδρος Ύδρας
Πλατονήσι : βλ. Κιβωτός Ύδρας
Πλατουράδα : βλ. Πλατειά Κεχρεών
Ποθητάκι (σκόπελος) Σαρωνίδας
Ποθητό ή Ποθητός ή Κακό Σαρωνίδας
Ποντικονήσι ή Καραθώνα Αργολικού
Ποντικονήσι ή Ποντικός Ύδρας
Ποντικόνησο ή Ποντικονήσι : βλ. Απόλλων Βάρης
Ποντικός : βλ. Ποντικονήσι Ύδρας
Πόρνη : βλ. Βρωμούσα Σαρωνίδας
Πόρος ή Καλαυρία ή Καλαύρεια (αρχ.) (22,841)* (φ)
Πούλισες ή Πέλισες ή Πύλεια Σαλαμίνας
Πουτσής : βλ. Πρασού Διαπορίων
Πρασονήσι : βλ. Υδρούσα Βούλας
Πρασονήσι Επιδαύρου
Πρασού ή Πουτσής Διαπορίων
Προφήτης : βλ. Σκρόφες Σαλαμίνας
Πύλεια : βλ. Πούλισες Σαλαμίνας
Ραδίκι : βλ. Μάρκελλου (1) Σαρωνίδας
Ρακώδη : βλ. Μάρκελλου Σαρωνίδας
Ραστερή : βλ. Σπετσοπούλα
Ρεβυθούσα Σαλαμίνας (0,144) (φ)
Ρέπουλη Κρανιδίου Αργολίδας

Ροδίτσα ή Φοίβη Επιδαύρου Λιμηράς Λακωνίας
Ρόμβη ή Ρόδι ή Τολό Τολού Αργολίδας (1,190) (φ)
Σαλαμίς (αρχ.) ή Σαλαμίνα ή Κούλουρη ή Πιτυούσσα (αρχ.) (91,503)* (φ)
Σαλαφτονήσι : βλ. Σπαλαθρονήσι Αγκιστρίου
Σαλιάρης : βλ. Σκρόφες Σαλαμίνας
Σαν Τζώρτζης : βλ. Άγιος Γεώργιος
Σαρωνίς : βλ. Πετροκάραβο(ν) Μεθάνων
Σηπία ή Σουπιά ή Σουπίτσα Τροιζηνίας
Σκρόφες ή Χοιράδες ή Σαλιάρης ή Προφήτης (2) Σεληνίων Σαλαμίνας
Σκυλί ή Τσελεβίνι Τσελεβινίων (0,387) (φ)
Σπαθί ή Ιζελέρι Τσελεβινίων (0,340)
Σπαλαθρονήσι ή Σαλαφτονήσι ή Σαλαφτό Αγκιστρίου (φ)
Σπέτσαι ή Σπέτσες ή Πιτυούσσα (αρχ.) (20,263)* (φ)
Σπετσοπούλα ή Αριστεραί (αρχ.) ή Ραστερή (1,956)*
Σταλίς ή Σταλίδα ή Στυλίς ή Κουμουνδούρου Φαλήρου
Σταυρονήσι ή Σταυρός Ύδρας (0,348)
Σταυρός Πόρου
Σταχτορρογή ή Σταχτορροή ή Σταχτερό Αίγινας
Στρογγυλό(ν) Ύδρας
Σχινέζα Ύδρας
Σχοινίτσα : βλ. Χηνίτσα Αργολίδας
Ταγάρια ή Δισάκια Ύδρας : βλ. Δισάκι - Ταγάρι
Ταγάρια ή Ταγάρι Ύδρας
Τάλαντο : βλ. Αταλάντη Ψυττάλειας
Τηγάνι : βλ. Κουνούπι Κρανιδίου Αργολίδας
Τολό : βλ. Ρόμβη Αργολίδας
Τούρλος Απονήσων Αίγινας**
Τραγονήσι Διαπορίων (0,226)
Τραχήλι Επιδαύρου/Σοφικού
Τρίγκος : βλ. Γαϊδουρονήσι Σαλαμίνας
Τρίκερι ή Τρίκκερο ή Τρίκρανα (αρχ.) Ύδρας (0,923)*
Τρίμεσα ή Τρίμεζα ή Τρίνησα Σαλαμίνας
Τρούπικα : βλ. Μακρόνησος Σαλαμίνας
Τσελεβίνια ή Τσελεβίνες : βλ. Σκυλί - Σπαθί
Τσίγκρη ή Τσιγκρί ή Άγιος Νικόλαος Ύδρας
Ύδρα ή Υδρέα (αρχ.) (49,586)* (φ)
Υδρούσσα (αρχ.) ή Κατραμονήσι ή Γαϊδουρονήσι ή Πρασονήσι Βούλας
Υψηλή : βλ. Ψηλή Αργολικού
Υψηλή ή Ψηλή Αίγινας (0,536)
Φάβρα (αρχ.) : βλ. Φλέβες Σαρωνικού
Φαλκονέρα ή Γερακούλια ή Ιερακίς/Ιερακίδα (0,970) (φ)
Φαρμακούσες ή Φαρμακούσσαι (αρχ.) : βλ. Κυράδες Ελευσίνας
Φίτσος Μονεμβασίας
Φλέβες ή Φάβρα (αρχ.) Σαρωνικού (1,358) (φ)
Φλεβοπούλα Σαρωνικού
Φοίβη : βλ. Ροδίτσα Επιδαύρου Λιμηράς
Φώκα ή Ξερονήσι ή Νήσιζα Ύδρας
Χάνος Οβριού Κεχρεών
Χάρακας Πατρόκλου : βλ. Πατρόκλου
Χελίου Κρανιδίου Αργολίδας
Χηνίτσα ή Σχοινίτσα Κρανιδίου Αργολίδας
Χοιράδες : βλ. Σκρόφες
Χταπόδι Ερμιονίδας
Χτένι Πόρου
Ψηλή : βλ. Υψηλή Αίγινας
Ψηλή ή Υψηλή ή Εφύρα Αργολικού (2,140) (φ)
Ψυττάλεια (αρχ.) ή Λειψοκουτάλα (0,475)** (φ)

ΝΗΣΙΑ ΚΥΚΛΑΔΩΝ

Αβελονήσια : βλ. Μεγάλος & Μικρός Αβελάς Ηράκλειας
Αβωλάδα ή Αβαλαδονήσι ή Αβολαθονήσι Σικίνου
Αγία Καλή Πάρου
Αγία Κυριακή : βλ. Καρδιώτισσα Σικίνου
Αγία Παρασκευή ή Πράσινη Μακάρων Δονούσας (0,275)
Άγιος Ανδρέας : βλ. Λουμπαδιάρη Κέρου
Άγιος Ανδρέας ή Πλακί ή Πλακή Κέρου (φ)
Άγιος Ανδρέας Κιμώλου
Άγιος Αντώνιος Αντιπάρου
Άγιος Αρτέμιος Πάρου
Άγιος Γεώργιος Κιμώλου (0,111)
Άγιος Γεώργιος Μυκόνου (0,132)
Άγιος Γεώργιος Σικίνου
Άγιος Ευστάθιος ή Πυργί Κιμώλου (0,100)** (φ)
Άγιος Ιωάννης Φολέγανδρου
Άγιος Νικόλαος Ανάφης (ενώνεται με την ξηρά/λιμάνι)
Άγιος Νικόλαος Θήρας
Άγιος Νικόλαος Μακάρων Δονούσας (0,912)
Άγιος Πέτρος : βλ. Μακρά Ανάφης
Άγιος Σπυρίδων ή Σπυριδονήσι (5) Πάρου
Αγίου Λουκά Κύθνου
Αγίου Νικολάου Φολέγανδρου
Αγίου Φιλίππου ή Άη Φιλίππου : βλ. Καρέλλι Σίφνου
Αγκινάρα : βλ. Τουρλωτά Γκρεμνά Άνδρου
Αγκίστρι : βλ. Τσουλούφι Κέρου
Αγριλός ή Αργιλός ή Άργιλος : βλ. Φιδούσα Σχοινούσας
Αγριλού ή Οφιδούσα Σχοινούσας
Αδέλφια ή Τρία Αδέλφια (3) Φολέγανδρου
Ακαμάτης : βλ. Καπιτίτας Άνδρου
Ακαμάτης ή Γριά Άνδρου
Ακράδια : βλ. Ακράθι(ον) - Μικρή Ακραδιά Μήλου
Ακράθι(ον) ή Μεγάλη Ακραδιά ή Αρκάδιο Μήλου (0,195)**
Αλατονήσι Σύρου
Άλκη Νάξου
Αλμυρονήσι ή Αργυρονήσι Ίου
Αλούρδου Καράβι ή Καράβι Στριμίγκη ή Ζήσιμο Σίφνου
Αμάραντες ή Αμαρίδες ή Γλαρόπετρες (3) Νάξου (φ)
Αμοργοπούλα : βλ. Άνυδρος Αμοργού
Αμοργός (αρχ.) ή Υπερία (αρχ.) (121,464)* (φ)
Άμπελος ή Οβελάς Σύρου
Αναγυριστές Σύρου
Ανάνες (6) Μήλου (φ)
Ανάφη (αρχ.) ή Νάφιο (38,636)* (φ)
Αναφόπουλο ή Αναφοπούλα : βλ. Παχειά Ανάφης
Ανδρέας ή Πλακί Κέρου (φ)
Άνδρος (αρχ.) ή Υδρούσσα (αρχ.) (383,022)* (φ)
Αντικέρια Αμοργού : βλ. Άνω & Κάτω Αντικέρι
Αντίκερος ή Αντίκαρος : βλ. Άνω Αντικέρι Αμοργού
Αντίμηλος ή Ερημόμηλος ή Ερημόπολη (8,801) (φ)
Αντίπαρος ή Ωλίαρος (αρχ.) (35,090)* (φ)
Αντωνιός Μακρονήσου
Άνυδρος ή Αμοργοπούλα Αμοργού (0,907)
Άνω Αντικέρι ή Αντίκερος Αμοργού (1,077)
Άνω Κουφονήσι : βλ. Κουφονήσι(ον)
Άνω Ρεματιάρης ή Μικρός Ρεματιάρης ή Μικρή Ρεμματιά Δήλου
Απόκοφτος Τήνου
Απόλλωνος ή Πύλη ή Παλάτια ή Παλάτα ή Πορτάρα Νάξου (ενώνεται με την ξηρά)

Αργυρονήσι : βλ. Αλμυρονήσι Ίου
Αρκάδιο : βλ. Ακράθι(ον) Μήλου
Αρκούδι Μήλου
Αρτζεντέρα : βλ. Κίμωλος
Ασκάνια ή Ασκανία (αρχ.) Χριστιανών Θήρας (0,257)
Άσπρο(ν) ή Ασπρονήσι Θήρας (0,142)
Ασπρονήσι ή Άσπρο ή Σκάρπα Σύρου (0,116) (φ)
Ασπρονήσι(ον) ή Άσπρο Νάξου
Ασπρονήσι(ον) ή Λιγάρι Σχοινούσας (0,140)
Αστερία (αρχ.) : βλ. Δήλος
Άτιμο : βλ. Κραμβονήσι Αμοργού
Βαρβαρονήσι(ον) ή Βαρβαρούσα Ίου
Βαρβαρούσσα Σύρου
Βάσαλος ή Πάσσαλος Σύρου
Βενέτικο(ν) Ηράκλειας (0,121)
Βιόκαστρο(ν) ή Οβριόκαστρο ή Εβριόκαστρο ή Τουρκονήσια ή Ερημότουρκος Πάρου (0,118)
Βλαντοί (2) Τήνου
Βόδι ή Βόϊδι : βλ. Βους Σερίφου
Βόδια : βλ. Μελάντιοι Δονούσας
Βορεινό Άνδρου
Βουβές ή Μπούβες (2) Πάρου
Βουδάρια ή Μπουδαριά : βλ. Ρευματονήσι Αντιπάρου
Βούλγαρης ή Γουργάρι Κέρου (0,119)
Βους ή Βόδι ή Βόϊδι ή Στρογγυλό Σερίφου (0,204)
Βριοκάστρι ή Βριοκαστράκι ή Βρυοκαστράκι Κύθνου
Γάϊδαρος : βλ. Λαγονήσι Γαυριονησίων Άνδρου
Γάϊδαρος ή Γαϊδουρονήσι ή Γαϊδαρονήσι ή Γράδο Δίδυμης Σύρου (0,475)** (φ)
Γάϊδαρος ή Γαϊδουροχάλαρο Κέας
Γαϊδούρα ή Μαύρος Βράχος Σχοινούσας (φ)
Γαϊδουρονήσι(ον) Πάρου (0,148)
Γαϊδουροχάλαρο : βλ. Γάϊδαρος Κέας
Γαλιάτσος ή Γαλάτη Πάρου
Γαρμπιά ή Μικρονήσι ή Μικρό Σερίφου
Γαυριονήσια Άνδρου : βλ. Καπιτίτας (ή Ακαμάτης) - Λαγονήσι (ή Γάϊδαρος) - Μακεδόνας (ή Πράσο) Μεγάλο - Πλάκα (ή Πρασούδι) - Πρασούδα (ή Πλατύ) - Τουρλίτης (ή Τουρλέτα)
Γενούσα : βλ. Δονούσα
Γέρος Άνδρου
Γιούρα : βλ. Γυάρος Σύρου
Γκιώνης : βλ. Πρασονήσι Τήνου
Γλαρόμπι ή Γλαρόπουντα ή Γλαροβίδα Πάρου (0,209)
Γλαρονήσι ή Γλάρος ή Γρηονήσι Κέας
Γλαρονήσι(ον) ή Γλάρος Κουφονησίων (0,156)
Γλαρονήσι ή Μαύρο ή Μαύρος Βράχος Άνδρου
Γλαρονήσι(ον) Γυάρου (0,192)
Γλαρονήσι(ον) Σερίφου
Γλαρονήσια ή Καλόγεροι (5) Μήλου
Γλαρόνια (5) Γλαρονησίου Κουφονησίων
Γλαρόπετρες : βλ. Αμάραντες Νάξου
Γλάρος : βλ. Γλαρονήσι Κέας
Γλάρος : βλ. Γλαρονήσι Κουφονησίων
Γουργάρι : βλ. Βούλγαρης Κέρου
Γράδο : βλ. Γάϊδαρος Σύρου
Γραμβούσσα ή Γραμπούσα Αμοργού (0,825)
Γραμπονήσι(ον) : βλ. Κραμβονήσι Αμοργού
Γρηονήσι ή Γριονήσι : βλ. Γλαρονήσι Κέας
Γριά : βλ. Ακαμάτης Άνδρου
Γύαρος (αρχ.) ή Γυάρος ή Γιούρα Σύρου (17,574)**
Δασκαλιό ή Δασκαλειό ή Σκάνδια ή Σκαλιά Κέρου
Δασκαλιό ή Δασκάλου : βλ. Νησάκι Κέας
Δελφίνι Σύρου
Δενούσα : βλ. Δονούσα
Δεσποτικό(ν) ή Επισκοπή ή Πρεπέσινθος (αρχ.) Αντιπάρου (7,754)* (φ)
Δέτης Πάρου
Δήλος (αρχ.) ή Μικρή Δήλος ή Αστερία (αρχ.) ή Ορτυγία (αρχ.) Μυκόνου (3,536)*
Δήμητρα Σύρου (φ)
Δία (αρχ.) : βλ. Νάξος
Διακοφτό ή Διακοπτό(ν) ή Διοκοφτονήσι Ίου
Διάμεσο Γυάρου
Διαπεράκια Σύρου
Δίδυμη (αρχ.) ή Δίδυμα Σύρου : βλ. Γάϊδαρος - Στρογγυλό
Διπλό : βλ. Κάτω Φυρά Αντιπάρου
Δονούσα (αρχ.) ή Δενούσα ή Γενούσα ή Στενόζα (13,652)* (φ)
Δραγονήσι(ον) : βλ. Τραγονήσι(ον) Μυκόνου
Δρακονήσι ή Σοφράνο Τήνου
Δρεπάνι Πάρου
Δρίμα : βλ. Κάτω Αντικέρι Αμοργού
Δρυονήσι ή Τριονήσι ή Δρυός ή Τρίου Πάρου (0,371)
Δρυωπίς (αρχ.) : βλ. Κύθνος
Δύο Αδελφοί ή Δύο Αδέλφια (2) Φολέγανδρου
Δύσβατο(ν) ή Μικρό Νησί Τήνου** (φ)
Εβριόκαστρο : βλ. Βιόκαστρο Πάρου
Ελένη : βλ. Μακρόνησος Κέας
Έλλη Τήνου
Έμπατης σκόπελοι : βλ. Μερόπη Σύρου
Εξομιά Αμοργού
Επάνω Φυρά ή Κάβουρας Αντιπάρου (0,294)
Επισκοπή : βλ. Δεσποτικό Αντιπάρου
Ερημόμηλος : βλ. Αντίμηλος
Έρημος Τουρλιτών Πάρου
Ερημότουρκος : βλ. Βιόκαστρο Πάρου
Έσχατη Χριστιανών Θήρας (φ)
Εχινούσα : βλ. Κίμωλος
Εχινούσα : βλ. Σχοινούσα
Ζάκυνθος (αρχ.) : βλ. Πάρος
Ζεφυρία (αρχ.) : βλ. Μήλος
Ζήσιμο Σίφνου : βλ. Αλούρδου Καράβι
Ηράκλεια (αρχ.) ή Ηρακλειά ή Ρακλειά (18,078)* (φ)
Θεία (αρχ.) : βλ. Μικρή (σήμ.Παλαιά) Καμένη Θήρας
Θεοτόκος : βλ. Παναγία Άνδρου
Θερμιά : βλ. Κύθνος
Θερμόπετρα ή Θερμονήσια ή Θέρμα ή Θερμά Βράχια (2) Κιμώλου
Θήρα (αρχ.) ή Σαντορίνη ή Καλλίστη (αρχ.) (76,194)* (φ)
Θηρασία (αρχ.) (9,246)*
Ιερά (αρχ.) : βλ. Παλαιά (σήμ. Νέα) Καμένη Θήρας
Ίος (αρχ.) ή Νιος ή Φοινίκη (αρχ.) (108,713)* (φ)
Κάβουρας : βλ. Επάνω Φυρά Αντιπάρου
Κάβουρας Μυκόνου
Καβουρονήσι Μυκόνου
Καθετή : βλ. Μικρή Πλάκα Κέρου
Κακή Σκάλα Πάρου
Καλαπόδι : βλ. Πιπέρι Κύθνου
Κάλικας : βλ. Χαλίκι Δεσποτικού
Καλλίστη (αρχ.) : βλ. Θήρα

Καλλιστράκια Σύρου
Καλόγεροι : βλ. Γλαρονήσια Μήλου
Καλόγεροι (2) Τήνου
Καλόγερος Άνδρου : βλ. Μεγ. Καλόγερος Ψαρών/Χίου
Καλόγερος ή Μεγάλο Νησί Τήνου**
Καλόγερος Ρήνειας
Καλόγερος Σικίνου
Καλόγηρος Πολύαιγου
Καμπάνα Πάρου
Καπιτίτας ή Ακαμάτης ή Στρογγυλή Γαυριονησίων Άνδρου
Καρά Μήλου
Καράβι Στριμίγκη Σίφνου : βλ. Αλούρδου Καράβι
Κάραβος Σικίνου
Καρδιώτισσα ή Αγία Κυριακή ή Λαγούσα ή Λάγουσα (αρχ.) Σικίνου (1,430)
Καρέλλι ή Αγίου Φιλίππου Σίφνου
Κάρος : βλ. Κέρος Κουφονησίων
Κασέλλες ή Κασέλες (3) Κιμώλου
Καστέλι : βλ. Σαλάγκι Κάτω Κουφονησίου
Κάστρο Άνδρου
Κάτεργο Κιμώλου
Κάτω Αντικέρι ή Δρίμα Αμοργού (1,050)*
Κάτω Κουφονήσι(ον) Κουφονησίων (3,879)** (φ)
Κάτω Νησί : βλ. Ρευματονήσι Αντιπάρου
Κάτω Ρεματιάρης ή Μεγάλος Ρεματιάρης ή Μεγάλη Ρεμματιά Δήλου
Κάτω Φυρά ή Διπλό Αντιπάρου (0,492)
Κέα ή Τζιά ή Κέως (αρχ.) (131,693)* (φ)
Κέρος ή Κάρος ή Κερία (αρχ.) Κουφονησίων (15,042)**
Κίλανδρο : βλ. Χέλανδρου Άνδρου
Κίμινα Θηρασίας
Κίμωλος (αρχ.) ή Εχινούσα ή Αρτζεντέρα (37,426)* (φ)
Κίσηρι ή Κίσηροι Αμοργού
Κιτριανή ή Κιτριανί ή Κυπριανή Σίφνου (0,937)
Κλειδούρα Σχοινούσας
Κλεφτονήσια Νάξου
Κληματονήσια ή Κλήμα ή Κλίμα (2) Κιμώλου
Κλώσσα : βλ. Μικρή Ακραδιά Μήλου
Κοιμητήρι ή Τσιμηντήρι ή Τσοιμηντήρι Αντιπάρου
Κόκκινος Τούρλος Αντιπάρου
Κομμένο ή Στίφτη ή Στίφτι Σύρου
Κονίδια : βλ. Κουνίδι Μήλου
Κοντονήσια Κάτω Κουφονησίου
Κοπριές ή Κοπριά ή Πρασούρα Κουφονησίου (0,145) (φ)
Κούκουλο : βλ. Οικονόμου Πάρου
Κουμπαρονήσι Ίου
Κουνελονήσι Ρήνειας
Κουνίδι ή Κονίδια Μήλου
Κουρνονήσι Πάρου
Κουτσουλιά Σύρου
Κουφονήσι(ον) ή Άνω Κουφονήσι ή Φακούσα (5,770)* (φ)
Κουφονήσια : βλ. Γλαρονήσι(ον) - Κάτω Κουφονήσι(ον) - Κοπριές - Κουφονήσι(ον)
Κοχύλι Κουφονησίου
Κραμβονήσι ή Γραμπονήσι(ον) ή Άτιμο Αμοργού (0,164)
Κρανάη (αρχ.) : βλ. Μακρόνησος Κέας
Κρομμύδι ή Κρομμύδα Μυκόνου
Κρύψις ή Κρυψίδα ή Κρίσπη : βλ. Μακρονήσι Πάρου
Κταπόδια : βλ. Χταπόδια Μυκόνου
Κτένι : βλ. Παξιμάδι Μήλου
Κτένι Πάρου
Κτένια ή Πετρινός Μήλου
Κυδώνι Αντιπάρου
Κύθνος (αρχ.) ή Θερμιά ή Δρυωπίς (αρχ.) ή Οφιούσα (αρχ.) (99,432)* (φ)
Λαγονήσι : βλ. Νησάκι Κέας
Λαγονήσι ή Γάϊδαρος Γαυριονησίων Άνδρου
Λαγούσα & Λάγουσα (αρχ.) : βλ. Καρδιώτισσα Σικίνου
Λαζαρονήσι Μυκόνου
Λάζαρος ή Συρτή Κέρου
Λανάδο ή Λακάδο : βλ. Νάτα Σύρου
Λάρος Νάξου Λιγάρι : βλ. Ασπρονήσι Σχοινούσας
Λιμπουνιάρης Φολέγανδρου
Λουμπαδιάρη ή Λουβαρδάρι ή Άγ. Ανδρέας Κέρου (0,103)
Λούμπινας Πάρου
Μαγρινές ή Όρο ή Πάνω Νησάκι Αντιπάρου
Μάκαρες ή Μακαριές ή Μακαριά : βλ. Αγία Παρασκευή - Άγιος Νικόλαος - Στρογγυλό Δονούσας
Μακεδόνας ή Πράσο Γαυριονησίων Άνδρου
Μακρά ή Μάκρη ή Άγιος Πέτρος Ανάφης (0,569)
Μακρονήσι ή Μακρόνησος ή Κρύψις Πάρου
Μακρόνησος ή Μακρονήσι ή Ελένη (αρχ.) ή Κρανάη (αρχ.) Κέας (18,427)* (φ)
Μακρύ Κάτεργο ή Πελαγία Φολέγανδρου
Μαντώ Νάξου
Μανώλης ή Μανωλονήσι Πολύαιγου
Μάρμαρα Αντιπάρου
Μαρμαρονήσι(ον) Μυκόνου
Μαστός Αντιπάρου
Μαυρονήσι Πάρου
Μαύρος Βράχος : βλ. Γαϊδούρα Σχοινούσας
Μαύρος Βράχος ή Μαύρο : βλ. Γλαρονήσι Άνδρου
Μαύρος Βράχος Νάξου
Μαύρος Τούρλος Αντιπάρου
Μαχία : βλ. Παξιμάδι Μήλου
Μεγάλη Ακραδιά : βλ. Ακράθι Μήλου
Μεγάλη Δήλος : βλ. Ρήνεια
Μεγάλη Καμένη : βλ. Νέα Καημένη Θήρας
Μεγάλη Πλάκα ή Ροφός Κέρου
Μεγάλη Ρεμματιά : βλ. Κάτω Ρεματιάρης Δήλου
Μεγάλο Βιόκαστρο Αμοργού
Μεγάλο Γαυριονησίων Άνδρου (0,250)
Μεγάλο Νησί : βλ. Καλόγερος Τήνου
Μεγάλος Αβελάς ή Μεγάλος Αβέλος Ηράκλειας
Μεγάλος Ρεματιάρης : βλ. Κάτω Ρεματιάρης Δήλου
Μελάντιοι (αρχ.) ή Μπούβες ή Βόδια (3) Δονούσας (φ)
Μέριχα Κύθνου
Μέρμηγκας Πάρου (φ)
Μερόπη (αρχ.) : βλ. Σίφνος
Μερόπη ή Έμπατης σκόπελοι Σύρου
Μεσακό Νησάκι : βλ. Σάλιαγκος Αντιπάρου
Μήλος (αρχ.) ή Ζεφυρία (αρχ.) (158,403)* (φ)
Μικρές Κυκλάδες : βλ. Δονούσα - Ηράκλεια - Κέρος - Κουφονήσια - Σχοινούσα κ.ά.
Μικρή Ακραδιά ή Κλώσσα Μήλου (0,100) (φ)
Μικρή Δήλος : βλ. Δήλος
Μικρή Καμένη : βλ. Παλαιά Καημένη Θήρας
Μικρή Πλάκα ή Καθετή Κέρου
Μικρή Ρεμματιά : βλ. Άνω Ρεματιάρης Δήλου
Μικρό Βιόκαστρο Αμοργού
Μικρό Νησί : βλ. Δύσβατο(ν) Τήνου

Μικρονήσι ή Μικρό : βλ. Γαρμπιά Σερίφου
Μικρός Αβελάς ή Μικρός Αβέλος Ηράκλειας (φ)
Μικρός Ρεματιάρης : βλ. Άνω Ρεματιάρης Δήλου
Μινωίς (αρχ.) : βλ. Πάρος
Μόλες (2) Μυκόνου
Μονόπετρα ή Φώκια Αμοργού
Μονόπετρο ή Μονόποδρο Μήλου
Μπούβες : βλ. Βουβές Πάρου
Μπούβες ή Μπούβαις : βλ. Μελάντιοι Δονούσας
Μπουδαριά ή Βουδάρια : βλ. Ρευματονήσι Αντιπάρου
Μύκονος (αρχ.) (86,125)* (φ)
Νάξος (αρχ.) ή Δία (αρχ.) ή
Στρογγύλη (αρχ.) (389,434)* (φ)
Νάτα ή Λανάδο ή Λακάδο Σύρου (φ)
Νάφιο : βλ. Ανάφη
Νέα Καημένη ή Νέα Καμένη ή Ιερά (αρχ.) ή
Μεγάλη Καμένη Θήρας (3,338) (φ)
Νησάκι ή Δασκαλιό ή Λαγονήσι Κέας
Νικουριά ή Νικούρια Αμοργού (2,744)
Νιος : βλ. Ίος
Ντουρλήτες : βλ. Τουρλίτες Πάρου
Νύφη ή Σκρινί Κουφονησίου
Ξιφιός Αντιπάρου
Ξώπετρα Ανάφης
Οβελάς : βλ. Άμπελος Σύρου
Οβριόκαστρο ή Οβιόκαστρο : βλ. Βιόκαστρο Πάρου
Οικονόμου ή Κούκουλο Πάρου
Οινόη (αρχ.) : βλ. Σίκινος
Όλος (3) Κάτω Κουφονησίου
Όρο : βλ. Μαγρινές Αντιπάρου
Ορτυγία (αρχ.) : βλ. Δήλος
Οφιδούσα ή Οφειδούσα : βλ. Αγριλού Σχοινούσας
Οφιούσα (αρχ.) : βλ. Κύθνος & Τήνος
Πακτία (αρχ.) : βλ. Πάρος
Παλαιά Καημένη ή Παλαιά Καμένη ή Θεία (αρχ.) ή
Μικρή Καμένη Θήρας (0,525)
Παλάτια ή Παλάτα : βλ. Απόλλωνος Νάξου
Παλιόξερες : βλ. Πουλιόξερες Φολέγανδρου
Παναγία : βλ. Παρθένος Νάξου
Παναγία ή Θεοτόκος Άνδρου
Παναγία Μυρτιδιώτισσα Νάξου
Πάνδρος ή Πάντρος : βλ. Παντερονήσι Πάρου
Παντερονήσι ή Παντιερονήσι ή
Πάνδρος ή Πάντρος Πάρου (0,484)
Παντόφλα Άνδρου
Πάνω Νησάκι : βλ. Μαγρινές Αντιπάρου
Παξιμάδι ή Πρασονήσι ή Κτένι ή Μαχία Μήλου (φ)
Παράσκοπος ή Πρόσκοπος Αμοργού (φ)
Παρθένος ή Παναγία Νάξου
Πάρος (αρχ.) ή Μινωίς (αρχ.) ή Ζάκυνθος (αρχ.) ή
Πακτία (αρχ.) (196,755)* (φ)
Πάσσαλος : βλ. Βάσαλος Σύρου
Παχειά ή Αναφόπουλο ή Αναφιπούλα Ανάφης (1,425)
Πελαγία : βλ. Μακρύ Κάτεργο Φολέγανδρου
Πελαγονήσι ή Πελαγούσα : βλ. Πολύαιγος
Πέπονας ή Πεπόνι Πάρου
Πέπ(π)α : βλ. Πεταλίδι Ίου
Πεταλίδα ή Πεταλίδες Αντιπάρου
Πεταλίδι ή Πέπ(π)α Ίου
Πεταλίδι ή Πεταλίδα Ίου
Πεταλίδι(ον) ή Πεταλίδα Αμοργού
Πετρινός : βλ. Κτένια Μήλου
Πετροκάραβο Πάρου
Πηλονήσι(ον) ή Πίλο Μήλου
Πήτα Κιμώλου
Πιπέρι ή Καλαπόδι Κύθνου (0,432)
Πλάκα ή Πρασούδι Γαυριονησίων Άνδρου
Πλακί ή Πλακή : βλ. Ανδρέας Κέρου
Πλακωτού Ίου
Πλανήτης ή Πλανούδη(ς) ή Πλανούδι Τήνου (0,126)** (φ)
Πλάτη ή Πλάτι ή Πλατί (2) Κάτω Κουφονησίου
Πλατύ ή Πλάτη : βλ. Πρασούδα Γαυριονησίων Άνδρου
Πλουτώ Ίου
Πολύαιγος (αρχ.) ή Πόλινο ή Πελαγονήσι ή
Πελαγούσα ή Πόλυβος Κιμώλου (18,146)** (φ)
Πολύκανδρος : βλ. Φολέγανδρος
Πορί Ίου
Πορτάρα : βλ. Απόλλωνος Νάξου
Πόρτες (2) Πάρου (φ)
Πουλιόξερες ή Παλιόξερες (2) Φολέγανδρου
Πουντί Μήλου
Πουρί Αντιπάρου
Πράσινη : βλ. Αγία Παρασκευή Μακάρων Δονούσας
Πράσο : βλ. Μακεδόνας Γαυριονησίων Άνδρου
Πράσο Μυκόνου (φ)
Πρασονήσι : βλ. Παξιμάδι Μήλου
Πρασονήσι ή Γκιώνης Τήνου
Πρασονήσι ή Πράσο Ίου
Πρασονήσι ή Πράσο Κιμώλου
Πρασονήσι Πάρου
Πρασονήσια Μυκόνου : βλ. Κρομμύδι - Πράσο -
Σφοντήλι
Πρασούδα ή Πλατύ ή Πλάτη Γαυριονησίων Άνδρου
Πρασούδι : βλ. Πλάκα Άνδρου
Πρασούρα : βλ. Κοπριές Κουφονησίου
Πρέζα Πάρου
Πρεπέσινθος (αρχ.) : βλ. Δεσποτικό(ν)
Πρόσκοπος : βλ. Παράσκοπος Αμοργού
Πρόσκοπος ή Πρόσκοποι Ίου
Πύλη ή Παλάτια : βλ. Απόλλωνος Νάξου
Πυργί : βλ. Άγιος Ευστάθιος Κιμώλου
Πυργονήσι Κιμώλου
Ρακλειά : βλ. Ηράκλεια
Ρεματιάρης : βλ. Άνω & Κάτω Ρεματιάρης Δήλου
Ρευματονήσι ή Ρεμματονήσι ή Κάτω Νησί ή
Μπουδαριά ή Βουδάρια Αντιπάρου
Ρευματονήσια (3) Κιμώλου
Ρήνεια (αρχ.) ή Μεγάλη Δήλος Μυκόνου (13,904)**
Ροκάνα Ανάφης
Ρόσα Άνδρου
Ροφός : βλ. Μεγάλη Πλάκα Κέρου
Σαλάγκι ή Καστέλι Κάτω Κουφονησίου
Σαλάγκια (5) Κάτω Κουφονησίου
Σάλιαγκος ή Σάλαγκο ή Μεσακό Νησάκι Αντιπάρου (φ)
Σαντορίνη : βλ. Θήρα
Σεριφοπούλα ή Σερφοπούλα Σερίφου (1,859)
Σέριφος (αρχ.) (74,331)* (φ)
Σίκινος (αρχ.) ή Οινόη (αρχ.) (41,676)* (φ)
Σίφνος (αρχ.) ή Μερόπη (αρχ.) (77,371)* (φ)
Σκάνδια ή Σκαλιά : βλ. Δασκαλιό Κέρου
Σκάρπα : βλ. Ασπρονήσι Σύρου
Σκουλονήσι ή Σκυλονήσι(ον) ή Τρίγωνο Δονούσας (0,243)

Σκρινί : βλ. Νύφη Κουφονησίου
Σκυλονήσι(ον) : βλ. Σκουλονήσι Δονούσας
Σοφράνο : βλ. Δρακονήσι Τήνου
Σπανοπούλα ή Σπανό Κέας
Σπυριδωνήσι : βλ. Άγιος Σπυρίδων Πάρου
Σταβόλια ή Σταβολιονήσι Ίου
Στάκαλα ή Τραγοπήδημα Άνδρου
Σταπόδια : βλ. Χταπόδια Μυκόνου
Στενόζα : βλ. Δονούσα
Στίφτη ή Στίφτι : βλ. Κομμένο Σύρου
Στρογγυλά Φολέγανδρου
Στρογγύλη (αρχ.) : βλ. Νάξος
Στρογγυλή : βλ. Καπιτίτας Γαυριονησίων Άνδρου
Στρογγυλό : βλ. Βους Σερίφου
Στρογγυλό ή Στρογγυλή Δεσποτικού (1,638) (φ)
Στρογγυλό ή Στρογγυλή Μακάρων Δονούσας (0,354)
Στρογγυλό Δίδυμης Σύρου
Στρογγυλό Σύρου
Συκαμιάς Σερίφου
Σύρος (αρχ.) ή Συρίη (αρχ.) ή Σύρα (84,069)* (φ)
Συρτή : βλ. Λάζαρος Κέρου
Σφοντήλι Μυκόνου
Σχινονήσι(ον) ή Σχοινονήσι Σύρου
Σχοινούσα ή Εχινούσα (8,144)* (φ)
Τζιά : βλ. Κέα
Τηγάνι ή Τηγάνα Πάρου
Τήνος (αρχ.) ή Οφιούσα (αρχ.) ή Υδρόεσσα (αρχ.) ή
Υδρούσσα (αρχ.) (197,044)* (φ)
Τουρκονήσια : βλ. Βιόκαστρο(ν) Πάρου
Τουρλέτα : βλ.Τουρλίτης Άνδρου
Τουρλίτες ή Ντουρλήτες (3) Πάρου
Τουρλίτης ή Τουρλέτα Άνδρου (φ)
Τουρλίτης ή Τουρλέτα Γαυριονησίων Άνδρου
Τούρλος Νάξου
Τουρλωτά Γκρεμνά ή Αγκινάρα Άνδρου
Τούρνα ή Τούρλος Πάρου
Τραγονήσι(ον) ή Δραγονήσι(ον) Μυκόνου (1,402)**
Τραγοπήδημα : βλ. Στάκαλα Άνδρου
Τρία Αδέλφια : βλ. Αδέλφια Φολέγανδρου
Τριάδα Σίφνου
Τρίγωνο : βλ. Σκουλονήσι Δονούσας
Τριονήσι ή Τρίου : βλ. Δρυονήσι Πάρου
Τσιμηντήρι ή Τσοιμηντήρι : βλ. Κοιμητήρι Αντιπάρου
Τσουκαλά Σίφνου
Τσουλούφι ή Αγκίστρι Κέρου
Υδρούσσα/Υδρόεσσα (αρχ.) : βλ. Άνδρος & Τήνος
Υπερία (αρχ.) βλ. Αμοργός
Φαγκρί Κέρου
Φακούσα : βλ. Κουφονήσι(ον)
Φελούκα Αμοργού
Φιδούσα ή Αγριλός ή Αργιλός ή Σχοινούσας (0,630)
Φιλίτζι(ον) ή Φιλίζι ή Φιλίδι Πάρου (0,187)
Φλινί Ανάφης
Φοινίκη (αρχ.) : βλ. Ίος
Φολέγανδρος (αρχ.) ή Πολύκανδρος (32,384)* (φ)
Φόνισσες ή Φοίνισσες (2) Πάρου
Φούης Γυάρου
Φρουρός Νάξου
Φτενά Ανάφης
Φυρά ή Φειρά Αντιπάρου : βλ. Επάνω Φυρά -
Κάτω Φυρά
Φώκια : βλ. Μονόπετρα Αμοργού
Φώκια Σύρου
Χαλίκι ή Χάλικας ή Κάλικας Δεσποτικού
Χάντρα Τήνου
Χέλανδρου ή Κίλανδρο Άνδρου
Χοιρονήσι(ον) ή Χερσόνησο Δήλου
Χριστιανά ή Χριστάνα : βλ. Ασκάνια - Έσχατη -
Χριστιανή
Χριστιανή Θήρας (1,188)
Χρυσοπηγή Σίφνου (ενώνεται με την ξηρά)
Χταπόδια ή Κταπόδια ή
Σταπόδια (5) Μυκόνου (0,452) (φ)
Ψαθονήσι ή Ψάθας ή Ψάθη(ς) Ίου
Ψαθονήσι Σύρου (φ)
Ψαλίδα Αμοργού
Ψαρό Ανάφης
Ψαχνό Σύρου

ΝΗΣΙΑ ΔΩΔΕΚΑΝΗΣΩΝ (ΝΑ Σποράδες)

(ΝΑ Αιγαίον Πέλαγος - Μεσόγειος Θάλασσα)

Αβάπτιστος ή Αβάθιστο Αρκών
Αγαθονήσι(ον) ή Αγκαθονήσι ή Γάϊδαρος ή Υετούσσα (αρχ.) (13,417)* (φ)
Αγαθούσσα : βλ. Τήλος
Αγία Θέκλα ή Παναγία Πάτμου
Αγία Κυριακή ή Ντομένικα Αστυπάλαιας (0,250)
Αγία Κυριακή Καλύμνου (0,144)
Αγία Κυριακή Λέρου (0,121) (φ)
Αγία Μαρίνα Σύμης
Άγιοι Θεόδωροι : βλ. Άγ. Θεόδωρος ή Άϊ Θόρος Χάλκης
Άγιος Αιμιλιανός ή Άϊ Μιλιανός Σύμης
Άγιος Ανδρέας Καλύμνου
Άγιος Ανδρέας Τήλου
Άγιος Αντώνιος ή Άγιος Νικόλαος ή Νυφούλα Νισύρου (φ)
Άγιος Αντώνιος Νισύρου
Άγιος Γεώργιος : βλ. Γεωργίου Ρόδου
Άγιος Γεώργιος : βλ. Ρω Μεγίστης
Άγιος Γεώργιος ή Αγρέλι Μεγίστης
Άγιος Γεώργιος Πάτμου
Άγιος Θεόδωρος ή Άγιοι Θεόδωροι Χάλκης (0,650)
Άγιος Ισίδωρος Λέρου (ενώνεται με την ξηρά)
Άγιος Ιωάννης : βλ. Σύρνα
Άγιος Κωνσταντίνος Τήλου
Άγιος Λουκάς ή Άη Λουκά : βλ. Πιλάφι Πάτμου
Άγιος Νικόλαος : βλ. Άγιος Αντώνιος Νισύρου
Άγιος Νικόλαος : βλ. Καστρί Κω
Άγιος Νικόλαος : βλ. Σαφονίδι Καλύμνου
Άγιος Νικόλαος ή Αρχάγγελου Ρόδου
Άγιος Νικόλαος Φωκιονησίων Αστυπάλαιας
Αγίου Φωκά ή Άη Λουκά : βλ. Πιλάφι Πάτμου
Αγκαθονήσι : βλ. Αγαθονήσι(ον)
Αγρέλι : βλ. Αγριελιά & Άγιος Γεώργιος Μεγίστης
Αγρελούσσα ή Γρυλλούσα ή Μάραθος Αρκών (1,326)
Αγριελιά ή Αγριελαία ή Αγρέλι Μεγίστης
Αδελφοί Σύρνας : βλ. Αρέθουσα - Μεγάλος Αδελφός - Μικρός Αδελφός
Αετός : βλ. Μικρός Αδελφός Σύρνας
Άη Λουκά : βλ. Πιλάφι Πάτμου
Αίγλη (αρχ.) : βλ. Σύμη
Άϊ Θόρος : βλ. Άγιος Θεόδωρος Χάλκης
Άϊ Μιλιανός : βλ. Άγιος Αιμιλιανός Σύμης
Αλέξης ή Αλέξι ή Αλέσι Καλύμνου
Αλιμιά ή Αλιμνιά Χάλκης (7,427)**
Αλμυρό : βλ. Σιάλ Καρπάθου
Αμμούδι ή Αμμούϊ Καρπάθου
Αντιλέγουσα : βλ. Κανδελιούσα Νισύρου
Αντίτηλος ή Ασκινονήσι ή Άσκινα ή Ασχημονήσι Τήλου (0,510)
Άνυδρος ή Άνυδρο(ν) Πάτμου (0,303) (φ)
Άνω Πρασούδα : βλ. Πάνω Πρασούδα Χάλκης
Απηγανούσα : βλ. Πηγανούσα Λέρου
Αρέθουσα Σύρνας
Αρέφουσα ή Ρεφούλια Λειψών (0,175)
Αρκοί ή Αρκιοί ή Άρκη Πάτμου (6,697)* (φ)
Αρμάθια ή Αρμαθιά Κάσου (2,567)**
Αρτικονήσι ή Αρτηκονήσι Σύμης
Αρχάγγελος Λέρου (1,608)
Αρχάγγελου : βλ. Άγιος Νικόλαος Ρόδου
Ασκινονήσι ή Άσκινα : βλ. Αντίτηλος
Ασπρονήσια Λειψών : βλ. Μεγάλο & Μικρό Ασπρονήσι
Ασπροπνίχτη(ς) Καλύμνου
Αστακίδα ή Ατσακίδα Καρπάθου (πριν Κάσου) (0,963)
Αστακιδόπουλον ή Ατσακιδόπουλο Καρπάθου (0,136) (φ)
Αστερία (αρχ.) : βλ. Ρόδος
Αστυπάλαια (αρχ.) (96,420)* (φ)
Ασχημονήσι : βλ. Αντίτηλος
Ατράκουσσα ή Τραγούσσα Χάλκης (0,268) (φ)
Αυγό ή Αυγονήσι Αστυπάλαιας
Αφώτη ή Άφωτη Καρπάθου
Βαγί ή Βάγια ή Βάϊ Αστυπάλαιας
Βασιλική ή Βασιλικό Ψερίμου
Βελόνα : βλ. Λέρικο Λέρου
Βολάες Αρμαθιών Κάσου
Βόρεια Άσπρα Λειψών : βλ. Μακρύ Ασπρονήσι - Μεγάλο Ασπρονήσι - Μικρό Ασπρονήσι
Βουνού ή Βάνου ή Ψείρα ή Φυρά ή Φειρά Κάσου
Βουργούνδας ή Βρουκούντας Καρπάθου
Γάϊδαρος : βλ. Αγαθονήσι(ον)
Γάϊδαρος ή Γάδαρος ή Γαϊδουρονήσι : βλ. Νησί Τήλου
Γαϊδουρονήσι ή Γάϊδαρος ή Πλάκα ή Πλακονήσι Τήλου (0,802) (φ)
Γαλούνι Ρόδου
Γάργαρη : βλ. Πίπτα Καλύμνου
Γαρόνησο(ς) Καρπάθου
Γεωργίου ή Γριά ή Αγιος Γεώργιος Ρόδου
Γιακουμή ή Πεζούλι Τήλου
Γιαλέσινο ή Πήδημα Διαβατών Σύμης (0,114)
Γιαλί : βλ. Γυαλί Νισύρου
Γιαλό Ψερίμου
Γλαρονήσια Καλύμνου : βλ. Μεγάλο & Μικρό Γλαρονήσι
Γλάρος : βλ. Κατσαγάνι Αγαθονησίου
Γλάρος : βλ. Μεγάλο Γλαρονήσι Καλύμνου
Γλάρος ή Λάρος Κινάρου (0,175)
Γλάρος Αγαθονησίου
Γλυνό ή Γλινονήσι : βλ. Λιγνό Αστυπάλαιας
Γουρνονήσι ή Γούρνα(ς) (2) Λέρου
Γραία ή Γριά Καρπάθου
Γράμπα ή Γράμπας Κάσου
Γριά : βλ. Γεωργίου Ρόδου
Γρυλλούσα : βλ. Αγρελούσσα Αρκών
Γυαλί ή Γιαλί ή Νισύρια Νισύρου (4,558)*
Δασκαλειό ή Δασκαλιό : βλ. Πετροκάραβο(ν) Πάτμου
Δεσποτικό(ν) Καρπάθου (φ)
Διαβατές ή Διαβάται Σύμης : βλ. Γιαλέσινο - Καραβαλονήσι - Μαρμαρά(ς) - Μεγαλονήσι
Διακόφτης ή Διακόπτης ή Οβριός Καρπάθου
Διβούνια ή Ουνιανήσια Καρπάθου : βλ. Κάστωρ - Πολυδεύκης
Δραγονέρα : βλ. Λαιμός Μεγίστης
Δροσονήσι Ρόδου
Ειρήνης ή Ερηνιές : βλ. Κρεββατιό Ψερίμου
Εμπορειό : βλ. Νησάκι Χάλκης
Εξωνήσι : βλ. Νησάκια Ρόδου
Εξώπετρα ή Πουλάρι Αστυπάλαιας
Εξώπετρα Ψερίμου
Επάνω ή Απάνω Νησιά Τελένδου
Επισκοπή : βλ. Τήλος
Ερηνιές ή Ειρήνης : βλ. Κρεββατιό Ψερίμου

Εσώκαστρο(ν) ή Σώκαστρο Καρπάθου (0,120)
Ζαφοράς : βλ. Μεγάλο Σοφράνο Αστυπάλαιας
Ζούκα ή Τσούκα Καλύμνου (δεν αναφέρεται στους χάρτες)
Ζούκα : βλ. Τσούκα Αρκών
Ζουκίνα : βλ. Τσουκάκι Αρκών
Ίμια ή Ύμια : βλ. Λιμνιά Καλύμνου
Καβουρονήσια (2) Πάτμου (φ)
Καζαγκρέλι : βλ. Κατσαγρέλι Αστυπάλαιας
Καΐκι Καραβονησίων Σοφράνων
Κακαράγκος : βλ. Κουνελονήσι Αγαθονησίου
Καλάβροπα ή Καλαβρωπά : βλ. Χάλαβρα Λειψών
Καλαβρός Καλύμνου (0,276)
Καλαπόδια (2) Λειψών (φ)
Κάλαυρες ή Καλαύραι : βλ. Χάλαβρα Λειψών
Καλόβολος ή Χονδρονήσι ή Καλόβουλο Αρκών (0,307)
Καλόλιμνος Καλύμνου (1,912)* (φ)
Κάλπη : βλ. Μικρό Γλαρονήσι Καλύμνου
Κάλυμνος ή Κάλυδνα ή Καλύδνη (αρχ.) ή Κάλυμνα ή Καλύμνη (αρχ.) (110,581)* (φ)
Καμηλονήσι : βλ. Χαμηλή Καρπάθου
Κανδελιούσσα ή Μαντόνα ή Κανδηλούσα ή Φάρος ή Αντιλέγουσα Νισύρου (1,364) (φ)
Κάππαρη : βλ. Ψέριμος Καλύμνου
Κάππαρη Χάλαβρων Λειψών
Καραβαλονήσι ή Καραβολονήσι Διαβατών Σύμης
Καράβι Καραβονησίων Σοφράνων
Καράβολας Ρόδου
Καραβονήσια : βλ. Καΐκι & Καράβι Σοφράνων
Καρόφυλλας ή Καρυόφυλλο ή Κόσκινο(ν) Κάσου
Κάρπαθος & Κράπαθος (αρχ.) (300,152)* (φ)
Κασονήσια ή Κάσιοι (αρχ.) ή Κάσια : βλ. Αρμάθια - Βολάες - Καρόφυλλας - Λύτρα - Μακρονήσι - Ποντικονήσια - Ποριόνη
Κάσος (αρχ.) (66,419)* (φ)
Καστελλόριζο(ν) : βλ. Μεγίστη
Καστρί ή Παλαιόκαστρο ή Άγιος Νικόλαος Κω
Κάστωρ Διβουνίων Καρπάθου (0,218)
Κάτεργο Ρόδου
Κατσαγάνι ή Γλάρος Αγαθονησίου
Κατσαγρέλι ή Καζαγκρέλι ή Κατεργάρη(ς) Αστυπάλαιας
Κατσιδόνη (παλ. ονομ. κάποιου νησιού της Αστυπάλαιας)
Κατσίκα ή Κατσικούλα Σύρνας
Κατσικάκι Σύρνας
Κατσουνιού ή Νεφρί Λέβιθας
Κατσώνης : βλ. Ναυάγιο(ν) Σύρνας
Κάτω Πρασούδα Χάλκης
Καυκά ή Κάφακα Αντιτήλου
Καύκαλος Καρπάθου
Καψαρμίδι Λειψών
Κεντρονήσι ή Κεδρονήσι ή Κούδρος Πάτμου
Κίναρος Λέρου (4,577)*
Κολόφωνας ή Κολοφώνας Χάλκης
Κολόφωνος ή Κολόφωνο(ν) ή Κολόφωνας Κάσου
Κόμαρο(ς) : βλ. Κούμαρος Αρκών
Κορέλι ή Κοχλί Λειψών
Κόσκινο(ν) : βλ. Καρόφυλλας Κάσου
Κούδρος : βλ. Κεντρονήσι Πάτμου
Κουλουνδρός ή Κούλουντρος Σύμης (0,158) (φ)
Κουλούρα ή Κολούρα (2) Λειψών
Κούμαρος ή Κόμαρος Αρκών
Κουνέλι : βλ. Μακρονήσι(ον) Αρκών
Κουνελονήσι ή Κακαράγκος ή Κουνέλι(ον) ή Κουνέλια Αγαθονησίου (0,230)
Κουνούποι ή Κουνούπια Αστυπάλαιας (1,456)**
Κουπάκι : βλ. Ψαθονήσι Αρκών
Κουρούκια Κάσου : βλ. Μεγάλο & Μικρό Κουρούκι
Κουρούκια ή Κούρικα ή Κουράκια (2) Κάσου
Κουτσομύτης ή Κουτσομύτι Αστυπάλαιας (0,470)
Κουτσούμι ή Κουτσίμι Αστυπάλαιας
Κουτσούμπας ή Κουτσουμπόρα Μεγίστης
Κουτσούμπος ή Κουτσουμπού : βλ. Ποριόνη Κάσου
Κουτσουμπρί : βλ. Ποριόνη Κάσου
Κοχλί : βλ. Κορέλι Λειψών
Κράπαθος (αρχ.) : βλ. Κάρπαθος
Κρασονήσι Πάτμου
Κρεββάτι ή Κρεββάτια ή Κριάττι Χάλκης
Κρεββατιό ή Ερηνιές ή Ειρήνης Ψερίμου
Κτένι : βλ. Χτενιές Ρόδου
Κτένια ή Χτένια (3) Αστυπάλαιας
Κως (αρχ.) ή Μεροπίς (αρχ.) (287,611)* (φ)
Λαιμός ή Δραγονέρα ή Τραγονέρα Μεγίστης
Λαϊνάς : βλ. Πελέκουσα Τήλου
Λάρος : βλ. Γλάρος Κινάρου
Λέβιθα ή Λέβινθος (αρχ.) Λέρου (9,121)* (φ)
Λειψοί ή Λειψώ (15,842)* (φ)
Λέρικο ή Βελόνα Λέρου
Λέρος (αρχ.) (54,052)* (φ)
Λιάδια Λέρου : βλ. Μεγάλο & Μικρό Λιάδι
Λιάδια (3) Λέρου
Λιγκιό ή Λίγκια ή Λυγιά ή Συκιά Ψερίμου
Λιγνό ή Λιγνονήσι ή Γλυνό Αστυπάλαιας (0,235)
Λιμνιά ή Λοιμνιά Καλύμνου : βλ. Μεγάλο & Μικρό Λιμνί
Λίρα ή Λύρα Λειψών
Λούγκα : βλ. Μακρονήσι Λειψών
Λυγιά : βλ. Λιγκιό Ψερίμου
Λύτρα ή Λίτρα Κάσου
Μαελονήσι ή Μαϊλονήσι Χάλκης
Μακαρία (αρχ.) : βλ. Ρόδος
Μακρονήσι ή Μάκρη Κάσου (0,304)
Μακρονήσι ή Μακρύ ή Λούγκα Χάλαβρων (0,197)
Μακρονήσι(ον) ή Κουνέλι Αρκών (0,261)
Μακρύ ή Μακρονήσι Ρόδου (0,588)
Μακρύ Ασπρονήσι Λειψών
Μακρύς Ζαφοράς : βλ. Μεγάλο Σοφράνο Αστυπάλαιας
Μαντήλα : βλ. Στρογγυλή Ρόδου
Μαντόνα : βλ. Κανδελιούσσα Νισύρου
Μανώλη ή Ρεφούλια (5) Λειψών
Μαξιλάρι Φωκιονησίων Αστυπάλαιας
Μάραθος : βλ. Αγρελούσσα Αρκών
Μάραθος ή Μαράθι Αρκών (0,355)*
Μαρμαρά(ς) Διαβατών Σύμης (φ)
Μαυριά ή Μαύρα - 1 Λέβιθας (0,148)
Μαυριά ή Μαύρα - 2 Λέβιθας (0,132)
Μαύρο Αστυπάλαιας
Μαυροποϊνάκι Μεγίστης
Μαύρο Ποϊνί Μεγίστης
Μεγάλο Ασπρονήσι Λειψών
Μεγάλο Γλαρονήσι ή Γλάρος Καλύμνου (0,128)
Μεγάλο Κουρούκι Κάσου
Μεγάλο Λιάδι ή Μεγάλο Λιβάδι(ον) Λέρου (0,330) (φ)
Μεγάλο Λιμνί ή Λιμνιά ή Ύμια/Ίμια Καλύμνου
Μεγάλο Νησί Λίνδου Ρόδου

Μεγάλο Σοφράνο ή Ζαφοράς ή
Μακρύς Ζαφοράς Αστυπάλαιας (1,284) (φ)
Μεγάλο Τρίστομο Καρπάθου
Μεγαλονήσι Διαβατών Σύμης (0,108)
Μεγάλος Αδελφός ή Πάνθηρ Σύρνας (0,223)
Μεγάλος Ποντικός : βλ. Ποντικονήσια Κάσου
Μεγίστη (αρχ.) ή Καστελλόριζο(ν) (9,113)* (φ)
Μέρμηγκας ή Μερμηγκιά Ψερίμου
Μεροπίς (αρχ.) : βλ. Κως
Μερσινού ή Μυρσινού Πάτμου
Μεσονήσι ή Μέζο ή Τρίτων Τριανησίων Αστυπ. (0,420)
Μέσος Αδελφός : βλ. Μικρός Αδελφός Σύρνας
Μεταποντίς : βλ. Σύμη
Μικρή Ζαφορά : βλ. Μικρό Σοφράνο Αστυπάλαιας
Μικρό : βλ. Σοχάς Αστυπάλαιας
Μικρό Ασπρονήσι Λειψών
Μικρό Γλαρονήσι ή Κάλπη Καλύμνου (φ)
Μικρό Κουρούκι Κάσου
Μικρό Λιάδι ή Μικρό Λιβάδι(ον) ή Πλάκα Λέρου
Μικρό Λιμνί ή Λιμνιά ή Ύμια/Ίμια Καλύμνου
Μικρό Νησί Λίνδου Ρόδου
Μικρό Σοφράνο ή Μικρή Ζαφορά ή
Τζαφαράς Αστυπάλαιας (0,101)
Μικρό Τρίστομο Καρπάθου (φ)
Μικρός ή Μέσος Αδελφός ή Αετός Σύρνας (0,140)
Μικρός Ποντικός : βλ. Ποντικονήσια Κάσου
Μοίρα ή Μίρα Καρπάθου
Μονή Αστυπάλαιας
Μορένα : βλ. Σμινερονήσι Αρκών
Μπαλάμου ή Μπάλωμα (3) Πάτμου
Μπάλωμα : βλ. Πάπλωμα Λειψών
Μυρμήγκια Ψερίμου : βλ. Γιαλό - Μέρμηγκας
Ναυάγιο(ν) ή Κατσώνης Σύρνας
Νεκρό : βλ. Πλάτη Καλύμνου
Νεκροθήκη ή Νεκροθήκες Ψερίμου (φ)
Νερά ή Νέρα Καλύμνου (0,499)
Νερονήσι ή Νερά ή Νερό Αγαθονησίου (0,438)
Νεφρί : βλ. Κατσουνιού Λέβιθας
Νησάκι : βλ. Πλατειά Χάλκης
Νησάκι ή Νήσος ή Εμπορειό Χάλκης (0,316) (φ)
Νησάκι Κάσου
Νησάκι Λέβιθας
Νησάκια ή Εξωνήσι Ρόδου
Νήσαρος ή Νησάκι Καρπάθου
Νησί ή Γάϊδαρος ή Γαϊδουρονήσι Τήλου (0,186)
Νησί Καρπάθου
Νίμος ή Νέμος ή Νύμος ή
Ύμος (αρχ.) Σύμης (4,648)** (φ)
Νιπούρι ή Νίππουρη Χάλκης
Νίσεο (σκόπελοι) Χάλαβρων Λειψών
Νισύριοι (αρχ.) ή Νισύρια Νισύρου : βλ. Γυαλί -
Κανδελιούσα - Παχειά - Περγούσσα - Στρογγυλή
Νίσυρος (αρχ.) ή Νίσερο ή Πορφυρίς (αρχ.) (41,263)* (φ)
Νότια Άσπρα ή Νότια Ασπρονήσια Λειψών : βλ.
Κουλούρα - Νότια Άσπρα
Νότια Άσπρα (2) Λειψών
Ντομένικα : βλ. Αγία Κυριακή Αστυπάλαιας
Νυφούλα : βλ. Άγιος Αντώνιος Νισύρου
Ξέρα Ρόδου
Ξέρα (2) Χάλκης
Ξέρα Χιλιομοδίου Πάτμου
Ξεροπούλα Σκλαβών Πάτμου
Ξύλο ή Σκύλος ή Σκυλόξερα Σύμης
Ξωνήτσι Λευκού Καρπάθου
Ξώπλακες (2) Καρπάθου
Οβριός : βλ. Διακόφτης Καρπάθου
Οκτόνια : βλ. Χτενιές Ρόδου
Οξεία ή Οξά Σύμης
Οξώνητσος Κυρά Παναγιάς Καρπάθου
Οξώνητσος Σαρίας Καρπάθου
Ουνιανήσια : βλ. Διβούνια Καρπάθου
Οφιδούσσα Αστυπάλαιας (1,912)
Παλαιόκαστρο : βλ. Καστρί Κω
Παναγία : βλ. Αγία Θέκλα Πάτμου
Πάνθηρ : βλ. Μεγάλος Αδελφός Σύρνας
Πανορμονήσι ή Πάνορμος Αστυπάλαιας
Πάνω Πρασούδα ή Άνω Πρασούδα Χάλκης
Παξιμάδα ή Πρασιμάδα : βλ. Τετράπολη Ρόδου
Παξιμάδι Σύμης
Πάπλωμα ή Παπλωματά ή Μπάλωμα Λειψών
Πατέλα ή Πεταλίδα ή Πατελίδα Λέρου
Πάτμος (αρχ.) (34,142)* (φ)
Παχειά ή Πασά Νισύρου (1,165)
Πέγα ή Πέγκα : βλ. Πηγανούσσα Λέρου
Πεζούλι : βλ. Γιακουμή Τήλου
Πελέκουσα ή Πελαγούσα ή Λαϊνάς Τήλου
Πεντάνησα ή Πεντάνησος ή Πεντάβολα ή
Πέντε Βράχοι (5) Ρόδου
Περγούσσα ή Ριγούσα Νισύρου (1,180)
Περιονήσι : βλ. Ποριόνη Κάσου
Πεταλίδα : βλ. Πατέλα Λέρου
Πετροκάραβο(ν) ή Δασκαλειό ή Δασκαλιό Πάτμου
Πηγανούσσα ή Απηγανούσα ή Πέγα ή Πέγκα ή
Πιλάτος Λέρου (0,376)
Πήδημα : βλ. Γιαλεσίνο Σύμης
Πιάτο : βλ. Πίττα Αγαθονησίου
Πιάτο : βλ. Ψαθονήσι Αρκών
Πιάτο Χάλαβρων Λειψών
Πιλάτος : βλ. Πηγανούσσα Λέρου
Πιλάφι ή Αγίου Φωκά ή Άη Λουκά Πάτμου
Πιλάφι Χάλαβρων Λειψών
Πίττα ή Γάργαρη Καλύμνου
Πίττα ή Ψαθονήσι(ον) ή Πιάτο Αγαθονησίου (0,127)
Πλάκα : βλ. Μικρό Λιάδι Λέρου
Πλάκα ή Πλακονήσι : βλ. Γαϊδουρονήσι Τήλου
Πλάκα Κάσου
Πλακίδα ή Πλακιά Τριανησίων Αστυπάλαιας (0,519) (φ)
Πλακούσα Λέρου
Πλατειά ή Νησάκι Χάλκης
Πλάτη ή Πλατύ ή Νεκρό Καλύμνου (0,711)
Πλάτη ή Πλατύ Σύμης
Πλάτη Κάσου (0,205)* (φ)
Πλευρό : βλ. Πρασονήσι Καλόλιμνου
Πολυδεύκης Διβουνίων Καρπάθου (0,280) (φ)
Πολύφαδος ή Πολύφαγος (2) Μεγίστης
Ποντικονήσια Κάσου (Μεγάλος & Μικρός Ποντικός)
Ποντικούσσα ή Τόπι Αστυπάλαιας (0,981)
Ποριόνη ή Ποριό ή Περιονήσι ή Κουτσούμπος ή
Κουτσουμπρί ή Κουτσουμπού Κάσου
Πορφυρίς (αρχ.) : βλ. Νίσυρος
Πουλάρι : βλ. Εξώπετρα Αστυπάλαιας
Πρασιμάδα ή Παξιμάδα : βλ. Τετράπολη Ρόδου

Πράσο Αγαθονησίου
Πράσο ή Πρασονήσι Κω
Πράσο ή Πρασονήσι Σύμης
Πρασονήσι ή Πλευρό ή Πράσολο(ν) Καλόλιμνου
Πρασονήσι ή Πράσο Ρόδου (δεν είναι πλέον νησί)
Πρασονήσι (3) Πάτμου
Πρασονήσι(ον) (2) Καρπάθου
Πρασούδα Τήλου
Ρεφούλια : βλ. Αρέφουσα Λειψών
Ρεφούλια : βλ. Μανώλη Λειψών
Ριγούσα : βλ. Περγούσα Νισύρου
Ρόδος (αρχ.) ή Αστερία (αρχ.) ή Μακαρία (αρχ.) ή
Τελχινίς (αρχ.) (1.401,459)* (φ)
Ρω ή Άγιος Γεώργιος ή Ρώγη (αρχ.) Μεγίστης (1,476)*
Σαβούρα Μεγίστης
Σαράκι ή Σαρακήνικο ή Σαρακιανός Λειψών (φ)
Σαρή ή Σαρρή Καλύμνου
Σαρία ή Σαριά ή Σάρος (αρχ.) Καρπάθου (20,429)* (φ)
Σαφονίδι ή Σάφο ή Άγιος Νικόλαος Καλύμνου (0,158) (φ)
Σειρήνα (αρχ.) : βλ. Σύρνα
Σελλί ή Σέλλα Κάσου
Σερονήσι ή Χοιρονήσι Κω
Σεσκλί(ον) ή Σέσκλιο ή Τευτλούσσα (αρχ.) Σύμης (1,826)**
Σιάλ ή Αλμυρό Αστακίδας Καρπάθου
Σκλάβα Πάτμου
Σκλάβες ή Σκλαβάκια ή Σκιάβι Πάτμου : βλ.
Ξεροπούλα - Σκλάβα - Σκλαβοπούλα
Σκλαβοπούλα Πάτμου
Σκρόφα : βλ. Χονδρή Αστυπάλαιας
Σκρόφες (4) Λέρου
Σκύλος ή Σκυλόξερα : βλ. Ξύλο Σύμης
Σκύλος Κινάρου
Σμινερονήσι ή Σμυντρονήσι ή Μορένα Αρκών
Σόμο : βλ. Ψώμος Λειψών
Σούκα : βλ. Τσούκα Χάλκης
Σοφρανά ή Σοφράνες ή Ζαφορά : βλ. Καραβονήσια -
Μεγάλο Σοφράνο - Μικρό Σοφράνο - Σοχάς
Σοχάς ή Μικρό Αστυπάλαιας
Σπολάτο ή Σπάλαθρο ή Σπαλάτο Αρκών
Σταυρί Χάλαβρων Αρκιών
Στεφανιά ή Στεφάνια Τριανησίων Αστυπάλαιας (0,144)
Στιφή (2) Λειψών
Στρογγυλή ή Μαντήλα Ρόδου (0,221)
Στρογγυλή ή Στρογγύλι Κάσου (φ)
Στρογγυλή ή Στρογγυλό Αγαθονησίου
Στρογγυλή ή Στρογγυλό Αρκών (0,207)
Στρογγυλή ή Στρογγυλό Λέρου (0,174)
Στρογγυλή ή Στρογγυλό Νισύρου (0,211)
Στρογγυλή ή Στρογγυλονήσι Ρόδου
Στρογγυλή ή Υψηλή Μεγίστης (0,978)* (φ)
Στρογγυλό : βλ. Ψωμί Μεγίστης
Συκιά : βλ. Λιγκιό Ψερίμου
Σύμη (αρχ.) ή Αίγλη (αρχ.) ή Μεταποντίς (57,865)* (φ)
Σύρνα ή Σειρήνα ή Άγιος Ιωάννης
Αστυπάλαιας (7,868)**
Σφύρα ή Σφύρνα Χάλκης
Σώκαστρο : βλ. Εσώκαστρο(ν) Καρπάθου
Τέλενδος Καλύμνου (4,648)*
Τελχινίς (αρχ.) : βλ. Ρόδος
Τετράπολη ή Παξιμάδα ή Πρασιμάδα Ρόδου (φ)
Τευτλούσσα (αρχ.) : βλ. Σεσκλί(ον) Σύμης
Τευτλούσσα Σύμης
Τζαφαράς : βλ. Μικρό Σοφράνο Αστυπάλαιας
Τηγάνι Αστυπάλαιας
Τήλος (αρχ.) ή Τίλος ή Επισκοπή ή Αγαθούσα (61,487)*
Τόπι : βλ. Ποντικούσα Αστυπάλαιας
Τραγονέρα ή Τραγόνερα : βλ. Λαιμός Μεγίστης
Τραγονήσι(ον) ή Τραονήσι ή Τράγος Πάτμου (0,372)
Τραγούσσα : βλ. Ατράκουσσα Χάλκης
Τράχηλας Κάσου
Τρία Νησιά ή Τριανήσια Αστυπάλαιας : βλ.
Μεσονήσι - Πλακίδα - Στεφανιά
Τριστόμου : βλ. Μεγάλο & Μικρό Τρίστομο Καρπάθου
Τρίτων : βλ. Μεσονήσι Αστυπάλαιας
Τρόμπα (παλ. ονομ. κάποιου νησιού της Αστυπάλαιας)
Τρουμπέτο ή Τρομπέτα ή Τραμπέτο Σύμης
Τρυπητή Κάσου
Τρυπητή Λέρου
Τσούκα : βλ. Ζούκα Καλύμνου
Τσούκα ή Ζούκα Αρκών
Τσούκα ή Σούκα Χάλκης
Τσουκάκι ή Ζουκίνα Αρκών
Υετούσσα (αρχ.) : βλ. Αγαθονήσι(ον)
Ύμια ή Ίμια : βλ. Λιμνιά Καλύμνου
Ύμος (αρχ.) : βλ. Νίμος Σύμης
Υψηλή : βλ. Στρογγυλή Μεγίστης
Φαραδονήσια (3) Λέρου
Φάριος ή Φάραντο Φαραδονησίων Λέρου
Φαρμακονήσι(ον) ή Φαρμακούσα Λέρου (3,866)* (φ)
Φειρά ή Φυρά : βλ. Βουνού Κάσου
Φράγκος ή Φράγκο ή Φράνκο Λειψών (0,225)
Φτενό Αστυπάλαιας
Φυρά ή Φειρά : βλ. Βουνού Κάσου
Φώκια ή Φώκα Φωκιονησίων Αστυπάλαιας (0,578)
Φωκιονήσια ή Φώκιες Αστυπάλαιας : βλ.
Άγιος Νικόλαος - Μαξιλάρι - Φώκια
Χαβαρονήσι (σκόπελος) Αστυπάλαιας
Χαέ Τήλου
Χάλαβρα ή Κάλαυρες ή Καλάβροπα ή Καλαβρωπά
Λειψών : βλ. Κάππαρη - Μακρονήσι - Νίσεο -
Πιάτο - Πιλάφι - Σταυρί - Ψώμος
Χάλκη (αρχ.) ή Χαλκιά ή Χάλκεια (αρχ.) ή
Χαλκία (αρχ.) (26,988)* (φ)
Χαλκιάς ή Χαρκιά Καρπάθου
Χαμηλή ή Καμηλονήσι Καρπάθου (0,425) (φ)
Χήνα Ρόδου
Χιλιομόδι(ον) ή Χέλια Πάτμου (0,280)
Χοιρονήσι : βλ. Σερονήσι Κω
Χοιρονήσι Τήλου
Χονδρή ή Χονδρονήσι ή Σκρόφα Αστυπάλαιας (0,380)
Χονδρονήσι : βλ. Καλόβολος Αρκών
Χονδρόπουλο ή Χονδρό Αστυπάλαιας (φ)
Χονδρός Σύμης (0,184) (φ)
Χτένι Αστακίδας Καρπάθου
Χτένια : βλ. Κτένια Αστυπάλαιας
Χτενιές ή Οκτόνια ή Κτένι Ρόδου
Ψαθονήσι ή Πιάτο ή Κουπάκι Αρκών
Ψαθονήσι(ον) : βλ. Πίττα Αγαθονησίου
Ψέριμος ή Κάππαρη Καλύμνου (14,615)* (φ)
Ψωμί ή Στρογγυλό Μεγίστης
Ψώμος ή Σόμο Χάλαβρων Λειψών
Ψωραδιά ή Ψωράθια Μεγίστης

ΝΗΣΙΑ ΚΡΗΤΗΣ

Άβατο : βλ. Βρυονήσι Λασιθίου
Αγία Βαρβάρα Λασιθίου
Αγία Ειρήνη Λασιθίου
Άγιο Πνεύμα : βλ. Γιαλούρη Ηρακλείου
Άγιοι Θεόδωροι ή Θοδωρού Χανίων (0,905)
Άγιοι Πάντες ή Άγιος Αντώνιος Λασιθίου (0,346)
Άγιος Αντώνιος : βλ. Δραγονάρα Διονυσάδων
Άγιος Νικόλαος : βλ. Σούδα Χανίων
Άγιος Νικόλαος Αλμυρού Χανίων (ενώνεται με την ξηρά)
Άγιος Νικόλαος Μόχλου ή Μόχλος Λασιθίου
Άγιος Παύλος : βλ. Μικρονήσι Ηρακλείου
Άγρια Γραμβούσα ή Άγρια Γραμπούσα ή
Παλαιά Γραμβούσα Χανίων (0,825) (φ)
Αγριόμανδρα Λασιθίου
Αναβάτης Καβάλλων Λασιθίου
Αρναούτη Γραμβούσας Χανίων
Άρτεμις : βλ. Πρασονήσι Χανίων
Άσπρος Βόλακας ή Σμέρνα Ρεθύμνου
Άσπρος Βολάκος ή Περιστεροβόλακας Ηρακλείου
Αστέρι Χανίων
Αυγά Χανίων
Αυγό : βλ. Κολοκυθάς Λασιθίου
Αυγό ή Όβο ή Γέρακας Λασιθίου (φ)
Αυγόνησος Χανίων
Αφέντης Χριστός ή Τρίγλια Μαλίων Ηρακλείου
Αφράτο Ρεθύμνου
Αχινός (3) Λασιθίου
Αχινός Ρεθύμνου
Βάλα : βλ. Θέτις Ηρακλείου
Βαλαξιά ή Βολαξιά : βλ. Νησάκια Χανίων
Βαλεντί ή Σπάρος Χανίων
Βαρδιάνος (2) Ρεθύμνου
Βασιλάκι Χανίων
Βενέτικο Χανίων
Βόλακας στ΄Αμμούδι Χανίων
Βολαξιά ή Βαλαξιά : βλ. Νησάκια Χανίων
Βραχόνησο Χανίων
Βρυονήσι ή Άβατο ή Πρασονήσι Λασιθίου
Γαϊδουρονήσι : βλ. Μικρονήσι Ηρακλείου
Γαϊδουρονήσι ή Γαδαρονήσι : βλ. Χρυσή Λασιθίου
Γαϊδουρονήσι(ον) ή Γαϊδουρονήσια (3) Γαύδου Χανίων
Γαυδοπούλα ή Γαυδόπουλο ή
Γκοτζόπουλο Χανίων (1,775)* (φ)
Γαύδος (αρχ.) ή Γαυδονήσι ή Γκότζο ή
Κλαύδος (αρχ.) Χανίων (33,025)* (φ)
Γέρακας : βλ. Αυγό Λασιθίου
Γιαλούρη ή Άγιο Πνεύμα Ηρακλείου
Γιανυσάδα Διονυσάδων Λασιθίου (2,098) (φ)
Γιανυσάδες : βλ. Διονυσάδες Λασιθίου
Γκότζο : βλ. Γαύδος Χανίων
Γκοτζόπουλο : βλ. Γαυδοπούλα Χανίων
Γκράντες : βλ. Πρασονήσι - Σαβούρα Λασιθίου
Γλαριά : βλ. Γλαρόνια Ρεθύμνου
Γλαρονήσι : βλ. Κολοκυθάς Λασιθίου
Γλαρονήσι : βλ. Πεταλίδι Δία Ηρακλείου
Γλαρονήσι ή Γλαρονήσια Δία Ηρακλείου
Γλαρονήσια ή Γλαρόνια (2) Ηρακλείου
Γλαρόνια ή Γλαριά (2) Ρεθύμνου
Γλάρος Λασιθίου
Γουργούθα (2) Γαύδου Χανίων
Γραμβούσα : βλ. Άγρια & Ήμερη Γραμβούσα
Γράντες : βλ. Πρασονήσι ή Μεγάλο Νησί Λασιθίου
Γύλος Χανίων
Δασκαλειό ή Δασκαλειά Λασιθίου
Δάφνη Ηρακλείου
Δία (αρχ.) ή Ντία ή Στανδία Ηρακλείου (11,909)* (φ)
Διαπόρι ή Διάποροι Χανίων
Διαπόρι ή Τάκος Ρεθύμνου
Δίδυμοι : βλ. Καράβι & Περιστερόβραχος Λασιθίου
Διονυσάδες (αρχ.) ή Γιανυσάδες Λασιθίου : βλ.
Γιανυσάδα - Δραγονάρα - Παξιμάδα - Πρασονήσι
Δοκός Ρεθύμνου
Δραγονάρα ή Δραγονάδα ή Τραονάρα ή
Άγιος Αντώνιος Διονυσάδων Λασιθίου (2,892)
Δράκος : βλ. Πρασονήσι Λασιθίου
Ελάσα ή Έλασσα ή Μορένα Λασιθίου (1,746)
Ελαφόνησος ή Ελαφονήσι ή Λαφόνησος ή
Λαφονήσι ή Τρούλος Χανίων (0,392)** (φ)
Ερημούπολη(ς) : βλ. Μαύρος Βράχος Λασιθίου
Ζαργάνα Χανίων
Ήβη Ρεθύμνου
Ήμερη Γραμβούσα ή Γραμβούσα Χανίων (0,722)
Θεοδωροπούλα ή Κούκος Χανίων
Θέτις ή Βάλα Ηρακλείου
Θοδωρού : βλ. Άγιοι Θεόδωροι Χανίων
Ίσις Χανίων
Καβάλλοι Λασιθίου : βλ. Αναβάτης - Καβάλλος - Κεφαλή
Καβάλλος Λασιθίου (φ)
Κάβουρας Ηρακλείου
Καβούρια (3) Λασιθίου
Καλαμίδια (7) Χανίων
Καλδερονήσι : βλ. Χρυσή Λασιθίου
Καλόγεροι (2) Ηρακλείου
Καλόγεροι (2) Λασιθίου
Καλυδών ή Σπιναλόγκα Λασιθίου (0,100)**
Καμπάνα Χανίων
Κάμπριαν Χανίων
Κάντια : βλ. Κρήτη
Καράβι ή Κόρες ή Ναυάγιο (2) Λασιθίου
Καραβιός Χανίων
Καραβόπετρα ή Κριός Χανίων
Καραβόπετρα Ηρακλείου
Κάργα ή Λένα Χανίων
Κατεβατή Ρεθύμνου
Κάτεργο ή Ξώπετρες Λασιθίου
Κατωνήσι(ον) ή Κατονήσι Χανίων
Κέρας Χανίων
Κεφαλή ή Κεφάλι Καβάλλων Λασιθίου
Κιριαμάντι : βλ. Κυριαμάδι Λασιθίου
Κλαύδος (αρχ.) : βλ. Γαύδος
Κόκκινα Βράχια (8) Ρεθύμνου
Κολοκυθάς ή Κολοκυθιά ή Αυγό ή
Γλαρονήσι Λασιθίου (0,144)
Κολώνες Δραγονάρας Λασιθίου
Κόνιδα ή Κουνίδια ή Κουνίθια Λασιθίου (φ)
Κόρες : βλ. Καράβι Λασιθίου
Κοτρώνι Ηρακλείου
Κούκος : βλ. Θεοδωροπούλα Χανίων
Κούμελη : βλ. Χαμηλή Λασιθίου
Κουνέλι : βλ. Χαμηλή Λασιθίου

Κουνελονήσι : βλ. Νησί ή Λέων Χανίων
Κουνίδια ή Κουνίθια : βλ. Κόνιδα Λασιθίου
Κουρσάροι : βλ. Νησάκια Χανίων
Κουτρί (σκόπελος) Χανίων
Κούτσουμπας : βλ. Σίδερο Λασιθίου
Κουτσουμπόπουλα : βλ. Πινάκλ Λασιθίου
Κουφονήσι(ον) ή Λεύκη ή Λευκή Λασιθίου (4,167)** (φ)
Κοχύλι Λασιθίου
Κρέουσα : βλ. Ψείρα Λασιθίου
Κρήτη (αρχ.) (8.261,183)* (φ)
Κριός : βλ. Καραβόπετρα Χανίων
Κύκνος : βλ. Νικολονήσι Λασιθίου
Κύμη ή Κύμω ή Κύμο : βλ. Χαμηλή Λασιθίου
Κυριαμάδι ή Κιριαμάντι Λασιθίου (φ)
Λαζαρέττα ή Λαζαρέττο ή Νεράϊδα Χανίων
Λακονήσι Γαύδου Χανίων
Λαφονήσι ή Λαφόνησος : βλ. Ελαφόνησος Χανίων
Λένα : βλ. Κάργα Χανίων
Λεύκη ή Λευκή : βλ. Κουφονήσι(ον) Λασιθίου
Λέων : βλ. Νησί Σούδας Χανίων
Λήδα Ηρακλείου
Λιθάρια Χανίων
Λουτρό : βλ. Φανάρι Χανίων
Μαίνουλα Χανίων
Μακρονήσι Χανίων
Μακρουλή ή Μακρουλό(ν) Κουφονησίου Λασιθίου
Μαράθι : βλ. Παλαιά Σούδα Χανίων
Μάρμαρος ή Μάρμαρο Κουφονησίου Λασιθίου
Μαυρόβραχα Ρεθύμνου
Μαυρονήσι ή Μαύρος Βράχος Ηρακλείου
Μαύρος Βράχος ή Μαυρονήσι Λασιθίου
Μαύρος Βράχος Ερημούπολης Λασιθίου
Μεγαλονήσι ή Μεσονήσι Ηρακλείου (φ)
Μεγάλο Νησί : βλ. Πρασονήσι Λασιθίου
Μεγάλο Παξιμάδι Ρεθύμνου (0,712)
Μεγατζέδες Λασιθίου
Μέδουσα Λασιθίου
Μέδουσα Χανίων
Μερμήγκια (6) Ηρακλείου
Μέση Ηρακλείου
Μεσονήσι : βλ. Μεγαλονήσι Ηρακλείου
Μικρό Παξιμάδι Ρεθύμνου (0,605)
Μικρονήσι ή Άγιος Παύλος ή Γαϊδουρονήσι Ηρακλείου
Μικρονήσι(ον) ή Χίρι ή Χοίροι Μιραμπέλου Λασιθίου** (φ)
Μικρονήσι(ον) Χρυσής Λασιθίου (0,121)
Μονοχάρακο Ηρακλείου
Μορένα : βλ. Ελάσα Λασιθίου
Μόχλος ή Μόχλου : βλ. Άγιος Νικόλαος Λασιθίου
Μύλη (αρχ.) : βλ. Ποντικονήσι(ον) Χανίων
Μυρτάδια (4) Ρεθύμνου
Νάρκη Ηρακλείου
Ναυάγιο : βλ. Καράβι Λασιθίου
Νεράϊδα : βλ. Λαζαρέττα Χανίων
Νηρεύς Λασιθίου
Νησάκι Ηρακλείου
Νησάκι Ρεθύμνου
Νησάκια ή Κουρσάροι ή Βολαξιά ή Βαλαξιά (3) Χανίων
Νησί ή Λέων ή Κουνελονήσι ή
Στρογγυλό Σούδας Χανίων
Νησιά : βλ. Νησόπουλα Ρεθύμνου
Νησόπλακο ή Νησόπλακα ή Πρασονήσι Ηρακλείου
Νησόπουλο Ηρακλείου
Νησόπουλα ή Νησιά (2) Ρεθύμνου
Νίκη Ηρακλείου
Νικολονήσι ή Νικολός ή Κύκνος Λασιθίου
Ντία : βλ. Δία
Ξέκοφτο ή Ξεφωτό : βλ. Σχιστό Χανίων
Ξιφίας : βλ. Πρασονήσι Ρεθύμνου
Ξιφίας Χανίων
Ξώπετρες : βλ. Κάτεργο Λασιθίου
Όβο : βλ. Αυγό Λασιθίου
Ορτσίνι Ρεθύμνου
Παλαιά Γραμβούσα : βλ. Άγρια Γραμβούσα Χανίων
Παλαιά Σούδα ή Παλαιοσούδα ή Μαράθι Χανίων
Παξιμάδα Διονυσάδων Λασιθίου (0,311) (φ)
Παξιμαδάκι : βλ. Πρασονήσι Διονυσάδων Λασιθίου
Παξιμάδια Ρεθύμνου : βλ. Μεγάλο & Μικρό Παξιμάδι
Παξιμάδι(ον) Δία Ηρακλείου
Παπαδόπλακα Ηρακλείου
Παρθένη Ηρακλείου
Πειρατής Χανίων
Πελεκάνοι (8) Χανίων
Πελεκάνος Ηρακλείου
Πέντε Πέτρες (5) Ηρακλείου
Πέρδικα Χανίων
Περιστέρι Ρεθύμνου
Περιστεροβόλακας : βλ. Άσπρος Βολάκος Ηρακλείου
Περιστερόβραχος Λασιθίου
Πέρκα Λασιθίου
Πέρκα Χανίων
Περπατούμενος : βλ. Πορπατούμενος Ρεθύμνου
Πεταλίδα : βλ. Πεταλούδα Χανίων
Πεταλίδα Γραμβούσας Χανίων
Πεταλίδα Κριού Χανίων
Πεταλίδα Χανίων
Πεταλίδες (σκόπελοι) (3) Λασιθίου
Πεταλίδι ή Γλαρονήσι Δία Ηρακλείου
Πεταλούδα ή Πεταλίδα Χανίων
Πινάκλ ή Φτενά Τραχίλια ή
Κουτσουμπόπουλα (3) Λασιθίου
Πλακονήσια (2) Γαύδου Χανίων
Πλακουλήθρα ή Πλακουλίθρα ή Πλακολήθρα (5) Χανίων
Πομόνη Χανίων
Ποντικάκι Χανίων
Ποντικονήσι(ον) ή Ποντικόνησος ή Ποντικός ή
Μύλη (αρχ.) Χανίων (0,266)
Πορπατούμενος ή Περπατούμενος Ρεθύμνου
Πράσο ή Πρασονήσι Χανίων
Πρασονήσι : βλ. Βρυονήσι Λασιθίου
Πρασονήσι : βλ. Νησόπλακο Ηρακλείου
Πρασονήσι : βλ. Πράσο Χανίων
Πρασονήσι ή Άρτεμις Χανίων
Πρασονήσι ή Δράκος ή
Παξιμαδάκι Διονυσάδων Λασιθίου
Πρασονήσι ή Μεγάλο Νησί ή Γράντες Λασιθίου (0,302)
Πρασονήσι ή Ξιφίας Ρεθύμνου
Πρασονήσι Ρεθύμνου
Πρασονήσια ή Πρασονήσι(ον) (2) Γαύδου Χανίων
Πρασονήσι(ον) Λασιθίου
Προσφορά Φανερωμένης Λασιθίου
Ρέα Ηρακλείου
Ρίνα Χανίων

Ρόσσα Ρεθύμνου
Σαβούρα Λασιθίου
Σίδερο(ς) ή Στρογγυλό ή Κούτσουμπας Λασιθίου
Σκάρος (2) Λασιθίου
Σκόπιο Ρεθύμνου
Σκύλες (3) Λασιθίου
Σμάρις Χανίων
Σμέρνα : βλ. Άσπρος Βόλακας Ρεθύμνου
Σμινέρα ή Σμίντερα Σίδερου (6) Λασιθίου
Σούδα ή Άγιος Νικόλαος ή
Φραρονήσι Χανίων (0,103)** (φ)
Σουπιά Ηρακλείου
Σπάρος : βλ. Βαλεντί Χανίων
Σπιναλόγκα ή Σπίνα Λόγκα : βλ. Καλυδών Λασιθίου
Στανδία : βλ. Δία Ηρακλείου
Στρογγύλη ή Στρογγυλό(ν) Κουφονησίου (0,152)
Στρογγυλό : βλ. Νησί ή Λέων Σούδας Χανίων
Στρογγυλό : βλ. Σίδερο Λασιθίου
Σφηνάρια Χανίων
Σχιστό ή Σχιστονήσι(ον) ή Ξέκοφτο ή Ξεφωτό Χανίων (φ)
Τάκος : βλ. Διαπόρι Ρεθύμνου
Τουρλίτες (3) Ρεθύμνου
Τράγος Λασιθίου
Τραονάρα : βλ. Δραγονάρα Διονυσάδων Λασιθίου
Τράφος ή Τραφονήσι Ηρακλείου
Τραχήλι Χανίων
Τράχηλος ή Τράχηλας Κουφονησίου Λασιθίου (0,140)
Τρεις Βολάκοι Σφακίων (3) Χανίων
Τρίγλια Μαλίων : βλ. Αφέντης Χριστός Ηρακλείου
Τρίπετρο Ρεθύμνου
Τρίχλη Χανίων
Τρούλος : βλ. Ελαφόνησος Χανίων
Φανάρι ή Λουτρό ή Φοίνιξ Χανίων (φ)
Φοίνιξ ή Φοίνικας : βλ. Φανάρι Χανίων
Φραρονήσι : βλ. Σούδα Χανίων
Φτενά Τραχίλια : βλ. Πινάκλ Λασιθίου
Φώκη Χανίων
Φωτιά ή Φωθιά Λασιθίου
Χαμηλή ή Κύμω ή Κύμο ή Κύμη ή Κούμελη ή
Κουνέλι Λασιθίου
Χάνος (2) Λασιθίου
Χειλού Χανίων
Χελώνα Γαύδου Χανίων
Χίρι ή Χοίροι : βλ. Μικρονήσι Λασιθίου
Χρυσή ή Χρυσά ή Γαϊδουρονήσι ή Γαδαρονήσι ή
Καλδερονήσι Λασιθίου (4,743)* (φ)
Ψαροχάρακο Ηρακλείου
Ψείρα ή Κρέουσα Λασιθίου (1,518)
Ψύλλος Μιραμπέλλου Λασιθίου

ΝΗΣΙΑ ΛΙΜΝΩΝ

Άγιος Αχίλειος Πρεσπών (0,801)*
Βιδρονήσι ή Βιτρινέτσι Πρεσπών
Μαγούλα Κάρλας (δεν είναι πλέον νησί)
Νησάκι Άρνισσας Βεγορίτιδας (ενώνεται με την ξηρά)
Νησί Ιωαννίνων (0,677)*
Νιάγκα Ταυρωπού ή Πλαστήρα
Σπανούρα Πόγκα Τ.Λ. Πηγών Αώου
Τσούμα Μπάρμπα Τ.Λ. Πηγών Αώου
Τσούμα Οξυά Τ.Λ. Πηγών Αώου
Τσούμες (2) Τ.Λ. Πηγών Αώου

ΤΑ ΜΕΓΑΛΥΤΕΡΑ ΝΗΣΙΑ

(έκταση σε τ.χλμ.) - κατοικούμενα : * το 2001 ** παλαιότερα - (φ = φάρος ή φανός)

α/α	Ονομασία	Εμβαδόν (τ.χλμ.)	Υψόμ.	Νησιωτικό σύμπλεγμα
01	Κρήτη	8.261,183 * (φ)	2.454	Νησιά Κρήτης
02	Εύβοια	3.661,637 * (φ)	1.743	Νησιά Ευβοίας
03	Λέσβος ή Μυτιλήνη	1.635,998 * (φ)	968	Νησιά ΒΑ Αιγαίου Πελάγους
04	Ρόδος	1.401,459 * (φ)	1.216	Δωδεκάνησα
05	Χίος	842,796 * (φ)	1.297	Νησιά ΒΑ Αιγαίου Πελάγους
06	Κεφαλληνία ή Κεφαλλονιά	734,014 * (φ)	1.627	Ιόνια Νησιά
07	Κέρκυρα	585,312 * (φ)	903	Ιόνια Νησιά
08	Σάμος	477,942 * (φ)	1.433	Νησιά ΒΑ Αιγαίου Πελάγους
09	Λήμνος	476,288 * (φ)	430	Νησιά ΒΑ Αιγαίου Πελάγους
10	Ζάκυνθος	406,619 * (φ)	756	Ιόνια Νησιά
11	Νάξος	389,434 * (φ)	1.001	Κυκλάδες
12	Θάσος	383,672 * (φ)	1.206	Νησιά Θρακικού Πελάγους
13	Άνδρος	383,022 * (φ)	1.000	Κυκλάδες
14	Λευκάς ή Λευκάδα	301,106 * (φ)	1.182	Ιόνια Νησιά
15	Κάρπαθος	300,152 * (φ)	1.215	Δωδεκάνησα
16	Κως	287,611 * (φ)	843	Δωδεκάνησα
17	Κύθηρα ή Τσιρίγο	277,746 * (φ)	506	Νησιά Θάλασσας Κυθήρων
18	Ικαρία	255,320 * (φ)	1.043	Νησιά ΒΑ Αιγαίου Πελάγους
19	Σκύρος	208,594 * (φ)	788	Βόρειοι Σποράδες
20	Τήνος	197,044 * (φ)	727	Κυκλάδες
21	Πάρος	196,755 * (φ)	762	Κυκλάδες
22	Σαμοθράκη	180,364 * (φ)	1.614	Νησιά Θρακικού Πελάγους
23	Μήλος	158,403 * (φ)	750	Κυκλάδες
24	Κέα ή Τζιά	131,693 * (φ)	562	Κυκλάδες
25	Αμοργός	121,464 * (φ)	823	Κυκλάδες
26	Κάλυμνος	110,581 * (φ)	676	Δωδεκάνησα
27	Ίος ή Νιος	108,713 * (φ)	714	Κυκλάδες
28	Κύθνος ή Θερμιά	99,432 * (φ)	356	Κυκλάδες
29	Αστυπάλαια	96,420 * (φ)	485	Δωδεκάνησα
30	Ιθάκη	95,821 * (φ)	809	Ιόνια Νησιά
31	Σκόπελος	95,684 * (φ)	681	Βόρειοι Σποράδες
32	Σαλαμίς ή Σαλαμίνα	91,503 * (φ)	375	Νησιά Μυρτώου Πελάγους
33	Μύκονος	86,125 * (φ)	386	Κυκλάδες
34	Σύρος	84,069 * (φ)	442	Κυκλάδες
35	Σίφνος	77,371 * (φ)	682	Κυκλάδες
36	Αίγινα	77,014 * (φ)	531	Νησιά Μυρτώου Πελάγους
37	Θήρα ή Σαντορίνη	76,194 * (φ)	567	Κυκλάδες
38	Σέριφος	74,331 * (φ)	583	Κυκλάδες
39	Κάσος	66,419 * (φ)	601	Δωδεκάνησα
40	Αλόννησος	65,390 * (φ)	475	Βόρειοι Σποράδες
41	Τήλος	61,487 *	654	Δωδεκάνησα
42	Σύμη	57,865 * (φ)	617	Δωδεκάνησα
43	Λέρος	54,052 * (φ)	323	Δωδεκάνησα
44	Ύδρα	49,586 * (φ)	588	Νησιά Μυρτώου Πελάγους
45	Σκιάθος	47,212 * (φ)	433	Βόρειοι Σποράδες
46	Άγιος Ευστράτιος ή Άη Στράτης	42,080 * (φ)	298	Νησιά ΒΑ Αιγαίου Πελάγους
47	Σίκινος	41,676 * (φ)	553	Κυκλάδες
48	Νίσυρος	41,263 * (φ)	698	Δωδεκάνησα
49	Ψαρά	40,467 * (φ)	528	Νησιά ΒΑ Αιγαίου Πελάγους
50	Ανάφη	38,636 * (φ)	581	Κυκλάδες
51	Κίμωλος	37,426 * (φ)	365	Κυκλάδες
52	Αντίπαρος	35,090 * (φ)	301	Κυκλάδες

53	Πάτμος	34,142 * (φ)	273	Δωδεκάνησα
54	Γαύδος	33,025 * (φ)	368	Νησιά Κρήτης
55	Φολέγανδρος	32,384 * (φ)	416	Κυκλάδες
56	Φούρνοι	30,500 * (φ)	514	Νησιά ΒΑ Αιγαίου Πελάγους
57	Χάλκη	26,988 * (φ)	601	Δωδεκάνησα
58	Κάλαμος Λευκάδας	25,122	745	Ιόνια Νησιά
59	Κυρά Παναγιά ή Πελαγονήσι Αλοννήσου	24,973 *	306	Βόρειοι Σποράδες
60	Παξοί ή Παξός Κέρκυρας	24,648 * (φ)	254	Ιόνια Νησιά
61	Πόρος	22,841 * (φ)	358	Νησιά Μυρτώου Πελάγους
62	Σαρία Καρπάθου	20,429 * (φ)	631	Δωδεκάνησα
63	Σπέτσαι ή Σπέτσες	20,263 * (φ)	260	Νησιά Μυρτώου Πελάγους
64	Μεγανήσι(ον) Λευκάδας	20,100 * (φ)	297	Ιόνια Νησιά
65	Αντικύθηρα ή Τσιριγότο	19,776 * (φ)	378	Νησιά Θάλασσας Κυθήρων
66	Μακρόνησος ή Μακρονήσι	18,427 * (φ)	280	Κυκλάδες
67	Πολύαιγος	18,146 ** (φ)	354	Κυκλάδες
68	Ηράκλεια	18,078 * (φ)	420	Κυκλάδες
69	Ελαφόνησος Λακωνικού	17,859 *	276	Νησιά Θάλασσας Κυθήρων
70	Γυάρος ή Γιούρα	17,574 **	490	Κυκλάδες
71	Μεγαλόνησος Πεταλιών	17,352 **	362	Νησιά Ευβοίας
72	Λειψοί	15,842 * (φ)	278	Δωδεκάνησα
73	Κέρος ή Κάρος	15,042 **	434	Κυκλάδες
74	Ψέριμος ή Κάππαρη Καλύμνου	14,615 * (φ)	268	Δωδεκάνησα
75	Περιστέρα ή Άσπρο ή Ξερό Αλοννήσου	14,513 * (φ)	259	Βόρειοι Σποράδες
76	Οινούσσαι ή Αγνούσα Χίου	14,382 * (φ)	182	Νησιά ΒΑ Αιγαίου Πελάγους
77	Ρήνεια ή Μεγάλη Δήλος	13,904 **	137	Κυκλάδες
78	Δονούσα	13,652 * (φ)	386	Κυκλάδες
79	Δοκός Ύδρας	13,537 * (φ)	288	Νησιά Μυρτώου Πελάγους
80	Αγαθονήσι(ον)	13,417 * (φ)	206	Δωδεκάνησα
81	Σχίζα ή Καμπρέρα Οινουσών Μεσσηνίας	12,130 *	201	Νησιά Θάλασσας Μεσσηνίας
82	Δία ή Ντία Ηρακλείου	11,909 * (φ)	266	Νησιά Κρήτης
83	Αγκίστρι(ον) Σαρωνικού	11,732 *	280	Νησιά Μυρτώου Πελάγους
84	Γιούρα Αλοννήσου	11,181 **	573	Βόρειοι Σποράδες
85	Οθωνοί ή Φανός ή Φανοί Διαποντίων Κέρκυρας	10,444 * (φ)	392	Ιόνια Νησιά
86	Θύμαινα ή Φύμαινα Φούρνων	10,071 * (φ)	470	Νησιά ΒΑ Αιγαίου Πελάγους
87	Θηρασία	9,246 *	295	Κυκλάδες
88	Λέβιθα Λέρου	9,121 * (φ)	135	Δωδεκάνησα
89	Μεγίστη ή Καστελλόριζο(ν)	9,113 * (φ)	272	Δωδεκάνησα
90	Σαπιέντζα Οινουσών Μεσσηνίας	9,018 * (φ)	219	Νησιά Θάλασσας Μεσσηνίας
91	Αντίμηλος ή Ερημόμηλος	8,801 (φ)	671	Κυκλάδες
92	Σχοινούσα	8,144 * (φ)	134	Κυκλάδες
93	Σύρνα Αστυπάλαιας	7,868 **	322	Δωδεκάνησα
94	Δεσποτικό(ν) ή Επισκοπή Αντιπάρου	7,754 * (φ)	189	Κυκλάδες
95	Αλιμιά ή Αλιμνιά Χάλκης	7,427 **	268	Δωδεκάνησα
96	Αμολιανή ή Αμμουλιανή	7,136 * (φ)	100	Νησιά Μακεδονίας
97	Αρκοί Πάτμου	6,697 * (φ)	116	Δωδεκάνησα
98	Σκάντζουρα Αλοννήσου	6,324 **	106	Βόρειοι Σποράδες
99	Καστός Λευκάδας	5,915 * (φ)	155	Ιόνια Νησιά
100	Κουφονήσι(ον) ή Άνω Κουφονήσι	5,770 * (φ)	113	Κυκλάδες
101	Πεταλάς Εχινάδων Κεφαλλονιάς	5,497 ** (φ)	250	Ιόνια Νησιά
102	Χρυσή ή Γαϊδουρονήσι Λασιθίου	4,743 * (φ)	-	Νησιά Κρήτης
103	Νίμος Σύμης	4,648 ** (φ)	363	Δωδεκάνησα
104	Τέλενδος Καλύμνου	4,648 *	459	Δωδεκάνησα
105	Αντίπαξοι ή Αντίπαξος Κέρκυρας	4,598 * (φ)	118	Ιόνια Νησιά
106	Κίναρος Λέρου	4,577 *	297	Δωδεκάνησα
107	Γυαλί ή Νισύρια Νισύρου	4,558 *	179	Δωδεκάνησα
108	Αντίψαρα Ψαρών	4,498 **	138	Νησιά ΒΑ Αιγαίου Πελάγους
109	Ερεικούσσα ή Μερλέρα Διαποντίων Κέρκυρας	4,381 * (φ)	134	Ιόνια Νησιά
110	Βαλάξα ή Μπαλάξα Σκύρου	4,350 (φ)	216	Βόρειοι Σποράδες
111	Άγιος Γεώργιος ή Σαν Τζώρτζης ή Βέλβινα	4,329 ** (φ)	318	Νησιά Μυρτώου Πελάγους
112	Άτοκος Ιθάκης	4,324 * (φ)	334	Ιόνια Νησιά

113	Αρκούδι(ον) Ιθάκης	4,275	136	Ιόνια Νησιά
114	Οξεία Εχινάδων Ιθάκης	4,223 ** (φ)	421	Ιόνια Νησιά
115	Κουφονήσι(ον) ή Λευκή Λασιθίου	4,167 ** (φ)	-	Νησιά Κρήτης
116	Πιπέρι(ον) Αλοννήσου	4,166 *	352	Βόρειοι Σποράδες
117	Κάτω Κουφονήσι(ον)	3,879 ** (φ)	121	Κυκλάδες
118	Φαρμακονήσι(ον) ή Φαρμακούσα Λέρου	3,866 * (φ)	111	Δωδεκάνησα
119	Σκυροπούλα	3,851	184	Βόρειοι Σποράδες
120	Χερσονήσι(ον) ή Ξερονήσι Πεταλιών	3,833 **	142	Νησιά Ευβοίας
121	Δήλος	3,536 *	112	Κυκλάδες
122	Σαρακηνό(ν) ή Σαρακήνικο ή Δεσπότη Σκύρου	3,383 (φ)	133	Βόρειοι Σποράδες
123	Νέα Καημένη ή Νέα Καμένη Θήρας	3,338 (φ)	140	Κυκλάδες
124	Σφακτηρία Μεσσηνίας	3,193 **	151	Νησιά Θάλασσας Μεσσηνίας
125	Διάπορος ή Βουρβουρού	3,162	-	Νησιά Μακεδονίας
126	Πρώτη Μεσσηνίας	3,107 * (φ)	186	Νησιά Θάλασσας Μεσσηνίας
127	Μαθράκι(ον) ή Σαμοθράκη Διαποντίων Κέρκυρας	3,092 *	151	Ιόνια Νησιά
128	Στύρα ή Στούρα	3,048	165	Νησιά Ευβοίας
129	Δραγονάρα Διονυσάδων Λασιθίου	2,892	124	Νησιά Κρήτης
130	Πατρόκλου ή Γαϊδουρονήσι(ον) Σαρωνικού	2,787 (φ)	253	Νησιά Μυρτώου Πελάγους
131	Νικουριά Αμοργού	2,744	346	Κυκλάδες
132	Αρμάθια ή Αρμαθιά Κάσου	2,567 **	111	Δωδεκάνησα
133	Παλαιό(ν) Τρικέρι(ον) ή Παλαιό Τρίκερι Παγασητικού	2,476 *	109	Νησιά Θεσσαλίας
134	Πασάς ή Παναγία Οινουσσών Χίου	2,448 ** (φ)	115	Νησιά ΒΑ Αιγαίου Πελάγους
135	Δρακονέρα ή Δραγονάρα Εχινάδων Ιθάκης	2,442 **	128	Ιόνια Νησιά
136	Τριζόνια Φωκίδας	2,350 *	106	Νησιά Κορινθιακού Κόλπου
137	Άγιος Μηνάς Φούρνων	2,343 *	185	Νησιά ΒΑ Αιγαίου Πελάγους
138	Ψηλή ή Υψηλή Αργολικού	2,140 (φ)	240	Νησιά Μυρτώου Πελάγους
139	Γιανυσάδα Διονυσάδων Λασιθίου	2,098 (φ)	150	Νησιά Κρήτης
140	Καβαλλιανή	1,971	166	Νησιά Ευβοίας
141	Σπετσοπούλα	1,956 *	100	Νησιά Μυρτώου Πελάγους
142	Καλόλιμνος Καλύμνου	1,912 * (φ)	116	Δωδεκάνησα
143	Οφιδούσα Αστυπάλαιας	1,912	133	Δωδεκάνησα
144	Σεριφοπούλα	1,859	212	Κυκλάδες
145	Βελοπούλα ή Παραπόλα	1,830 ** (φ)	227	Νησιά Μυρτώου Πελάγους
146	Σεσκλί(ον) Σύμης	1,826 **	122	Δωδεκάνησα
147	Πλατειά Αργολικού	1,821 *	-	Νησιά Μυρτώου Πελάγους
148	Γαυδοπούλα Χανίων	1,775 * (φ)	113	Νησιά Κρήτης
149	Ελάσα ή Μορένα Λασιθίου	1,746	-	Νησιά Κρήτης
150	Γάϊδαρος Αταλάντης Φθιώτιδας	1,675	103	Νησιά Ανατ. Στερεάς Ελλάδας
151	Αταλάντη ή Ταλαντονήσι Φθιώτιδας	1,674	127	Νησιά Ανατ. Στερεάς Ελλάδας
152	Στρογγυλό ή Στρογγυλή Δεσποτικού	1,638 (φ)	183	Κυκλάδες
153	Αρχάγγελος Λέρου	1,608	137	Δωδεκάνησα
154	Ψείρα ή Κρέουσα Λασιθίου	1,518	204	Νησιά Κρήτης
155	Ρω ή Άγιος Γεώργιος Μεγίστης	1,476 *	-	Δωδεκάνησα
156	Κουνούποι Αστυπάλαιας	1,456 **	-	Δωδεκάνησα
157	Καρδιώτισσα Σικίνου	1,430	141	Κυκλάδες
158	Παχειά ή Αναφόπουλο Ανάφης	1,425	224	Κυκλάδες
159	Τραγονήσι(ον) ή Δραγονήσι(ον) Μυκόνου	1,402 **	155	Κυκλάδες
160	Κανδελιούσσα ή Μαντόνα Νισύρου	1,364 (φ)	103	Δωδεκάνησα
161	Φλέβες Σαρωνικού	1,358 (φ)	-	Νησιά Μυρτώου Πελάγους
162	Αγρελούσσα ή Μάραθος Αρκών	1,326	116	Δωδεκάνησα
163	Μεγάλο Σοφράνο ή Ζαφοράς Αστυπάλαιας	1,284 (φ)	227	Δωδεκάνησα
164	Προβάτιο(ν) ή Προβάτι Εχινάδων Ιθάκης	1,211 ** (φ)	-	Ιόνια Νησιά
165	Ρόμβη Τολού Αργολίδας	1,190 (φ)	-	Νησιά Μυρτώου Πελάγους
166	Χριστιανή Θήρας	1,188	283	Κυκλάδες
167	Περγούσα ή Ριγούσα Νισύρου	1,180	-	Δωδεκάνησα
168	Σταμφάνι(ον) Στροφάδων Ζακύνθου	1,180 * (φ)	-	Ιόνια Νησιά
169	Παχειά ή Πασά Νισύρου	1,165	140	Δωδεκάνησα
170	Τσουγκριά ή Μεγάλος Τσουγκριάς Σκιάθου	1,158 **	-	Βόρειοι Σποράδες
171	Άγιος Ιωάννης Διαπορίων Σαρωνικού	1,128	-	Νησιά Μυρτώου Πελάγους
172	Άνω Αντικέρι ή Αντίκερος Αμοργού	1,077	100	Κυκλάδες
173	Μονή Αίγινας	1,070 (φ)	179	Νησιά Μυρτώου Πελάγους

174	Τουρλίς ή Τουρλίδα Αιτωλ/νίας	1,067 *	-	Νησιά Δυτικής Ελλάδας
175	Κάτω Αντικέρι ή Δρίμα Αμοργού	1,050 *	-	Κυκλάδες
176	Κυρά Αγκιστρίου Σαρωνικού	1,049	137	Νησιά Μυρτώου Πελάγους
177	Άγιος Θωμάς Διαπορίων Σαρωνικού	1,048	-	Νησιά Μυρτώου Πελάγους
178	Βρόμωνας Εχινάδων Ιθάκης	1,047 **	141	Ιόνια Νησιά
179	Μεγάλο Αδέλφι ή Αδελφός Αλοννήσου	1,032 *	177	Βόρειοι Σποράδες
180	Σιδερίτης ή Σεργίτσι ή Κασένο Λήμνου	1,029	142	Νησιά ΒΑ Αιγαίου Πελάγους
181	Σαμιοπούλα Σάμου	1,018 *	154	Νησιά ΒΑ Αιγαίου Πελάγους
182	Βενέτικο Μεσσηνίας	1,013 (φ)	181	Νησιά Θάλασσας Μεσσηνίας
183	Μάκρη ή Μακρόνησος Εχινάδων Ιθάκης	0,983 ** (φ)	126	Ιόνια Νησιά
184	Ποντικούσα ή Τόπι Αστυπάλαιας	0,981	225	Δωδεκάνησα
185	Στρογγυλή ή Υψηλή Μεγίστης	0,978 * (φ)	190	Δωδεκάνησα
186	Φαλκονέρα	0,970 (φ)	218	Νησιά Μυρτώου Πελάγους
187	Αστακίδα ή Ατσακίδα Καρπάθου	0,963	156	Δωδεκάνησα
188	Μεγαλονήσι(ον) ή Νησιώτη ή Σίγρι Λέσβου	0,953 ** (φ)	-	Νησιά ΒΑ Αιγαίου Πελάγους
189	Κιτριανή Σίφνου	0,937	103	Κυκλάδες
190	Μακρόνησος ή Δίπορτα Βοιωτίας	0,927	-	Νησιά Κορινθιακού Κόλπου
191	Τρίκερι Ύδρας	0,923 *	159	Νησιά Μυρτώου Πελάγους
192	Άγιος Νικόλαος Μακάρων Δονούσας	0,912	109	Κυκλάδες
193	Άνυδρος ή Αμοργοπούλα Αμοργού	0,907	193	Κυκλάδες
194	Άγιοι Θεόδωροι Χανίων	0,905	157	Νησιά Κρήτης
195	Σκορπιός Μεγανησίου Λευκάδας	0,878 *	-	Ιόνια Νησιά
196	Βρωμαλυκές Αιτωλ/νίας	0,860	-	Νησιά Δυτικής Ελλάδας
197	Γραμμέζα ή Πράσο(ν) Γιούρων	0,844	150	Βόρειοι Σποράδες
198	Άγρια Γραμβούσα Χανίων	0,825 (φ)	101	Νησιά Κρήτης
199	Γραμβούσσα Αμοργού	0,825	-	Κυκλάδες
200	Κύθρος Μεγανησίου Λευκάδας	0,814	106	Ιόνια Νησιά
201	Γαϊδουρονήσι ή Πλάκα Τήλου	0,802 (φ)	157	Δωδεκάνησα
202	Κέλυφος ή Χελώνα Κασσάνδρας	0,780	148	Νησιά Μακεδονίας
203	Ψαθούρα Αλοννήσου	0,771 ** (φ)	-	Βόρειοι Σποράδες
204	Βαγιά Αιτωλ/νίας	0,761 **	-	Νησιά Δυτικής Ελλάδας
205	Αρσίδα ή Ελεούσα Αναβύσσου Αττικής	0,759	-	Νησιά Μυρτώου Πελάγους
206	Μούρτος ή Μαύρο(ν) Όρος Θεσπρωτίας	0,742 (φ)	-	Νησιά Δυτικής Ελλάδας
207	Ποντικός Εχινάδων Ιθάκης	0,736 ** (φ)	-	Ιόνια Νησιά
208	Ήμερη Γραμβούσα Χανίων	0,722	116	Νησιά Κρήτης
209	Καρλονήσι(ον) ή Καλονήσι Εχινάδων Ιθάκης	0,719	-	Ιόνια Νησιά
210	Θασοπούλα Καβάλας	0,716 (φ)	-	Νησιά Θρακικού Πελάγους
211	Μεγάλο Παξιμάδι Ρεθύμνου	0,712	200	Νησιά Κρήτης
212	Πλάτη ή Πλατύ ή Νεκρό Καλύμνου	0,711	-	Δωδεκάνησα
213	Ζωοδόχος Πηγή Αλκυονίδων Αττικής/Κορινθίας	0,702 *	-	Νησιά Κορινθιακού Κόλπου
214	Προκοπάνιστος Αιτωλ/νίας	0,669 **	-	Νησιά Δυτικής Ελλάδος
215	Κεσίρια ή Κισηριά ή Διαπόρι Φούρνων	0,662	-	Νησιά ΒΑ Αιγαίου Πελάγους
216	Άγιος Θεόδωρος Χάλκης	0,650	-	Δωδεκάνησα
217	Μακρονήσι Φούρνων	0,647	-	Νησιά ΒΑ Αιγαίου Πελάγους
218	Φιδούσα ή Αγριλός ή Αργιλός Σχοινούσας	0,630	-	Κυκλάδες
219	Λεχούσα ή Λυκουρίνα Περιστέρας	0,620	125	Βόρειοι Σποράδες
220	Μικρό Παξιμάδι Ρεθύμνου	0,605	176	Νησιά Κρήτης
221	Μονεμβασία	0,600 * (φ)	240	Νησιά Μυρτώου Πελάγους
222	Πλατειά ή Πλατύ Σκύρου	0,600	-	Βόρειοι Σποράδες
223	Πούντα Κασάνδρας	0,600	-	Νησιά Μακεδονίας
224	Μακρύ ή Μακρονήσι Ρόδου	0,588	101	Δωδεκάνησα
225	Φονιάς Βοιωτίας	0,579 (φ)	-	Νησιά Κορινθιακού Κόλπου
226	Φώκια Φωκιονησίων Αστυπάλαιας	0,578	-	Δωδεκάνησα
227	Μακρά ή Άγιος Πέτρος Ανάφης	0,569	123	Κυκλάδες
228	Αλατάς Παγασητικού	0,566 *	-	Νησιά Θεσσαλίας
229	Πτυχιά ή Βίδο Κέρκυρας	0,563 ** (φ)	-	Ιόνια Νησιά
230	Μπαρμπαλιάς Τομαρονησίων Λέσβου	0,548	-	Νησιά ΒΑ Αιγαίου Πελάγους
231	Μεγάλος Ανθρωποφάγος Φούρνων	0,545	-	Νησιά ΒΑ Αιγαίου Πελάγους
232	Άγιος Νικόλαος Θεσπρωτίας	0,539	-	Νησιά Δυτικής Ελλάδας
233	Σπάρτη ή Σπαρτί Μεγανησίου Λευκάδας	0,538 **	-	Ιόνια Νησιά

234	Υψηλή Αίγινας	0,536	139	Νησιά Μυρτώου Πελάγους
235	Ρήνεια ή Ερηνιά Σκύρου	0,530	-	Βόρειοι Σποράδες
236	Παλαιά Καημένη ή Παλαιά Καμένη Θήρας	0,525	103	Κυκλάδες
237	Πλακίδα Τριανησίων Αστυπάλαιας	0,519 (φ)	-	Δωδεκάνησα
238	Αγία Μαριανή Οινουσών Μεσσηνίας	0,518	-	Νησιά Θάλασσας Μεσσηνίας
239	Αντίτηλος ή Ασχημονήσι Τήλου	0,510	153	Δωδεκάνησα
240	Νερά ή Νέρα Καλύμνου	0,499	-	Δωδεκάνησα
241	Κάτω Φυρά ή Διπλό Αντιπάρου	0,492	-	Κυκλάδες
242	Παντερονήσι ή Πάντρος Πάρου	0,484	-	Κυκλάδες
243	Γάϊδαρος ή Γράδο Δίδυμης Σύρου	0,475 ** (φ)	-	Κυκλάδες
244	Ψυττάλεια ή Λειψοκουτάλα	0,475 ** (φ)	-	Νησιά Μυρτώου Πελάγους
245	Κουτσομύτης ή Κουτσομύτι Αστυπάλαιας	0,470	-	Δωδεκάνησα
246	Μανδηλού ή Μανδήλι ή Μύρτος ή Καβομαντέλου	0,470 ** (φ)	-	Νησιά Ευβοίας
247	Λέρος Σαλαμίνας	0,463 (φ)	-	Νησιά Μυρτώου Πελάγους
248	Χταπόδια ή Σταπόδια Μυκόνου	0,452 (φ)	-	Κυκλάδες
249	Νερονήσι ή Νερά ή Νερό Αγαθονησίου	0,438	-	Δωδεκάνησα
250	Πιπέρι ή Καλαπόδι Κύθνου	0,432	213	Κυκλάδες
251	Αιτωλικό(ν) Αιτωλ/νίας	0,430 *	-	Νησιά Δυτικής Ελλάδας
252	Χαμηλή ή Καμηλονήσι Καρπάθου	0,425 (φ)	-	Δωδεκάνησα
253	Άγιος Γεώργιος Σκοπέλου	0,420 **	224	Βόρειοι Σποράδες
254	Άργκος ή Αρκάκι Σκιάθου	0,420	-	Βόρειοι Σποράδες
255	Μεσονήσι ή Τρίτων Τριανησίων Αστυπάλαιας	0,420	-	Δωδεκάνησα
256	Ασανής Έβρου	0,412	-	Νησιά Θρακικού Πελάγους
257	Θυμαινάκι ή Φυμαινάκι Φούρνων	0,412	-	Νησιά ΒΑ Αιγαίου Πελάγους
258	Καραβιού Ξυράφι Έβρου	0,400	-	Νησιά Θρακικού Πελάγους
259	Μικρό Αδέλφι ή Αδελφόπουλο Αλοννήσου	0,400	154	Βόρειοι Σποράδες
260	Ελαφόνησος ή Ελαφονήσι Χανίων	0,392 ** (φ)	-	Νησιά Κρήτης
261	Μακρονήσι ή Διακόφτι Κυθήρων	0,392 (φ)	-	Νησιά Θάλασσας Κυθήρων
262	Σκυλί ή Τσελεβίνι Τσελεβινίων	0,387 (φ)	-	Νησιά Μυρτώου Πελάγους
263	Βάτος Οινουσσών Χίου	0,386	-	Νησιά ΒΑ Αιγαίου Πελάγους
264	Μεγάλη Δραγονέρα ή Δραγονέρα Κυθήρων	0,381	-	Νησιά Θάλασσας Κυθήρων
265	Χονδρή ή Χονδρονήσι ή Σκρόφα Αστυπάλαιας	0,380	-	Δωδεκάνησα
266	Πηγανούσσα ή Απηγανούσα ή Πέγα Λέρου	0,376	139	Δωδεκάνησα
267	Τραγονήσι(ον) ή Τραονήσι ή Τράγος Πάτμου	0,372	107	Δωδεκάνησα
268	Δρυονήσι ή Τριονήσι ή Δρυός ή Τρίου Πάρου	0,371	-	Κυκλάδες
269	Ποντικονήσι(ον) Αρτεμισίου	0,359 ** (φ)	-	Νησιά Ευβοίας
270	Αργυρόνησο(ν) Πτελεού / Διαύλου Ωρεών	0,357 ** (φ)	-	Νησιά Θεσσαλίας
271	Μετώπη ή Μετόπη Αγκιστρίου	0,357	-	Νησιά Μυρτώου Πελάγους
272	Κοίνυρα Θάσου	0,356 *	-	Νησιά Θρακικού Πελάγους
273	Μάραθος ή Μαράθι Αρκών	0,355 *	-	Δωδεκάνησα
274	Στρογγυλό ή Στρογγυλή Μακάρων Δονούσας	0,354	116	Κυκλάδες
275	Λαμπρινός ή Λαμπρινή Εχινάδων Κεφαλλονιάς	0,352	-	Ιόνια Νησιά
276	Σταυρονήσι ή Σταυρός Ύδρας	0,348	121	Νησιά Μυρτώου Πελάγους
277	Άγιοι Πάντες ή Άγιος Αντώνιος Λασιθίου	0,346	-	Νησιά Κρήτης
278	Μονολιά ή Μονολιό Λιχάδων	0,345 **	-	Νησιά Ευβοίας
279	Πρασονήσι ή Πορί Αντικυθήρων	0,344	129	Νησιά Θάλασσας Κυθήρων
280	Θολή Αιτωλ/νίας	0,340 **	-	Νησιά Δυτικής Ελλάδας
281	Σπαθί ή Ιζελέρι Τσελεβινίων	0,340	-	Νησιά Μυρτώου Πελάγους
282	Πέτασι ή Πετάσσι Ύδρας	0,334	141	Νησιά Μυρτώου Πελάγους
283	Λαμπερούσα ή Λαμπρούσα Πεταλιών	0,332	-	Νησιά Ευβοίας
284	Μογγονήσι(ον) Παξών	0,332	-	Ιόνια Νησιά
285	Αλέξανδρος ή Πλατονήσι Ύδρας	0,331	-	Νησιά Μυρτώου Πελάγους
286	Γρομπολούρα ή Στρογγυλό Βοιωτίας	0,330 (φ)	-	Νησιά Κορινθιακού Κόλπου
287	Δασιά ή Δάξια ή Ντέσα Σκοπέλου	0,330 **	126	Βόρειοι Σποράδες
288	Μεγάλο Λιάδι ή Μεγάλο Λιβάδι(ον) Λέρου	0,330 (φ)	-	Δωδεκάνησα
289	Αυγό ή Όβο ή Χύτρα Κυθήρων	0,322	209	Νησιά Θάλασσας Κυθήρων
290	Δωρούσα ή Δορούσα Αγκιστρίου	0,317	-	Νησιά Μυρτώου Πελάγους
291	Νησάκι ή Νήσος ή Εμπορειό Χάλκης	0,316 (φ)	-	Δωδεκάνησα
292	Γαϊδουρόνησο ή Γαββάθι Οινουσσών Χίου	0,312	-	Νησιά ΒΑ Αιγαίου Πελάγους
293	Παξιμάδα Διονυσάδων Λασιθίου	0,311 (φ)	136	Νησιά Κρήτης
294	Διάπλο(ν) ή Διάπολο Διαποντίων Κέρκυρας	0,310	-	Ιόνια Νησιά

295	Καλόβολος ή Χονδρονήσι Αρκών	0,307	-	Δωδεκάνησα
296	Μακρονήσι ή Μάκρη Κάσου	0,304	-	Δωδεκάνησα
297	Άνυδρος ή Άνυδρο(ν) Πάτμου	0,303 (φ)	103	Δωδεκάνησα
298	Πρασονήσι ή Μεγάλο Νησί ή Γράντες Λασιθίου	0,302	-	Νησιά Κρήτης
299	Αλατσονήσι ή Αλατζονήσι ή Αλατονήσι Φούρνων	0,298	142	Νησιά ΒΑ Αιγαίου Πελάγους
300	Επάνω Φυρά ή Κάβουρας Αντιπάρου	0,294	-	Κυκλάδες
301	Κούλουρη ή Κουλούρι Σκύρου	0,290	-	Βόρειοι Σποράδες
302	Αλογονήσι(ον) ή Αλόγα Λήμνου	0,286	-	Νησιά ΒΑ Αιγαίου Πελάγους
303	Πολυδεύκης Διβουνίων Καρπάθου	0,280 (φ)	100	Δωδεκάνησα
304	Χιλιομόδι(ον) ή Χέλια Πάτμου	0,280	114	Δωδεκάνησα
305	Καλαβρός Καλύμνου	0,276	-	Δωδεκάνησα
306	Αγία Παρασκευή ή Πράσινη Μακάρων Δονούσας	0,275	109	Κυκλάδες
307	Ατράκουσσα ή Τραγούσσα Χάλκης	0,268 (φ)	-	Δωδεκάνησα
308	Τραγονήσι(ον) ή Τράγος Πεταλιών	0,268 **	-	Νησιά Ευβοίας
309	Τσαρούχι Αντίκυρας	0,268	-	Νησιά Κορινθιακού Κόλπου
310	Πέρα Νησί Κορωνησίας Άρτας	0,266	-	Νησιά Δυτικής Ελλάδας
311	Ποντικονήσι(ον) ή Ποντικός Χανίων	0,266	168	Νησιά Κρήτης
312	Πράσο(ν) ή Παραός ή Παραούσα Σκάντζουρας	0,264	-	Βόρειοι Σποράδες
313	Μακρονήσι(ον) ή Κουνέλι Αρκών	0,261	-	Δωδεκάνησα
314	Αγκυνάρα ή Αγκινάρα Αιτωλ/νίας	0,260	-	Νησιά Δυτικής Ελλάδας
315	Μόδι(ον) ή Σταμόδι(ον) Εχινάδων Κεφαλλονιάς	0,258	-	Ιόνια Νησιά
316	Ασκάνια ή Ασκανιά Χριστιανών Θήρας	0,257	168	Κυκλάδες
317	Αγία Κυριακή ή Ντομένικα Αστυπάλαιας	0,250	-	Δωδεκάνησα
318	Μεγάλο Γαυριονησίων Άνδρου	0,250	-	Κυκλάδες
319	Καλόγηρος Εχινάδων Κεφαλλονιάς	0,249 (φ)	-	Ιόνια Νησιά
320	Κτυπονήσι(ον) ή Γάϊδαρος Βοιωτίας	0,249	-	Νησιά Ανατ. Στερεάς Ελλάδας
321	Μαραθονήσι ή Μαραθωνήσι Ζακύνθου	0,248	145	Ιόνια Νησιά
322	Σκουλονήσι ή Σκυλονήσι(ον) ή Τρίγωνο Δονούσας	0,243	-	Κυκλάδες
323	Κορωνίς ή Κοιλάδια ή Κοιλάδα Αργολίδας	0,235 *	-	Νησιά Μυρτώου Πελάγους
324	Λιγνό ή Λιγνονήσι ή Γλυνό Αστυπάλαιας	0,235	-	Δωδεκάνησα
325	Μακρόνησος ή Τρούπικα Σαλαμίνας	0,232 (φ)	-	Νησιά Μυρτώου Πελάγους
326	Κουνελονήσι ή Κουνέλι(ον) Αγαθονησίου	0,230	-	Δωδεκάνησα
327	Μολόχα Αιτωλ/νίας	0,230	-	Νησιά Δυτικής Ελλάδας
328	Τραγονήσι Διαπορίων Σαρωνικού	0,226	-	Νησιά Μυρτώου Πελάγους
329	Φράγκος ή Φράγκο Λειψών	0,225	-	Δωδεκάνησα
330	Μεγάλος Αδελφός ή Πάνθηρ Σύρνας	0,223	125	Δωδεκάνησα
331	Στρογγυλή ή Μαντήλα Ρόδου	0,221	-	Δωδεκάνησα
332	Δασκαλειό Αλκυονίδων Αττικής/Κορινθίας	0,218	-	Νησιά Κορινθιακού Κόλπου
333	Κάστωρ Διβουνίων Καρπάθου	0,218	-	Δωδεκάνησα
334	Σκαντίλι(ον) ή Σκαντίλη Σκάντζουρας	0,216	-	Βόρειοι Σποράδες
335	Στρογγυλή ή Στρογγυλό Νισύρου	0,211	128	Δωδεκάνησα
336	Ντολμάς ή Δολμάς Αιτωλ/νίας	0,210	-	Νησιά Δυτικής Ελλάδας
337	Σχοινιάς ή Σχοίνος Αιτωλ/νίας	0,210 **	-	Νησιά Δυτικής Ελλάδας
338	Γλαρόμπι ή Γλαρόπουντα ή Γλαροβίδα Πάρου	0,209	-	Κυκλάδες
339	Άκιο/Ακιό ή Πετροκάραβο ή Πλατουράδα	0,207	-	Νησιά Ευβοίας
340	Στρογγυλή ή Στρογγυλό Αρκών	0,207	-	Δωδεκάνησα
341	Πλάτη Κάσου	0,205 * (φ)	-	Δωδεκάνησα
342	Βους ή Βόδι ή Βόϊδι Σερίφου	0,204	119	Κυκλάδες
343	Άγιος Γεώργιος ή Λοιμοκαθαρτήριο Σαλαμίνας	0,203 ** (φ)	-	Νησιά Μυρτώου Πελάγους
344	Βαρδιάνοι Κεφαλλονιάς	0,200 ** (φ)	-	Ιόνια Νησιά
345	Μακρονήσι ή Μακρύ Χάλαβρων Λειψών	0,197	-	Δωδεκάνησα
346	Ακράθι(ον) ή Μεγάλη Ακραδιά Μήλου	0,195 **	121	Κυκλάδες
347	Πελούζο(ν) ή Πελούζα Ζακύνθου	0,193	-	Ιόνια Νησιά
348	Γλαρονήσι(ον) Γυάρου	0,192	-	Κυκλάδες
349	Παναγία Θάσου	0,190	-	Νησιά Θρακικού Πελάγους
350	Αντιδραγονέρα ή Αντιδραγονάρα Κυθήρων	0,187 (φ)	-	Νησιά Θάλασσας Κυθήρων
351	Φιλίτζι(ον) ή Φιλίζι ή Φιλίδι Πάρου	0,187	-	Κυκλάδες
352	Νησί ή Γάϊδουρο ή Γαϊδουρονήσι Τήλου	0,186	-	Δωδεκάνησα
353	Άγιος Στέφανος Ελάτας Χίου	0,184	-	Νησιά ΒΑ Αιγαίου Πελάγους
354	Χονδρός Σύμης	0,184 (φ)	101	Δωδεκάνησα
355	Κοίλη ή Χιλή ή Μεγάλη Νήσος Κύμης	0,182	-	Νησιά Ευβοίας

356	Μεγάλο Μουρτεμένο Θεσπρωτίας	0,181	-	Νησιά Δυτικής Ελλάδας
357	Άγιος Νικόλαος ή Κάστρο Παξών	0,180 (φ)	-	Ιόνια Νησιά
358	Ασπρόνησος ή Άσπρο Σκιάθου	0,180	-	Βόρειοι Σποράδες
359	Φαγκρού ή Πελέρισσα Κυρά Παναγιάς	0,178 (φ)	-	Βόρειοι Σποράδες
360	Ελεούσα ή Λαγούσα Λαγουσών	0,176 (φ)	-	Νησιά Μυρτώου Πελάγους
361	Πύθου ή Πειθού ή Γκιούλος Παγασητικού	0,176	-	Νησιά Θεσσαλίας
362	Αρέφουσα ή Ρεφούλια Λειψών	0,175	-	Δωδεκάνησα
363	Γλάρος ή Λάρος Κινάρου	0,175	-	Δωδεκάνησα
364	Σοφία ή Σοφιά Εχινάδων Κεφαλλονιάς	0,174	-	Ιόνια Νησιά
365	Στρογγυλή ή Στρογγυλό Λέρου	0,174	-	Δωδεκάνησα
366	Μαργαρίτη ή Μαργαρίτι Χίου	0,173 (φ)	-	Νησιά ΒΑ Αιγαίου Πελάγους
367	Άγιος Γεώργιος Πέτρας ή Πετράς Λέσβου	0,168	-	Νησιά ΒΑ Αιγαίου Πελάγους
368	Άρτεμις Σιγγιτικού	0,168	-	Νησιά Μακεδονίας
369	Κραμβονήσι ή Γραμπονήσι ή Άτιμο Αμοργού	0,164	-	Κυκλάδες
370	Άρπυϊα ή Αρπίνα Στροφάδων Ζακύνθου	0,163	-	Ιόνια Νησιά
371	Κάτω Νησί ή Κατονήσι Αντίψαρων	0,158	-	Νησιά ΒΑ Αιγαίου Πελάγους
372	Κουλουνδρός ή Κούλουντρος Σύμης	0,158 (φ)	-	Δωδεκάνησα
373	Ξηρονήσι(ον) ή Ξερονήσι(ον) ή Φιδονήσι Καβάλας	0,158	-	Νησιά Θρακικού Πελάγους
374	Σαφονίδι ή Άγιος Νικόλαος Καλύμνου	0,158 (φ)	-	Δωδεκάνησα
375	Οβριός ή Εβραίος ή Εβραιονήσι Κεχρεών	0,157 (φ)	-	Νησιά Μυρτώου Πελάγους
376	Γλαρονήσι(ον) ή Γλάρος Κουφονησίων	0,156	-	Κυκλάδες
377	Θηλιά Μεγανησίου Λευκάδας	0,155	-	Κυκλάδες
378	Πελαγόνησος ή Ασπρόνησος ή Άσπρο Χίου	0,153	-	Νησιά ΒΑ Αιγαίου Πελάγους
379	Πετούσι ή Γετούσα Στύρων	0,152	-	Νησιά Ευβοίας
380	Στρογγύλη ή Στρογγυλό(ν) Κουφονησίου Λασιθίου	0,152	-	Νησιά Κρήτης
381	Κανάκια Σαλαμίνας	0,150	-	Νησιά Μυρτώου Πελάγους
382	Γαϊδουρονήσι(ον) Πάρου	0,148	-	Κυκλάδες
383	Μαυριά ή Μαύρα - 1 Λέβιθας	0,148	-	Δωδεκάνησα
384	Μόδι ή Μώδι ή Λιοντάρι Πόρου	0,148	-	Νησιά Μυρτώου Πελάγους
385	Κοπριές ή Κοπριά ή Πρασούρα Κουφονησίου	0,145 (φ)	-	Κυκλάδες
386	Αγία Κυριακή Καλύμνου	0,144	-	Δωδεκάνησα
387	Κολοκυθάς ή Αυγό ή Γλαρονήσι Λασιθίου	0,144	-	Νησιά Κρήτης
388	Ρεβυθούσα Σαλαμίνας	0,144 (φ)	-	Νησιά Μυρτώου Πελάγους
389	Στεφανιά ή Στεφάνια Τριανησίων Αστυπάλαιας	0,144	-	Δωδεκάνησα
390	Κουβέλι(ον) ή Κουνέλι Βοιωτίας	0,143	-	Νησιά Κορινθιακού Κόλπου
391	Άσπρο(ν) ή Ασπρονήσι Θήρας	0,142	-	Κυκλάδες
392	Ασπρονήσι(ον) ή Λιγάρι Σχοινούσας	0,140	-	Κυκλάδες
393	Μικρός Αδελφός ή Μέσος Αδελφός ή Αετός Σύρνας	0,140	-	Δωδεκάνησα
394	Τράχηλος ή Τράχηλας Κουφονησίου Λασιθίου	0,140	-	Νησιά Κρήτης
395	Αστακιδόπουλο(ν) ή Ατσακιδόπουλο Καρπάθου	0,136 (φ)	-	Δωδεκάνησα
396	Βούβαλος Κορακονησίων Πρέβεζας	0,135	-	Νησιά Δυτικής Ελλάδας
397	Άγιος Γεώργιος Μυκόνου	0,132	-	Κυκλάδες
398	Ελάφι ή Ελαφονήσι ή Ελαφόνησος ή Λάφια	0,132	-	Νησιά Ευβοίας
399	Μαυριά ή Μαύρα - 2 Λέβιθας	0,132	-	Δωδεκάνησα
400	Πλατειά Αίγινας	0,131	-	Νησιά Μυρτώου Πελάγους
401	Παναγία Μεσολογγίου	0,130	-	Νησιά Δυτικής Ελλάδας
402	Σφήκα Κυρά Παναγιάς	0,130	-	Βόρειοι Σποράδες
403	Μεγάλο Γλαρονήσι ή Γλάρος Καλύμνου	0,128	-	Δωδεκάνησα
404	Φουντί ή Φούντας Πεταλιών	0,128 (φ)	-	Νησιά Ευβοίας
405	Μαδουρή ή Μούδρα Λευκάδας	0,127 **	-	Ιόνια Νησιά
406	Πίπτα ή Ψαθονήσι(ον) ή Πιάτο Αγαθονησίου	0,127	-	Δωδεκάνησα
407	Πλανήτης ή Πλανούδι Τήνου	0,126 ** (φ)	-	Κυκλάδες
408	Άγιος Γεώργιος Γαλαξιδίου Φωκίδας	0,125	-	Νησιά Κορινθιακού Κόλπου
409	Ασπρόνησος Τομαρονησίων Λέσβου	0,123	-	Νησιά ΒΑ Αιγαίου Πελάγους
410	Αγία Κυριακή Λέρου	0,121 (φ)	-	Δωδεκάνησα
411	Βενέτικο(ν) Ηράκλειας	0,121	-	Κυκλάδες
412	Ελευθερόνησος ή Ελεύθερα Στρυμονικού	0,121	-	Νησιά Θρακικού Πελάγους
413	Μικρονήσι(ον) Χρυσής Λασιθίου	0,121	-	Νησιά Κρήτης
414	Παναγία Τομαρονησίων Λέσβου	0,121 (φ)	-	Νησιά ΒΑ Αιγαίου Πελάγους
415	Έξω Ποδιές ή Νότιο Πόδι Σκύρου	0,120 (φ)	-	Βόρειοι Σποράδες
416	Εσώκαστρο(ν) ή Σώκαστρο Καρπάθου	0,120	-	Δωδεκάνησα

417	Κόρακας ή Κορακονήσι Σκάντζουρας	0,120	-	Βόρειοι Σποράδες
418	Μέσα Ποδιά ή Βόρειο Πόδι Σκύρου	0,120 (φ)	-	Βόρειοι Σποράδες
419	Πέννα Σιγγιτικού	0,120	-	Νησιά Μακεδονίας
420	Άγιος Νικόλαος Σάμου	0,119	-	Νησιά ΒΑ Αιγαίου Πελάγους
421	Βούλγαρης ή Γουργάρι Κέρου	0,119	-	Κυκλάδες
422	Βιόκαστρο(ν) ή Οβριόκαστρο Πάρου	0,118	-	Κυκλάδες
423	Σκορπίδι(ον) Μεγανησίου Λευκάδας	0,118	-	Ιόνια Νησιά
424	Ασπρονήσι ή Άσπρο ή Σκάρπα Σύρου	0,116 (φ)	-	Κυκλάδες
425	Περαπηγάδι ή Λυγιά Ιθάκης	0,115	-	Ιόνια Νησιά
426	Πολεμικά Σκάντζουρας	0,115	-	Βόρειοι Σποράδες
427	Γιαλέσινο ή Πήδημα Διαβατών Σύμης	0,114	-	Δωδεκάνησα
428	Πίστρος Εχινάδων Κεφαλλονιάς	0,114	-	Ιόνια Νησιά
429	Άγιος Γεώργιος Κιμώλου	0,111	-	Κυκλάδες
430	Κασσονήσι ή Πρασονήσι Σάμου	0,111	-	Νησιά ΒΑ Αιγαίου Πελάγους
431	Μουντές Αιτωλ/νίας	0,110	-	Νησιά Δυτικής Ελλάδας
432	Σπάλαθρο(ν) ή Ρώσα Κασσάνδρας	0,110 *	-	Νησιά Μακεδονίας
433	Άγιος Πέτρος ή Πετρονήσι Σοφικού	0,109	-	Νησιά Μυρτώου Πελάγους
434	Μεγαλονήσι Διαβατών Σύμης	0,108	-	Δωδεκάνησα
435	Προβάτιο(ν) ή Προβάτι Καστού	0,107	-	Ιόνια Νησιά
436	Άμπελος Αντίκυρας	0,106	-	Νησιά Κορινθιακού Κόλπου
437	Πρασούδι Θεσπρωτίας	0,106 (φ)	-	Νησιά Δυτικής Ελλάδας
438	Λουμπαδιάρη ή Άγιος Ανδρέας Κέρου	0,103	-	Κυκλάδες
439	Ποντικόνησο(ς) ή Αυλώνι Οινουσσών Χίου	0,103	-	Νησιά ΒΑ Αιγαίου Πελάγους
440	Σούδα ή Άγιος Νικόλαος ή Χανίων	0,103 ** (φ)	-	Νησιά Κρήτης
441	Αμπελίτσι ή Αμπελίτσα Σιγγιτικού	0,102	-	Νησιά Μακεδονίας
442	Καλτσονήσι(ον) ή Καλκιονήσι ή Χαλκιονήσι Παξών	0,102	-	Ιόνια Νησιά
443	Μικρό Σοφράνο ή Μικρή Ζαφορά Αστυπάλαιας	0,101	-	Δωδεκάνησα
444	Άγιος Ανδρέας Στύρων Ευβοίας	0,100	-	Νησιά Ευβοίας
445	Άγιος Ευστάθιος ή Πυργί Κιμώλου	0,100 ** (φ)	-	Κυκλάδες
446	Άγιος Ισίδωρος Σιγγιτικού	0,100	-	Νησιά Μακεδονίας
447	Άγιος Ιωάννης ή Δρίμνα Φωκίδας	0,100	-	Νησιά Κορινθιακού Κόλπου
448	Γλαρονήσι Αλκυονίδων Αττικής/Κορινθίας	0,100	-	Νησιά Κορινθιακού Κόλπου
449	Θεοδώρας Αιτωλ/νίας	0,100	-	Νησιά Δυτικής Ελλάδας
450	Καλυδών ή Σπιναλόγκα Λασιθίου	0,100 **	-	Νησιά Κρήτης
451	Κόρακας Κορακονησίων Κρανιδίου Αργολίδας	0,100	-	Νησιά Μυρτώου Πελάγους
452	Μικρή Ακραδιά ή Κλώσσα Μήλου	0,100 (φ)	-	Κυκλάδες
453	Παναγία ή Μαντόνα Παξών	0,100 ** (φ)	-	Ιόνια Νησιά
454	Παρθενόπη ή Βερδούγι Βερδουγίων Αττικής	0,100 ** (φ)	-	Νησιά Ανατ. Στερεάς Ελλάδας
455	Ράφτης Αττικής	0,100 (φ)	-	Νησιά Ανατ. Στερεάς Ελλάδας
456	Τσακαλονήσι(ον) ή Τσάκαλος Εχινάδων Κεφαλλονιάς	0,100	-	Ιόνια Νησιά
457	Άγιος Αχίλλειος Λίμνης Πρεσπών	0,801 *		Λιμναία Νησιά
458	Νησί ή Νήσος Λίμνης Ιωαννίνων	0,677 *		Λιμναία Νησιά

ΤΑ ΒΟΥΝΑ ΤΗΣ ΝΗΣΙΩΤΙΚΗΣ ΕΛΛΑΔΑΣ

(κατά γεωγραφικές ενότητες)

ΝΗΣΙΑ ΙΟΝΙΟΥ ΠΕΛΑΓΟΥΣ

Με την ονομασία Ιόνιο(ν) Πέλαγος ορίζεται γενικώς η θαλάσσια περιοχή που εκτείνεται μεταξύ της Ελλάδας και της Ιταλίας και καταλαμβάνει το κεντρικό τμήμα της Μεσογείου (Θαλάσσης). Η οριοθέτηση ενός τμήματος μιας θαλάσσιας περιοχής που δεν έχει αρχή ή τέλος ξηρά ή χαρακτηριστικά σημεία διαχωρισμού, π.χ. σειρά νησιών, στενά - διαύλους κ.ά. είναι ενδεικτική και θεωρητική, εκτός εάν τα όρια έχουν καθορισθεί με διεθνείς συμβάσεις ή σε διεθνή υδρογραφικά συνέδρια. Έτσι και με το Ιόνιο(ν) Πέλαγος, που ενώ ανατολικά εκτείνεται μέχρι των δυτικών ακτών της Ελλάδας και δυτικά μέχρι των ανατολικών ακτών της Ιταλίας, στα βόρεια και στα νότια τα όριά του δεν είναι σαφώς καθορισμένα.

Στα βόρεια εκτείνεται μέχρι την είσοδο της Αδριατικής Θάλασσας με την οποία ενώνεται στο Στενό του Οτράντο (βόρειο πλάτος 40° 06΄ - 40° 26΄). Στα νότια, όπου το Ιόνιο(ν) Πέλαγος ανοίγει αρκετά και είναι ένα και το αυτό με τη Μεσόγειο Θάλασσα, τα όριά του είναι ασαφή και εντελώς θεωρητικά. Σύμφωνα με τη σημερινή πραγματικότητα και όχι βάσει της αρχαίας ή μεσαιωνικής ή μεταγενέστερης γεωγραφίας, το πιο σωστό κατά τη γνώμη μας γεωγραφικό όριο προς νότο είναι από την πλευρά της Ελλάδας το νότιο άκρο του Κυπαρισσιακού Κόλπου (βόρειο πλάτος 37° 10΄) και από την πλευρά της Ιταλίας το ακρωτήριο Spartivento στην περιοχή της Καλαβρίας, στο νότιο άκρο της ηπειρωτικής Ιταλίας (βόρειο πλάτος 38°).

Πιο νότια από αυτά τα ενδεικτικά σημεία είναι καθαρά Μεσόγειος Θάλασσα, όπως είναι οι ανατολικές ακτές της Σικελίας (Θάλασσα Συρακουσών) και οι ακτές της ΝΔ, νότιας και ΝΑ Πελοποννήσου (Θάλασσα Μεσσηνίας - Μεσσηνιακός Κόλπος και Λακωνικός Κόλπος - Θάλασσα Κυθήρων) και δεν είναι σωστό να θεωρούνται Ιόνιο(ν) Πέλαγος. Παλαιότερα, και ανάλογα με τις εκάστοτε γεωγραφικές αντιλήψεις, κυρίως από Έλληνες συγγραφείς και χαρτογράφους, ως Ιόνιο(ν) Πέλαγος αναφερόταν και το τμήμα εκείνο της Μεσογείου (Θαλάσσης) που εκτεινόταν από το ακρωτήριο Passero της Σικελίας μέχρι το ακρωτήριο Ταίναρο(ν) ή και Μαλέας της Πελοποννήσου ή και μέχρι τις δυτικές ακτές της Κρήτης, ενώ αναφερόταν επίσης σε χάρτες και κείμενα, είτε ως Μεσόγειος Θάλασσα, είτε ως Αδριατική Θάλασσα, είτε ως Ιόνιος Θάλασσα. Οι ξένοι ναυτικοί χάρτες (πορτολάνοι) από το 16ο αιώνα ανέφεραν ως Μεσόγειο Θάλασσα και όχι ως Ιόνιο(ν) Πέλαγος τη θάλασσα νότια της Πελοποννήσου.

Τα 1.451 νησιά (ανεπίσημη καταγραφή, που περιλαμβάνει νησιά, νησίδες, βραχονησίδες και βράχους) τα οποία είναι διασκορπισμένα στο ελληνικό τμήμα του Ιονίου Πελάγους, όπως «οριοθετήθηκε» παραπάνω, σχηματίζουν ομάδες και συστάδες νησιών που μπορούν να χωριστούν, από γεωγραφική αποψη, σε δύο μεγάλες κατηγορίες, στα Ιόνια Νησιά (973) και στα Νησιά της Δυτικής Ελλάδας (478 - παράκτια και των κόλπων Αμβρακικού - Πατραϊκού και των λιμνοθαλασσών τους).

ΙΟΝΙΑ ΝΗΣΙΑ

Ο γεωγραφικός προσδιορισμός της έκτασης και της σύνθεσης των «Ιονίων Νήσων» ή Ιόνιων Νησιών που έχει γίνει κατά καιρούς και που δυστυχώς υποστηρίζεται ακόμα σε βιβλία και εγκυκλοπαίδειες, κατά τη γνώμη μας, δεν είναι σωστός γιατί ποτέ τα αναφερόμενα ως Ιόνια Νησιά δεν υπήρξαν ενιαίος γεωγραφικός χώρος. Το λάθος προέρχεται τόσο από την έκταση που αποδιδόταν και αποδίδεται ακόμα στο Ιόνιο(ν) Πέλαγος, όσο και από την αρχική (μέχρι το 1866) διοικητική ένταξη του πολυνήσου των Κυθήρων στην ενότητα «Ιόνιοι Νήσοι» ή Ιόνια Νησιά. Άλλο είναι η γεωγραφική θέση και ένταξη ενός τόπου σε μία ορθολογικά νοούμενη γεωγραφική ενότητα και άλλο είναι η διοικητική του ένταξη σε μία άλλη ενότητα για πολιτικούς συνήθως λόγους. Δυστυχώς στην Ελλάδα δεν υπάρχει ταύτιση γεωγραφικών και διοικητικών διαμερισμάτων.

Χαρακτηριστικό παράδειγμα το νησιωτικό σύμπλεγμα των Κυθήρων που αρχικά είχε ενταχθεί στο Νομό Ζακύνθου (1864-1866), για να ακολουθήσουν οι εντάξεις στο Νομό Λακωνίας (1866-1867), στο Νομό Αργολίδος & Κορινθίας (1867-1899), πάλι στο Νομό Λακωνίας (1899-1909), πάλι στο Νομό Αργολίδος & Κορινθίας (1909-1929) και τέλος στο Νομό Αττικής (1929 μέχρι σήμερα). Ένας τόπος, ένα νησί, ένα βουνό, ένα ποτάμι, μία λίμνη, όπως επίσης και ένας αρχαιολογικός χώρος δεν είναι κινητά πράγματα που εντάσσονται ή αναφέρονται κατά περίπτωση, όχι αυτόνομα ή σε γειτονικές περιοχές, αλλά σε περιοχές αρκετά απομακρυσμένες από αυτά. Τα Κύθηρα και τα γύρω νησιά, που δυστυχώς ακόμα και σήμερα αρκετά βιβλία τα εντάσσουν στα Ιόνια Νησιά (όπου υπάγονταν μέχρι το 1866), δεν βρίσκονται στο Ιόνιο(ν) Πέλαγος (όπως εξηγήθηκε στο προηγούμενο κεφάλαιο), αλλά στο όριο τμήματος της Μεσογείου (Θάλασσα Κυθήρων) με το ΝΔ τμήμα του Αιγαίου Πελάγους.

Τα νησιά, νησίδες, βραχονησίδες και βράχοι που αποτελούν σήμερα τη γεωγραφική και διοικητική ενότητα «Ιόνιοι Νήσοι» ή Ιόνια Νησιά ανέρχονται σε 973 και είναι όλα νησαία (νησιωτικά) εδάφη της Ελλάδας. Ως εκ τούτου οι παλιές ονομασίες «Επτάνησος Πολιτεία» (Διεθνής Συνθήκη του 1800) και «Επτάνησα ή Επτάνησος», χωρίς να τις συνοδεύει κάποια σχετική διευκρινιστική πρόταση, πρέπει να αποφεύγονται ως λανθασμένες και αντιεπιστημονικές, για το λόγο ότι ούτε και τότε ανταποκρίνονταν στην πραγματικότητα, ενώ θεωρούνται άστοχες, ανεδαφικές και μειωτικές για αυτό που προσδιόριζαν και μόνο ιστορική, εθιμική και λόγια υπόσταση και σημασία έχουν και όχι γεωγραφική (το ίδιο βέβαια συμβαίνει και ισχύει και με την επίσης λανθασμένη ονομασία «Δωδεκάνησα»). Η πιο σωστή, αλλά και επίσημη, ονομασία είναι «Ιόνιοι Νήσοι» ή Ιόνια Νησιά, ονομασία που αναφερόταν τόσο στη Διεθνή Συνθήκη του 1815, όσο και στη Συνθήκη / Πρωτόκολλο της ένωσής τους με την Ελλάδα το 1863/1864.

Τα Ιόνια Νησιά έχουν έκταση 2.307 τ.χλμ. περίπου και από τα 205 επώνυμα νησιά κατοικούνται τα 16, με πληθυσμό 212.984 / 209.608 κατοίκους (πραγματικός & μόνιμος πληθυσμός - απογραφή 2001) και έκταση 2.227 τ.χλμ. περίπου.

Διοικητικά, τα Ιόνια Νησιά χωρίζονται σε 4 Νομούς : Ζακύνθου (21)*, Κερκύρας (22)*, Κεφαλληνίας (23)* και Λευκάδος (24)* (* Κωδικός Αριθμός Ε.Σ.Υ.Ε.).

Τα 27 βουνά των Ιόνιων Νησιών κατά νομό, νησί και υψόμετρο

(σε παρένθεση οι παλαιότερες ή άλλες ονομασίες τους - σωστές και λανθασμένες)

Νομός Ζακύνθου

Ζάκυνθος (3) : Βραχιώνας (Βουνί) 757μ., Μεγάλο Βουνό (Πύργος) 606μ. και Αστέρι 583μ.

Νομός Κερκύρας

Κέρκυρα (4) : Παντοκράτωρ (Παντοκράτορας ή Ιστώνη) 903μ., Τσούκα 621μ., Άγιοι Δέκα 573μ. και Ηρακλής (Αράκλι ή Αρακλή) 506μ.

Νομός Κεφαλληνίας (ή Ν. Κεφαλλονιάς)

Κεφαλλονιά (11) : Αίνος (Μεγάλο Βουνό) 1.627μ., Αγία Δυνατή 1.131μ., Γιούπαρη (Γιούπαρης ή Γιούπαρι ή Ρούδι) 1.125μ., Καστρί (Κόκκινου Ράχη ή Κόκκινη Ράχη) 1.079μ., Ημεροβίγλι (Μεροβίγλι) 994μ., Αυγό 929μ., Καλό(ν) 901μ., Άτρος 894μ., Λίμη (Λύμη Λουκίσσα ή Λίμνι) 647μ., Παλαιόκαστρο(ν) (Κάστρο Συριάς ή Κάστρο Ωριάς) 571μ. και Λαχτιές (Αθέρας) 517μ.

Ιθάκη (3) : Νήριτο(ν) (Βουνό Ανωής/Ανωγής) 809μ., Νερόβουλο (Μεροβίγλι ή Πεταλιάτικο ή Πεταλέϊκο ή Μερόβουλο) 669μ. και Ντουχέρα (Βουνό Εξωής/Εξωγής ή Καβαλάρης) 519μ.

Νομός Λευκάδος (ή Ν. Λευκάδας)

Λευκάδα (5) : Ελάτη (Σταυρωτάς ή Σταυρωτά) 1.182μ., Μέγας Λάκκος (Λευκάτας) 753μ., Σκάρος (Σκάροι) 673μ., Προφήτης Ηλίας 542μ. και Κάστρο(ν) 533μ.

Κάλαμος (1) : Βουνί 745μ.

Τα 27 βουνά των Ιόνιων Νησιών κατά υψόμετρο

(σε παρένθεση οι παλαιότερες ή άλλες ονομασίες τους - σωστές και λανθασμένες)

Από 1.000μ. μέχρι 2.000μ. (5) : Αίνος (Μεγάλο Βουνό) 1.627μ., Ελάτη (Σταυρωτάς ή Σταυρωτά) 1.182μ., Αγία Δυνατή 1.131μ. Γιούπαρη (Γιούπαρης ή Γιούπαρι ή Ρούδι) 1.125μ. και Καστρί (Κόκκινου Ράχη ή Κόκκινη Ράχη) 1.079μ.

Μέχρι 1.000μ. (22) : Ημεροβίγλι (Μεροβίγλι) 994μ., Αυγό 929μ., Παντοκράτωρ (Παντοκράτορας ή Ιστώνη) 903μ., Καλό(ν) 901μ., Άτρος 894μ., Νήριτο(ν) (Βουνό Ανωής/Ανωγής) 809μ., Βραχιώνας (Βουνί) 757μ., Μέγας Λάκκος (Λευκάτας) 753μ., Βουνί 745μ., Σκάρος (Σκάροι) 673μ., Νερόβουλο (Μεροβίγλι ή Πεταλιάτικο ή Πεταλέϊκο ή Μερόβουλο) 669μ., Λίμη (Λύμη Λουκίσσα ή Λίμνι) 647μ., Τσούκα 621μ., Μεγάλο Βουνό (Πύργος) 606μ., Αστέρι 583μ., Άγιοι Δέκα 573μ., Παλαιόκαστρο(ν) (Κάστρο Συριάς ή Κάστρο Ωριάς) 571μ., Προφήτης Ηλίας 542μ., Κάστρο(ν) 533μ., Ντουχέρα (Βουνό Εξωής/Εξωγής ή Καβαλάρης) 519μ., Λαχτιές (Αθέρας) 517μ. και Ηρακλής (Αράκλι ή Αρακλή) 506μ.

Τα βουνά των Ιόνιων Νησιών αναλυτικά (κατά αλφαβητική σειρά)

ΑΓΙΑ ΔΥΝΑΤΗ 1.131μ.

Ορεινό συγκρότημα στο βόρειο τμήμα της Κεφαλλονιάς. Αποτελεί τμήμα της μεγάλης κεντρικής οροσειράς που διατρέχει το νησί από ΒΔ προς ΝΑ. Στα βόρεια χωρίζεται από το βουνό Ημεροβίγλι με αυχένα / διάβαση (710μ.) στα καλά Βουνάκια, ενώ στα νότια εκτείνεται μέχρι τον αυχένα / διάβαση (610μ.) Αγραπιδιές που το χωρίζει από τον ορεινό όγκο του Γιούπαρη. Τα πετρώματά του είναι ασβεστόλιθοι.

Η Αγία Δυνατή έχει χαρακτηριστεί ως σημαντική περιοχή για τα πουλιά (085).

Κορυφή : Αγία Δυνατή 1.131μ.
Ψηλές κορυφές : Ευμορφία (ή Ωμορφία - Μηλιαράκης 1890) 1.042μ., Μονολάτη (ή Μανωλάτη - Partsch 1891) 1.000μ. και Ξερακιά (ή Ξερακιάς - Partsch 1891, ή Εύγυρω - Μηλιαράκης 1890) 1.065μ.
Χαμηλές κορυφές : Αγραπιδάκι 560μ., Αφάλι 558μ., Βαγονάκη 599μ., Βίγλα 783μ., Βρόχωνας 944μ., Εύγερος 838μ., Ζαχαρά 800μ., Κακιά Ράχη 590μ., Καλά Βουνάκια 781μ., Κάτω Βουνί (Partsch 1891) 965μ., Κόρινθος (ή Στρογγυλό Βουνί - Partsch 1891) 835μ., Κορυφή 671μ., Κουρτίδα 600μ., Κούτουπα 707μ., Λάκκος 694μ., Λακκουδίτσα 642μ., Λιβαδά Ράχη 710μ., Λιμπίδι 638μ., Μαζία 704μ., Μοναρίδια 880μ., Μονοχωρίστρα 640μ., Ξερόλιμπα (ή Σουρόλιμπα - τοπ. ονομ. ή Συρόλυμπα - Partsch 1891) 982μ., Πετρολίθι 820μ., Σέλι 802μ., Φάλαγγα 564μ., Φρεμούδα 684μ., Χαλιό (ή Χαλιός - παλ. ονομ.) 763μ. και Χαμοκέλλα 591μ.

Στην ανατολική πλευρά της κορυφής Ευμορφία, σε ύψ. 800μ. περίπου, βρίσκεται το βάραθρο Φτερούσο (Α.Σ.Μ. 846) με συνολικό βάθος 103μ.

Στη ΒΑ πλευρά της Αγίας Δυνατής, νότια από τον οικισμό Δρακοπουλάτα, είναι το μοναστήρι της Υπεραγίας Θεοτόκου Θεμάτων (510μ.), απ' όπου μπορεί να γίνει ανάβαση στην κορυφή σε 3 ώρες περίπου *(χάρτης στη σελ. 222).*

ΑΓΙΟΙ ΔΕΚΑ 573μ.

Μικρό ασβεστολιθικό βουνό στο κεντρικό και νότιο τμήμα της Κέρκυρας, ΝΔ του οικισμού Άγιοι Δέκα. Κοντά στην κορυφή βρίσκεται η Μονή Παντοκράτορος, καθώς και το εκκλησάκι του Προφήτη Ηλία. Εύκολη ανάβαση από τον οικισμό Άγιοι Δέκα (220μ.). Ο χάρτης της Γ.Υ.Σ. 1:100.000 έχει υψόμετρο 576μ.

ΑΙΝΟΣ 1.627μ.

(παλ. ή άλλη ονομ. ΜΕΓΑΛΟ ΒΟΥΝΟ - παλ. υψόμ. 1.628μ.)

Μακρόστενος ορεινός όγκος που εκτείνεται στη ΝΑ πλευρά της Κεφαλλονιάς και αποτελεί το ΝΑ τμήμα της μεγάλης κεντρικής οροσειράς που διατρέχει το νησί. Στα βόρεια ο αυχένας / διάβαση (900μ.) του Αγίου Ελευθερίου τον χωρίζει από την απόληξή του Γιούπαρη (ή Ρούδι) που θεωρείται ξεχωριστό βουνό. Από την οροσειρά Καστρί ή Κόκκινη Ράχη στα ανατολικά χωρίζεται με τον αυχένα (490μ.) στο Πυργί και τις κοιλάδες της Σάμης και του Πόρου (παλ. ονομ. κοιλάδα Ηρακλείου ή Αρακλή).

Τα πετρώματά του είναι ασβεστολιθικά και αυτός είναι ο λόγος που δεν έχει πηγαία νερά. Αντίθετα παρουσιάζει πολλά καρστικά φαινόμενα (σπηλιές-βάραθρα), όπως και όλο σχεδόν το ανατολικό τμήμα του νησιού. Πολλές δολίνες κοντά στην κορυφή τις χρησιμοποιούσαν παλαιότερα για αποθήκευση χιονιού, γι' αυτό και τα σχετικά τοπωνύμια Χόνο Βουνί και Χονίστρα, δηλαδή Χιονοβούνι και Χιονίστρα (χιονότρυπα).

Στον Αίνο φύεται ένα χαρακτηριστικό είδος έλατου, το *Abies cephalonica*, που παλαιότερα σχημάτιζε μεγάλα δάση και που λόγω της πυκνότητας και του χρώματός τους ονομάστηκε το βουνό, από τους Ενετούς, Monte Nero, δηλαδή Μαύρο Βουνό. Οι ντόπιοι το έλεγαν και Μεγάλο Βουνό (Μηλιαράκης 1890), ενώ σήμερα έχει επικρατήσει η αρχαία ονομασία του Αίνος.

Στην αρχαιότητα υπήρχε στην κορυφή βωμός του Αινησίου Διός, του οποίου όμως δεν βρέθηκαν ίχνη, εκτός από οστά (σωρός από κόκκαλα) αιγών και προβάτων που υποδηλώνουν τέλεση λατρείας.

Ο Αίνος (μαζί με το Ρούδι) έχει ανακηρυχθεί από το 1962 (Β.Δ. 776/6-11-62, Φ.Ε.Κ. 199 Α/62) εθνικός δρυμός, με συνολική έκταση (ο πυρήνας) 2.862 εκτάρια. Στον Αίνο υπάρχουν κεφαλονίτικα έλατα, πουρνάρια, κράταιγοι, γκορτσιές, καθώς και πάρα πολλά μικρά φυτά και αγριολούλουδα από τα οποία ορισμένα είναι σπάνια ή ενδημικά (5). Ο Εθνικός Δρυμός Αίνου (Αίνος - Ρούδι) έχει ενταχθεί στο δίκτυο προστατευόμενων περιοχών Natura 2000 (2220002).

Κορυφή : Μέγας ή Μεγάλος Σωρός 1.627μ. (παλ. υψόμ. 1.628μ.). Η Γ.Υ.Σ. αναφέρει μία κορυφή στα ΒΔ του Μεγάλου Σωρού με υψόμετρο 1.696μ. Η κορυφή αυτή είναι η Χιονίστρα με υψόμετρο 1.618μ. Ή πρόκειται περί λάθους ή το πιθανότερο η Γ.Υ.Σ. να αναφέρει ως 1.696μ. το υψόμετρο της άκρης της κεραίας του εκεί πύργου του Ο.Τ.Ε. (το ίδιο συμβαίνει και σε κορυφές του Πηλίου, της Θήρας κ.α.).
Ψηλές κορυφές : Αετός 1.000μ., Βίγλα 1.050μ., Βούνος (ή Γούνος - παλ. ονομ.) 1.313μ., Καμπουλιέρη (ή Κουφόλογγος - παλ. ονομ.) 1.260μ.-1.000μ., Κάτω Σταυρός (τοπ. ονομ.) 1.460μ., Κεφάλι Πετρή (ή Κορυφή του Πετρή ή Πετρί του Λουκίσσα ή Πετρί - παλ. τοπ. ονομ.) 1.025μ., Κόντρα Χόσα 1.300μ.-1.200μ., Κουρκουλάκι 1.200μ.-1.100μ., Κουφάλα 1.141μ., Κρουκουμπιά (ή Μαύρου Κουμπιά/Κομπιά - τοπ. ονομ.) 1.509μ., Νύφι ή Νίφι (τοπ. ονομ.) 1.540μ., Πάνω Βίγλα (τοπ. ονομ.) 1.600μ., Πέζουλας ή Πεζούλες (τοπ. ονομ.) 1.240μ.-1.160μ., Πλατειά Ράχη 1.300μ.-1.200μ., Πύργος 1.500μ., Ρούδι 1.060μ.-1.000μ., Σταυρός (ή Επάνω Σταυρός - τοπ. ονομ.) 1.533μ., Ταμπάκος (τοπ. ονομ.) 1.618μ., Χιονίστρα ή Χονίστρα ή Αμπελάκι (τοπ. ονομ.) 1.618μ., Χώνο Βουνί ή Χονοβούνι (τοπ. ονομ.) 1.560μ. και Ψηλή Κορυφή (τοπ. ονομ.) ή Καρβουνόλακκος (παλ. ονομ.) 1.600μ.
Χαμηλές κορυφές : Βίγλα 669μ., Κάθαρα 920-800μ., Κακοροβιθιές 600μ., Καμπούλια 606μ., Καρνίκου Κλείσμα 660μ., Καστελλάκι 900μ., Καστρί 509μ. και Ομπρέλλα 918μ.

Κοντά στην κορυφή, σε ύψ. 1.290μ., λειτουργούσε μέχρι το 1953 τουριστικό περίπτερο του Ε.Ο.Τ. που χρησίμευε και ως ορειβατικό καταφύγιο με 26 θέσεις ύπνου.

Σχεδόν στην κορυφή υπάρχει σταθμός του ΟΤΕ, όπου πηγαίνει αυτοκίνητο. Από εκεί η κορυφή είναι μισή ώρα πορεία. Ενδιαφέρον παρουσιάζει η διάσχιση του Αίνου που μπορεί να γίνει σε 8 ώρες περίπου *(χάρτης στη σελ. 225).*

Αίνος Κεφαλλονιάς (φωτ. Π. Καβαλλιεράτος)

ΑΣΤΕΡΙ 583μ.

Μικρό ασβεστολιθικό βουνό στο βόρειο τμήμα της Ζακύνθου, ανατολικά από τον οικισμό Βολίμαι (Βολίμες) (440μ.). Από τις απολήξεις της βουνοσειράς του Βραχιώνα στα νότια χωρίζεται με το μικρό οροπέδιο Στροφιλιά (340μ.) και με το Λαγκάδι της Σπηλιώτισσας.

Κορυφή : Αστέρι 583μ.
Χαμηλές κορυφές : Αλεξούδι 500μ., Μεροβίγλι (ή Ημεροβίγλι - παλ. χάρτ.) 552μ. και Πύργος 524μ.

Εύκολη ανάβαση στην κορυφή από τον οικισμό Άνω Βολίμες (480μ.) *(χάρτης στη σελ. 227).*

ΑΤΡΟΣ 894μ.

Βουνό στην ανατολική πλευρά της Κεφαλλονιάς. Αποτελεί το νότιο τμήμα της μεγάλης, ανώνυμης στο σύνολό της, οροσειράς που εκτείνεται μεταξύ Σάμης και Πόρου Από τον ορεινό όγκο Καστρί στα βόρεια χωρίζεται με αυχένα (570μ.). Τα πετρώματά του είναι ασβεστόλιθοι.

Κορυφή : Κολώνα 894μ.
Χαμηλές κορυφές : Κακιά Κόψη 600μ.

Στα ΝΑ της κορυφής υπάρχει το αντρικό μοναστήρι της Υπεραγίας Θεοτόκου Άτρου (540μ.) απ' όπου μπορεί να γίνει ανάβαση στην κορυφή σε 1.30 ώρα περίπου *(χάρτης στη σελ. 225).*

ΑΥΓΟ 929μ.

Βουνό στην ανατολική πλευρά της Κεφαλλονιάς. Αποτελεί το βόρειο τμήμα της μεγάλης, ανώνυμης στο σύνολό της, οροσειράς που εκτείνεται μεταξύ Σάμης και Πόρου Από τον ορεινό όγκο Καστρί στα νότια χωρίζεται με τον αυχένα (580μ.) Σταυρός. Τα πετρώματά του είναι ασβεστόλιθοι.

Κορυφή : Αυγό 929μ.
Χαμηλές κορυφές : Καντός (ή Κοντός - τοπ. ονομ.) 801μ., Καστρί 909μ. και Ρουμάνι 840μ.

Ανάβαση στην κορυφή μπορεί να γίνει από τον οικισμό Γριζάτα (100μ.) σε 3 ώρες περίπου *(χάρτης στη σελ. 225).*

ΒΟΥΝΙ 745μ. (παλ. υψόμ. 750μ.)

Βουνό που καταλαμβάνει με τις απολήξεις του όλο το νησί Κάλαμος. Τα πετρώματά του είναι δολομιτικοί ασβεστόλιθοι. Το νησί Κάλαμος έχει ενταχθεί στο δίκτυο προστατευόμενων περιοχών Natura 2000 (2220003) και έχει χαρακτηριστεί ως σημαντική περιοχή για τα πουλιά (084).

Κορυφή : Βουνί 745μ. (σε παλαιότερους χάρτες Γ.Υ.Σ. & Ε.Σ.Υ.Ε. αναγράφεται υψόμ. 750μ.).
Χαμηλές κορυφές : Ξυλόκαστρο(ν) 677μ και Προφήτης Ηλίας (ή Αηλιάς - Γ.Υ.Σ. 1932) 594μ.

Ανάβαση στην κορυφή μπορεί να γίνει, μέσω του αυχένα του Αγίου Γεωργίου (347μ.), από τους παραλιακούς οικισμούς Κάλαμος σε 3.30 ώρες περίπου και Επισκοπή σε 2.30 ώρες περίπου.

ΒΡΑΧΙΩΝΑΣ 757μ.

(παλ. ή άλλη ονομ. ΒΟΥΝΙ)

Μακρόστενο βουνό στη δυτική πλευρά της Ζακύνθου. Στα βόρεια χωρίζεται από το βουνό Αστέρι με το μικρό οροπέδιο Στροφιλιά (340μ.) και με το Λαγκάδι της Σπηλιώτισσας, ενώ στα νότια το οροπέδιο Βεργάτα (440μ.) το χωρίζει από την απόληξή του Μεγάλο Βουνό. Τα πετρώματά του είναι ασβεστόλιθοι.

Κορυφή : Βραχιώνας (ή Βουνί - παλ. χάρτ.) 757μ.
Χαμηλές κορυφές : Αθέρας 581μ., Βουνό (ή Βολιούς - παλ. χάρτ.) 560μ., Γαητάνος (παλ. χάρτ.) 600μ., Γέροντας 543μ., Δελούκου (ή Καλόγερου Κομπιά - παλ. χάρτ.) 518μ., Κακή Ράχη 675μ., Κολώνα (ή Αλοίμονου Κομπιά - παλ. χάρτ.) 620μ., Κορυφαί (παλ. χάρτ.) 658μ., Κορφή Βίγλα (ή Βίγλα - τοπ. ονομ.) 560μ., Λίβα (ή Λίβας - παλ. χάρτ.) 740μ., Λιθάρια 520μ., Μακρυά Ράχη 603μ., Ξεναριά 628μ., Παλιόκαστρο 509μ., Πετρίτης 530μ., Στανήλου 540μ. και Στρογγυλή Κορφή 560μ.

Ανάβαση στην κορυφή μπορεί να γίνει από τον οικισμό Μαρίαι (Μαριές) (400μ.) σε 3 ώρες περίπου.

ΓΙΟΥΠΑΡΗ 1.125μ.

(παλ. ή άλλη ονομ. ΓΙΟΥΠΑΡΗΣ ή ΓΙΟΥΠΑΡΙ ή ΡΟΥΔΙ - παλ. υψόμ. 1.124μ.)

Ορεινός όγκος στο μέσον περίπου της Κεφαλλονιάς. Αποτελεί τμήμα της μεγάλης κεντρικής οροσειράς που διατρέχει το νησί από ΒΔ προς ΝΑ. Στα βόρεια ο αυχένας / διάβαση (610μ.) Αγραπιδιές, απ' όπου περνά ο δρόμος Σάμης - Αργοστολίου, τον χωρίζει από τις νότιες απολήξεις του ορεινού συγκροτήματος της Αγίας Δυνατής, ενώ στα νότια χωρίζεται από τον ορεινό όγκο του Αίνου με τον αυχένα / διάβαση (900μ.) του Αγίου Ελευθερίου. Τοπική ονομασία Ρούδι, ονομασία που αναφέρει η Γ.Υ.Σ. στη ΒΔ ράχη (αντέρεισμα) της κορυφής. Τα πετρώματά του είναι ασβεστολιθικά.

Ο Αίνος και το Ρούδι έχει ανακηρυχθεί από το 1962 (Φ.Ε.Κ. 199 Α/62) εθνικός δρυμός, με συνολική έκταση (ο πυρήνας) 2.862 εκτάρια. Στο Ρούδι υπάρχουν κουμαριές, πουρνάρια, αριές, χρυσόξυλα, φυλίκια, σχίνα κ.ά. Ο Εθνικός Δρυμός Αίνου (Αίνος - Ρούδι) έχει ενταχθεί στο δίκτυο προστατευόμενων περιοχών Natura 2000 (2220002).

Κορυφή : Γιούπαρη (ή Γιούπαρης - τοπ. ονομ. ή Γιούπαρι - Ε.Σ.Υ.Ε.) 1.125μ. (παλ. υψόμ. 1.124μ.).
Ψηλές κορυφές : Λίμνη (Σάμιος 1908) 1.089μ.
Χαμηλές κορυφές : Αλωνάκι 689μ., Καβελαρόπετρα 655μ., Κεφάλια 800μ. και Κόκκινη Ράχη 625μ.

Ανάβαση στην κορυφή μπορεί να γίνει από το διάσελο του Αγίου Ελευθερίου σε 1 ώρα περίπου *(χάρτης στις σελ. 222, 225).*

ΕΛΑΤΗ 1.182μ.

(παλ. ή άλλη ονομ. ΣΤΑΥΡΩΤΑΣ ή ΣΤΑΥΡΩΤΑ)

Ο ορεινός όγκος Ελάτη (τοπ. ονομ. Σταυρωτάς και Σταυρωτά) καταλαμβάνει όλο το κεντρικό τμήμα της Λευκάδας. Από τη βουνοσειρά του Μέγα Λάκκου στα ΝΔ χωρίζεται με τον αυχένα / διάβαση (500μ.) στον οικισμό Χορτάτα και τα αντίθετης ροής ρέματα Μύλων και Χείμαρρος. Επειδή στους χάρτες της Γ.Υ.Σ. αναφέρεται ως Ελάτη Όρος (που είναι χαμηλότερη κορυφή) και ως Σταυρωτάς αναφέρεται η νότια ράχη της ψηλότερης κορυφής, διάφορα βιβλία και χάρτες αναφέρουν το βουνό ως Ελάτη - Σταυρωτάς ή ως Σταυρωτάς - Ελάτη ή το συγκρότημα Σταυρωτά - Ελάτης. Τα πετρώματά του είναι ασβεστόλιθοι και φλύσχης. Ο ορεινός όγκος έχει ενταχθεί, ως περιοχή Χορτάτων, στο δίκτυο προστατευόμενων περιοχών Natura 2000 (2240002).

Κορυφή : Σταυρωτάς 1.182μ. & 1.167μ.
Ψηλές κορυφές : Ελάτη ή Μνημάτι (ή Πύργος - τοπ. χάρτ.) 1.157μ., Καλοκαιρινό 1.125μ., Μέγα Όρος 1.033μ. και Προφήτης Ηλίας (ή Άη Λιας - τοπ. χάρτ.) 1.037μ.
Χαμηλές κορυφές : Άγιος Βλάσιος 519μ., Αργαλειό 987μ., Βουνό 620μ., Καλοκαιρινό 507μ., Καστανιά 900μ., Κορυφή 821μ., Λαϊνάκι 794μ., Μέγα βουνό 520μ., Παναγία 668μ., Πολεμικό 621μ., Πύργος 980μ., Πύργος 800μ., Σελάκια 760μ. και Στρογγυλό (τοπ. ονομ.) 817μ.

Ανάβαση στην κορυφή γίνεται από το διάσελο του Καλοκαιρινού (1.050μ.), όπου και διασταύρωση του δρόμου που από τον οικισμό Εγκλουβή (730μ.) πηγαίνει προς την κορυφή Ελάτη/Μνημάτι, όπου υπάρχει ραντάρ, καθώς και παλιά (μέχρι και το 1993) στρατιωτική βάση του ΝΑΤΟ, σε 1 ώρα περίπου. Αναβάσεις στην κορυφή μπορεί να γίνουν και από τους οικισμούς Άγιος Ηλίας (620μ.) και Χορτάτα (630μ.) σε 2.30 ώρες περίπου *(χάρτης στη σελ. 229 - φωτ. στη σελ. 234).*

ΗΜΕΡΟΒΙΓΛΙ 994μ.

(παλ. ή άλλη ονομ. ΜΕΡΟΒΙΓΛΙ)

Μεγάλο βουνό στο Β-ΒΔ τμήμα της Κεφαλλονιάς. Αποτελεί το βόρειο τμήμα της μεγάλης κεντρικής οροσειράς που διατρέχει το νησί από ΒΔ προς ΝΑ. Στα νότια χωρίζεται από το ορεινό συγκρότημα της Αγίας Δυνατής με αυχένα / διάβαση (710μ.) στα καλά Βουνάκια, ενώ στα βόρεια καταλήγει στον Κόλπο του Μύρτου. Τα πετρώματά του είναι ασβεστόλιθοι.
Κορυφή : Ημεροβίγλι (ή Μεροβίγλι - Partsch 1891) 994μ.
Χαμηλές κορυφές : Βαξάς (ή Βαξιάς - παλ. ονομ.) 808μ., Βληκατάρι 602μ., Γεράνη 843μ., Δάφνη (ή Δαφνί - Partsch 1891) 930μ., Κολώνα 860μ., Λακκούλια 860μ. και Παλουκουτό 860μ.

Ανάβαση στην κορυφή μπορεί να γίνει από τον αυχένα στα Καλά Βουνάκια σε 2 ώρες περίπου *(χάρτης στη σελ. 222).*

ΗΡΑΚΛΗΣ 506μ.

(παλ. ή άλλη ονομ. ΑΡΑΚΛΙ ή ΑΡΑΚΛΗ)

Μικρό ασβεστολιθικό βουνό στη ΒΔ πλευρά της Κέρκυρας, πάνω ακριβώς (βόρεια) από τον οικισμό Λάκωνες και την παραλιακή τοποθεσία Παλαιοκαστρίτσα. Σε παλιά κείμενα αναφέρεται Αράκλι και σε τοπικό χάρτη Αρακλή. Εύκολη ανάβαση από τον οικισμό Λάκωνες (240μ.).

ΚΑΛΟ(Ν) 901μ.

Μεγάλο βουνό στο βόρειο τμήμα της Κεφαλλονιάς. Τα πετρώματά του είναι ασβεστόλιθοι. Το βουνό έχει ενταχθεί στο δίκτυο προστατευόμενων περιοχών Natura 2000 (2220001).
Κορυφή : Καλό(ν) (ή Μεγάλο Μεροβίγλι - παλ. τοπ. ονομ.) 901μ.
Χαμηλές κορυφές : Βαθουλά 718μ., Δεματόκηπος 800μ., Δεμονολάτο 833μ., Κούτουπας 560μ., Λίβα 768μ., Ξαμόδι 618μ. και Σκόλουπας (ή Σκόλοπας - τοπ. ονομ.) 720μ.

Ανάβαση στην κορυφή μπορεί να γίνει από τον οικισμό Νεοχώρι(ον) (440μ.) σε 2.30 ώρες περίπου ή από τον οικισμό Διβαράτα (250μ.) σε 2.30 ώρες περίπου *(χάρτης στη σελ. 222).*

ΚΑΣΤΡΙ 1.079μ.

(παλ. ή άλλη ονομ. ΚΟΚΚΙΝΟΥ ΡΑΧΗ ή ΚΟΚΚΙΝΗ ΡΑΧΗ - παλ. υψόμ. 1.078μ.)

Ορεινός όγκος στην ανατολική πλευρά της Κεφαλλονιάς. Αποτελεί το μεσαίο τμήμα της μεγάλης, ανώνυμης στο σύνολό της, οροσειράς που εκτείνεται μεταξύ Σάμης και Πόρου. Αναφέρεται ως Κόκκινου Ράχη (Partsch - 1891) και ως Κόκκινη Ράχη (Ε.Σ.Υ.Ε.). Από τον κύριο όγκο του Αίνου στα δυτικά χωρίζεται με αυχένα (490μ.) στο Πυργί, ενώ στα βόρεια χωρίζεται από το βουνό Αυγό με τον αυχένα (580μ.) Σταυρός και στα νότια από το βουνό Άτρος με αυχένα (570μ.). Τα πετρώματά του είναι ασβεστόλιθοι.

Η Κόκκινη Ράχη έχει χαρακτηριστεί ως σημαντική περιοχή για τα πουλιά (085).

Κορυφή : Καστρί (ή Κόκκινου Ράχη ή Κόκκινη Ράχη) 1.079μ. (παλ. υψόμ. 1.078μ.).
Ψηλές κορυφές : Ημεροβίγλι 1.062μ.
Άλλες κορυφές : Αμυγδαλούλα (ή Διχάλια - χάρτ. 1890) 860μ., Γέρος 800μ., Κόκκινη 880μ., Κόψη Σπάρτου 879μ., Σέλλα 780μ., Στρογγυλό 966μ. και Τσίντσιρας ή Τσίτσερας (χάρτ. 1890-1891) 688μ.

Κοντά στον οικισμό Άγιος Νικόλαος (παλ. ονομ. Κατάρραχο), βρίσκεται σε ύψ. 260μ., η μικρή λίμνη Άβυθος ή Άκωλη, που παρά την ονομασία της και την τοπική παράδοση έχει βάθος 11μ.

Ανάβαση στην κορυφή μπορεί να γίνει από τον οικισμό Διγαλέτο(ν) (540μ.) σε 2.30 ώρες περίπου *(χάρτης στη σελ. 225).*

ΚΑΣΤΡΟ(Ν) 533μ.

Μικρό ασβεστολιθικό βουνό στη ΝΑ άκρη της Λευκάδας, πάνω ακριβώς (ανατολικά) από τον οικισμό Πόρος (270μ.), απ' όπου γίνεται και η ανάβαση στην κορυφή *(χάρτης στη σελ. 229).*

ΛΑΧΤΙΕΣ 517μ.

(παλ. ή άλλη ονομ. ΑΘΕΡΑΣ)

Μικρό ασβεστολιθικό βουνό στη βόρεια άκρη της χερσονήσου Παληκή ή Παλική, στη δυτική πλευρά της Κεφαλλονιάς. Τοπική ονομασία (και Μηλιαράκης 1890) Αθέρας. Ο J. Partsch (1891) αναφέρει ότι η ονομασία στις Λαχτιές αφορά την κορυφή. Εύκολη ανάβαση στην κορυφή από τον οικισμό Αθέρας (300μ.).

ΛΙΜΗ 647μ.

(παλ. ή άλλη ονομ. ΛΙΜΝΙ ή ΛΥΜΗ ΛΟΥΚΙΣΣΑ - παλ. υψόμ. 646μ.)

Μικρό ασβεστολιθικό βουνό στο νότιο τμήμα της Κεφαλλονιάς και στα Δ-ΒΔ του Αίνου από τον οποίο χωρίζεται με το βαθύπεδο (390μ.) των Βαλσαμάτων. Τοπικές ονομασίες Λίμνι και Λύμη του Λουκίσσα.

Εύκολη ανάβαση στην κορυφή από κάποιο σημείο (470μ.) του δρόμου για Βαλσαμάτα.

ΜΕΓΑΛΟ ΒΟΥΝΟ 606μ.

(παλ. ή άλλη ονομ. ΠΥΡΓΟΣ)

Μικρό ασβεστολιθικό βουνό στο νότιο τμήμα της Ζακύνθου, στα ΒΔ του οικισμού Λιθακιά. Βρίσκεται στη ΝΑ απόληξη της βουνοσειράς του Βραχιώνα από τον οποίο χωρίζεται με το μικρό οροπέδιο Βεργάτα (440μ.). Τοπική ονομασία και Πύργος. Ανάβαση στην κορυφή μπορεί να γίνει από τον οικισμό Λιθακιά (120μ.) σε 1.30 ώρα περίπου.

ΜΕΓΑΣ ΛΑΚΚΟΣ 753μ.

(παλ. ή άλλη ονομ. ΛΕΥΚΑΤΑΣ)

Μακρόστενο βουνό στη ΝΔ πλευρά της Λευκάδας, που οι χάρτες της Ε.Σ.Υ.Ε. το αναφέρουν Λευκάτας, ονομασία που αναγράφουν οι χάρτες της Γ.Υ.Σ. για τη νότια απόληξή του. Χωρίζεται (ενδεικτικά) από τον ορεινό όγκο του Ελάτης - Σταυρωτά με τον αυχένα / διάβαση (500μ.) στον οικισμό Χορτάτα και τα αντίθετης ροής ρέματα Μύλων και Χείμαρρος. Τα πετρώματά του είναι ασβεστόλιθοι.

Κορυφή : Μέγας Λάκκος 753μ.
Χαμηλές κορυφές : Απλώνες 640μ., Βίγλα 504μ., Καμπιά 668μ., Κοντογιάννη Ράχη 643μ., Κουφοπόδι 647μ., Μέγα Βουνό 682μ., Μεροβίγκλι 556μ., Πυργιοκάθι 729μ., Ρουπάκι 585μ., Σπαρτοβούνι 520μ. και Χρυσοβούνια 560μ.

Ανάβαση στην κορυφή μπορεί να γίνει από τους οικισμούς Άγιος Πέτρος (350μ.) και Αθάνι(ον) (350μ.) σε 2 και 2.30 ώρες περίπου *(χάρτης στη σελ. 229).*

ΝΕΡΟΒΟΥΛΟ 669μ.

(παλ. ή άλλη ονομ. ΜΕΡΟΒΙΓΛΙ ή ΠΕΤΑΛΙΑΤΙΚΟ ή ΠΕΤΑΛΕΪΚΟ ή ΜΕΡΟΒΟΥΛΟ)

Μικρό ασβεστολιθικό βουνό στο νότιο τμήμα της Ιθάκης. Έχει αναφερθεί σε διάφορα κείμενα και χάρτες ως Μεροβίγλι, ως Πεταλιάτικο ή Πεταλέϊκο Βουνό (Μηλιαράκης - 1890) και ως Μερόβουλο. Σε χάρτες των αρχών του 19ου αι. αναφερόταν Στέφανος.

Κορυφή : Νερόβουλο (ή Μεροβίγλι - τοπ. ονομ.) 669μ.
Χαμηλές κορυφές : Μεροβίγλα 570μ.

Ανάβαση στην κορυφή μπορεί να γίνει από τον οικισμό Περαχώρι(ον) (240μ.) σε 2 ώρες περίπου.

ΝΗΡΙΤΟ(Ν) 809μ.

(παλ. ή άλλη ονομ. ΒΟΥΝΟ ΑΝΩΗΣ/ΑΝΩΓΗΣ)

Βουνό στο βόρειο τμήμα της Ιθάκης. Τα πετρώματά του είναι ασβεστόλιθοι. Παλαιότερα αναφερόταν ως Βουνό της Ανωής (Ανωγής). Η ονομασία Νήριτον είναι αρχαία.

Κορυφή : Αγία Ελεούσα 809μ.
Χαμηλές κορυφές : Κλείσμα Παρασκευής 806μ.

Ανάβαση στην κορυφή μπορεί να γίνει από τον οικισμό Ανωγή (520μ.) σε 1 ώρα περίπου ή από τη Μονή Καθαρών (570μ.) σε 1.30 ώρα περίπου.

ΝΤΟΥΧΕΡΑ 519μ.

(παλ. ή άλλη ονομ. ΒΟΥΝΟ ΕΞΩΗΣ/ΞΩΓΗΣ ή ΚΑΒΑΛΑΡΗΣ)

Μικρό ασβεστολιθικό βουνό στο ΒΔ άκρο της Ιθάκης. Τοπική ονομασία Βουνό της Εξωής (Εξωγής) και παλαιότερη Καβαλάρης (ίσως το αρχαίο Νήϊον Όρος).

Κορυφή : Ντουχέρα (ή Περναράκια - τοπ. ονομ.). 519μ.
Χαμηλές κορυφές : Ρουσάνο ή Ρουσάνου (τοπ. ονομ.) 506μ.

Εύκολη ανάβαση στην κορυφή από τον οικισμό Εξωγή (340μ.).

ΠΑΛΑΙΟΚΑΣΤΡΟ(Ν) 571μ.

(παλ. ή άλλη ονομ. ΚΑΣΤΡΟ ΣΥΡΙΑΣ ή ΚΑΣΤΡΟ ΩΡΙΑΣ)

Μικρό ασβεστολιθικό βουνό στη ΝΑ άκρη της Κεφαλλονιάς και στη ΝΑ απόληξη του ορεινού όγκου του Αίνου, από τον οποίο χωρίζεται με τον αυχένα / διάβαση (300μ.) του Αγίου Γεωργίου. Αναφέρεται ως Κάστρο της Συριάς (Μηλιαράκης 1890) και ως Κάστρο της Ωραίας ή Ωριάς (Partsch 1891).

Ανάβαση στην κορυφή μπορεί να γίνει από τον οικισμό Ασπρογέρακας (260μ.) σε 1 ώρα περίπου *(χάρτης στη σελ. 225).*

ΠΑΝΤΟΚΡΑΤΩΡ 903μ.

(παλ. ή άλλη ονομ. ΠΑΝΤΟΚΡΑΤΟΡΑΣ ή ΙΣΤΩΝΗ - παλ. υψόμ. 906μ. & 911μ.)

Μεγάλο ασβεστολιθικό βουνό στο ΒΑ τμήμα της Κέρκυρας. Τοπική ονομασία Παντοκράτορας. Πήρε την ονομασία αυτή από τη Μονή του Υψηλού Παντοκράτορος που είναι κτισμένη σχεδόν στην κορυφή στη θέση ιερού ή βωμού του Κασίου Διός. Ο ναός του Κασίου Διός υπήρχε μέχρι το 1537 στα βόρεια του βουνού, στην Κασσιόπη (Κασσιώπη). Σε ορισμένα κείμενα αναφέρεται ως το βουνό Ιστώνη της αρχαιότητας.

Κορυφή : Παντοκράτωρ 903μ. Αναφέρεται και με υψόμ. 906μ. (χάρτ. 1929 & 1963) και 911μ. (Γ.Υ.Σ. 1976).
Χαμηλές κορυφές : Βίγλα (ή Βίγλες ή Βιγλάες - τοπ. ονομ.) 780μ., Καμπιά 520μ., Κοκορόβι 540μ., Κουκουτσέλια 760μ., Κουτσουλιάρης 660μ., Λάση (ή Λάσι - Γ.Υ.Σ. 1932 ή Λάσης - τοπ. ονομ.) 827μ., Μαλίδια 620μ., Μιχαλακάδες (ή Στραβοσκιάδη ή Στραβοσκιάδι - τοπ. ονομ.) 849μ., Παναγία (ή Σταυρός - παλ. ονομ.) 760μ., Ράχη Ερίβας 587μ., Ράχη Λούστρας 601μ., Σαπρόβουνο 540μ., Σκεπαστό 607μ. και Τρανή 520μ.

Ανάβαση στην κορυφή, όπου πηγαίνει δρόμος, μπορεί να γίνει από τον οικισμό Σπαρτύλας (παλ. ονομ. Σπαρτίλλας - 380μ.) σε 3.30 ώρες περίπου, ή από τον οικισμό Περίθεια (460μ.) σε 2.30 ώρες περίπου.

ΠΡΟΦΗΤΗΣ ΗΛΙΑΣ 542μ.

Μικρό ασβεστολιθικό βουνό στη ΒΑ απόληξη του ορεινού όγκου Ελάτης - Σταυρωτά της Λευκάδας, ανατολικά από τον οικισμό Λαζαράτα (440μ.), απ' όπου γίνεται και η ανάβαση στην κορυφή *(χάρτης στη σελ. 229).*

ΣΚΑΡΟΣ 673μ.

(παλ. ή άλλη ονομ. ΣΚΑΡΟΙ)

Μικρό ασβεστολιθικό βουνό στη δυτική πλευρά της Λευκάδας. Τοπική ονομασία Σκάροι. Στα ΝΔ του βουνού βρίσκεται το φαράγγι Δημοσάρι με τον ονομαστό καταρράκτη του.
Κορυφή : Μεγάλη Ράχη 673μ.-658μ.
Χαμηλές κορυφές : Πιατέλια 652μ. και Σκάρος 664μ.
Ανάβαση στην κορυφή μπορεί να γίνει από τον οικισμό Κολλυβάτα (παλ. ονομ. Κολοβάτα - 440μ.) σε 1 ώρα περίπου *(χάρτης στη σελ. 229).*

ΤΣΟΥΚΑ 621μ.

Μακρόστενο ασβεστολιθικό βουνό στο βόρειο τμήμα της Κέρκυρας, πάνω ακριβώς (βόρεια) από τον οικισμό Σκριπερό(ν) (140μ.). Βρίσκεται στις ΝΔ απολήξεις του βουνού Παντοκράτωρ, από τον οποίο χωρίζεται με το βαθύπεδο (350μ.) του Σπαρτύλα. Εύκολη ανάβαση στην κορυφή από τον οικισμό Πηλίδα (470μ.) *(χάρτης στη σελ. 233).*
Κορυφή : Τσούκα 621μ.
Χαμηλές κορυφές : Κοράκι 509μ.

Βουνά της Λευκάδας

ΝΗΣΙΑ ΔΥΤΙΚΗΣ ΕΛΛΑΔΑΣ

Τα αναφερόμενα ως Νησιά Δυτικής Ελλάδας ανέρχονται σε 478 (νησιά, νησίδες, βραχονησίδες και βράχοι) και περιλαμβάνουν τα νησιά των δυτικών ακτών της Ελλάδας, καθώς και τα νησιά των κόλπων Αμβρακικού και Πατραϊκού και των λιμνοθαλασσών τους. Διοικητικά υπάγονται,

στην Ήπειρο (νομοί Θεσπρωτίας - Πρεβέζης - Άρτης)	271 νησιά (επώνυμα 44)
στη Στερεά Ελλάδα (νομός Αιτωλίας & Ακαρνανίας)	132 νησιά (επώνυμα 50)
στην Πελοπόννησο (νομοί Αχαΐας - Ηλείας)	75 νησιά (επώνυμα 06)

Τα επώνυμα νησιά της Δυτικής Ελλάδας ανέρχονται σε 100, από τα οποία κατοικούνται τα 2 (Αιτωλικό και Τουρλίδα του Ν. Αιτωλίας & Ακαρνανίας) με πληθυσμό 4.422 / 4.475 κατοίκους (πραγματικός & μόνιμος πληθυσμός - απογραφή 2001) και έκταση 1,5 τ.χλμ.

ΝΗΣΙΑ ΜΕΣΟΓΕΙΟΥ (ΘΑΛΑΣΣΗΣ)

(ΝΑ ΙΟΝΙΟΝ ΠΕΛΑΓΟΣ - ΜΕΣΟΓΕΙΟΣ ΘΑΛΑΣΣΑ - ΝΔ ΑΙΓΑΙΟΝ ΠΕΛΑΓΟΣ)

Όπως εξηγήθηκε στο κεφάλαιο Νησιά Ιονίου Πελάγους, η θαλάσσια περιοχή που εκτείνεται νοτιότερα από το βόρειο πλάτος 37° 10΄ (ενδεικτικό νότιο όριο του Ιονίου Πελάγους) δεν είναι Ιόνιο(ν) Πέλαγος, όπως λανθασμένα αναγράφουν αρκετοί επίσημοι χάρτες, αλλά είναι καθαρά Μεσόγειος Θάλασσα (ανώνυμο τμήμα της) που στα ανατολικά φθάνει μέχρι τις δυτικές ακτές της Κρήτης και μέχρι τη νοητή ευθεία που συνδέει το ακρωτήριο Βούξα της ΒΔ Κρήτης με το ακρωτήριο Μαλέας της Πελοποννήσου, η οποία θεωρείται και είναι το ΝΔ όριο του Αιγαίου Πελάγους.

Τα νησιά που είναι διασκορπισμένα στη θαλάσσια αυτή περιοχή της Μεσογείου σχηματίζουν ομάδες και συστάδες νησιών που μπορούν να χωριστούν, από γεωγραφική άποψη, σε δύο μεγάλες κατηγορίες, στα νησιά της Θάλασσας της Μεσσηνίας και του Μεσσηνιακού Κόλπου {ΝΑ Ιόνιο(ν) Πέλαγος - Μεσόγειος Θάλασσα} και στα νησιά της Θάλασσας των Κυθήρων και του Λακωνικού Κόλπου {Μεσόγειος Θάλασσα - ΝΔ Αιγαίο(ν) Πέλαγος}.

ΝΗΣΙΑ ΘΑΛΑΣΣΑΣ ΜΕΣΣΗΝΙΑΣ & ΜΕΣΣΗΝΙΑΚΟΥ ΚΟΛΠΟΥ

(ΝΑ Ιόνιον Πέλαγος - Μεσόγειος Θάλασσα)

Τα νησιά, νησίδες, βραχονησίδες και βράχοι της Θάλασσας της Μεσσηνίας και του Μεσσηνιακού Κόλπου, που υπερβαίνουν τα 210, με συνολική έκταση 30 τ.χλμ. περίπου, περιλαμβάνουν τα νησιά των δυτικών και νότιων ακτών της Μεσσηνίας, καθώς και τα νησιά του Μεσσηνιακού Κόλπου μέχρι το ακρωτήριο Ταίναρο(ν) της Λακωνίας.

Διοικητικά, υπάγονται στους νομούς Μεσσηνίας και Λακωνίας. Τα επώνυμα νησιά ανέρχονται σε 37, από τα οποία κατοικούνται τα 3 (Πρώτη - Σαπιέντζα - Σχίζα του Ν. Μεσσηνίας), με πληθυσμό 13 / 28 κατοίκους (πραγματικός & μόνιμος πληθυσμός - απογραφή 18-3-2001) και έκταση 24 τ.χλμ. περίπου.

ΝΗΣΙΑ ΘΑΛΑΣΣΑΣ ΚΥΘΗΡΩΝ & ΛΑΚΩΝΙΚΟΥ ΚΟΛΠΟΥ

(Μεσόγειος Θάλασσα - ΝΔ Αιγαίον Πέλαγος)

Η θαλάσσια περιοχή που εκτείνεται μεταξύ της ΝΑ Πελοποννήσου και της ΒΔ Κρήτης δεν είναι Ιόνιο(ν) Πέλαγος, όπως λανθασμένα αναγράφουν αρκετοί επίσημοι χάρτες, αλλά είναι καθαρά Μεσόγειος Θάλασσα όπως εξηγήθηκε στα προηγούμενα κεφάλαια. Το δε νησιωτικό σύμπλεγμα των Κυθήρων (83 νησιά) κακώς αναφέρεται ακόμα σε αρκετά βιβλία στην ενότητα «Ιόνιοι Νήσοι» ή «Επτάνησα» (ανεδαφική και λανθασμένη ονομασία - βλ. κεφ. Ιόνια Νησιά) γιατί έχουν αποσπαστεί από τα Ιόνια Νησιά (από το 1866) και σήμερα υπάγονται διοικητικά στο Νομό Αττικής από το 1929, ενώ γεωγραφικά ανήκουν στο Νομό Λακωνίας, όπου και υπάγονταν το διάστημα 1866-1867 & 1899-1909.

Στην ανώνυμη αυτή θαλάσσια περιοχή της Μεσογείου, που οριοθετείται από τα ακρωτήρια Ταίναρο(ν) και Μαλέας της ΝΑ Πελοποννήσου και ακρωτήριο Βούξα της ΒΔ Κρήτης και περιλαμβάνει το Λακωνικό Κόλπο και τη Θάλασσα των Κυθήρων, είναι διασκορπισμένα πάνω από 250 νησιά (96 επώνυμα) από τα οποία κατοικούνται τα 3 (Κύθηρα - Αντικύθηρα και Ελαφόνησος), με πληθυσμό 4.143 (3.398+745) / 4.317 (3.571+746) κατοίκους (πραγματικός & μόνιμος πληθυσμός - απογραφή 2001) και έκταση 315 (297+18) τ.χλμ. περίπου. Διοικητικά, υπάγονται στους νομούς Αττικής και Λακωνίας.

Το μεγαλύτερο βουνό των νησιών είναι ο Μερμηγκάρης των Κυθήρων.

ΜΕΡΜΗΓΚΑΡΗΣ 506μ.

(παλ. ή άλλη ονομ. ΜΥΡΜΗΓΚΑΡΗΣ)

Βουνό στη δυτική πλευρά των Κυθήρων, Ν-ΝΔ του οικισμού Μυλοπόταμος (290μ.). Τα πετρώματά του είναι ασβεστόλιθοι και δολομίτες. Σε παλιό χάρτη αναγράφεται Μυρμηγκάρης. Στα βόρεια του βουνού, σε ύψ. 60μ., βρίσκεται το σπήλαιο της Αγίας Σοφίας (Α.Σ.Μ. 495) με πολλούς θαλάμους, λιμνούλες και πλούσιο σταλακτιτικό και σταλαγμιτικό διάκοσμο. Έχει επιφάνεια 2.000 τ.μ. και μήκος διαδρόμων 500μ. Εύκολη ανάβαση στην κορυφή από κάποιο σημείο (360μ.) του δρόμου νότια του Μυλοπόταμου.

Κύθηρα (Καψάλι)

Υψάριο Θάσου

Φεγγάρι Σαμοθράκης

ΝΗΣΙΑ ΘΡΑΚΙΚΟΥ ΠΕΛΑΓΟΥΣ

(ΒΟΡΕΙΟ ΑΙΓΑΙΟΝ ΠΕΛΑΓΟΣ)

Το Θρακικό(ν) Πέλαγος βρίσκεται στο ΒΑ τμήμα του ελληνικού χώρου και καταλαμβάνει το βόρειο τμήμα του Αιγαίου Πελάγους. Εκτείνεται νότια των ακτών της Θράκης (νομοί Έβρου - Ροδόπης - Ξάνθης) και της Μακεδονίας (νομοί Καβάλας - Σερρών) μέχρι το βόρειο πλάτος 40º 8΄ 30΄΄ περίπου (βόρεια της θάλασσας της Λήμνου) και ανατολικά των ακτών της Μακεδονίας (νομοί Θεσσαλονίκης - Χαλκιδικής & Άγιον Όρος : Στρυμονικός Κόλπος - Όρμος Ιερισσού - ακρωτήριο Τιμίου Προδρόμου ή Ακράθως) μέχρι το Δέλτα του ποταμού Έβρου, τον Κόλπο του Αίνου και των ακτών του ευρωπαϊκού τμήματος της Τουρκίας.

Τα νησιά του Θρακικού Πελάγους ανέρχονται τουλάχιστον σε 52 (τα επώνυμα), με συνολική έκταση 568 (182+386) τ.χλμ. περίπου, και διοικητικά υπάγονται στη Θράκη (20) και στη Μακεδονία (32). Από τα νησιά αυτά κατοικούνται τα 3 (Σαμοθράκη και Θάσος - Κοίνυρα), με πληθυσμό 16.488 (2.723+13.765) / 16.163 (2.712+13.451) κατοίκους (πραγματικός & μόνιμος πληθυσμός - απογραφή 2001).

Τα βουνά των Νησιών του Θρακικού Πελάγους κατά νησί (αναλυτικά)

ΘΑΣΟΣ

ΥΨΑΡΙΟ(Ν) 1.206μ.

(παλ. ή άλλη ονομ. ΨΑΡΙΟ - παλ. υψόμ. 1.203μ.)

Το Υψάριο (τοπ. ονομ. Ψαριό), που τα πετρώματά του είναι γνεύσιοι, δολομίτες, σχιστόλιθοι και μάρμαρα, βρίσκεται στο κεντρικό και βόρειο τμήμα της νήσου Θάσος (αρχαία ονομασία).

Στα χαμηλά καλύπτεται από δάση πεύκων (μαύρη πεύκη και τραχεία πεύκη), ενώ στα ψηλά είναι αρκετά βραχώδες, με απόκρημνες πλαγιές, κυρίως στα ανατολικά.

Το Υψάριο έχει χαρακτηριστεί ως σημαντική περιοχή για τα πουλιά (016).

Κορυφή : Ψαριό 1.206μ. (παλ. υψόμ. 1.203μ.).

Άγνωστο γιατί και πότε ονομάστηκε έτσι το βουνό και η κορυφή του.

Ψηλές κορυφές : Δύο Κεφαλές 1.031μ., Καμένος Βράχος 1.075μ., Προφήτης Ηλίας 1.109μ., Σπιτούδια 1.048μ., Τούμπα 1.135μ., Τσέτσιου Ράχη (ή Τσέτσος - Γ.Υ.Σ. 1951) 1.079μ. και Τσουκνίδα 1.040μ.

Χαμηλές κορυφές : Άγιος Αθανάσιος 564μ., Άγιος Δημήτριος 704μ., Άης Μάτης 809μ., Βουνό 513μ., Βράχος Καναβούρι 713μ., Δικέφαλος 736μ., Επάνω Κρούμπαδος 572μ., Καθαρές (ή Καθάρες - Γ.Υ.Σ. 1951) 874μ., Κεδρέλι 920μ., Κέδροι 860μ., Κλεισίδι (ή Κλεισίδη - Γ.Υ.Σ. 1955) 581μ., Κορυφές (ή Βίγλες - Γ.Υ.Σ. 1951) 739μ., Λοφίο(ν) 725μ., Μεσονήσι 680μ., Μυτούδι 620μ., Πεύκο (ή Πλάκες - Γ.Υ.Σ. 1951) 840μ., Πουρνάρι 605μ., Σουμαδότοποι 800μ., Σπαθί 811μ., Στεφάνια 595μ., Τρίκορφο(ν) (ή Τσουτσούλα - Γ.Υ.Σ. 1933, 1950 & 1955) 857μ., Υψηλάντη Βράχος 568μ., Φανός 744μ. και Φεγγάρι 726μ.

Οι απόκρημνες πλαγιές του βουνού προσφέρονται για αναρριχήσεις (η πρώτη έγινε στις 4-5-1964).

Στη βόρεια πλευρά του βουνού, ανάμεσα στις κορυφές Ψαριό και Σπιτούδια και σε ύψ. 910μ. στη θέση Κούκλα, 2.15 ώρες περίπου από τον οικισμό Ποταμιά, ή 13 χλμ. από τον οικισμό Μαριαί (Μαριές), βρίσκεται το καταφύγιο «Γιάννης Παναγιώτου» του Θάσιου Ορειβατικού Συλλόγου που διαθέτει 12 θέσεις ύπνου. Πληροφορίες στα τηλ. 25930-23412 & 25930-23600. Από το καταφύγιο στην κορυφή σε 45΄ περίπου.

Αναβάσεις στην κορυφή μπορούν να γίνουν από τον οικισμό Ποταμιά (110μ.) σε 3 ώρες περίπου ή από τον οικισμό Θεολόγος (240μ.) σε 3.30 ώρες περίπου *(χάρτης στη σελ. 239 - φωτ. στη σελ. 237).*

ΣΑΜΟΘΡΑΚΗ

ΦΕΓΓΑΡΙ 1.614μ.

(παλ. ή άλλη ονομ. ΣΑΟΣ)

Είναι άγνωστο πότε και γιατί πρωτοδόθηκε η ονομασία Φεγγάρι για την κορυφή και αργότερα για όλο το βουνό. Πάντως η ονομασία Φεγγάρι αναφέρεται σε κείμενο του Σαμοθρακίτη Νικολάου Φαρδύ στα τέλη περίπου του 19ου αιώνα, χωρίς όμως να δίνεται και κάποια εξήγηση. Σε κείμενο του 15ου αι. αναφέρεται το βουνό ως Αγία Σοφία (παλ. ονομ. μιας κορυφής του).

Το βουνό αναφέρεται και ως Σάος, όπως και το νησί, ονομασία που προέρχεται από τον πρώτο οικιστή του νησιού που ήταν ο Σάων, γιος του Δία και μιας Νύμφης. Η δε Σαμοθράκη (αρχαία ονομασία), το ιερό αυτό νησί των αρχαίων, όπου λατρεύονταν οι Μεγάλοι Θεοί (οι Κάβειροι), λεγόταν και Μελίτη (Στράβων) και Σαωκίς (Ησύχιος - 5ος αι.), ενώ παλαιότερα στον Όμηρο αναφερόταν Σάμου Υληέσσης Θρηκίνης.

Το Φεγγάρι, που τα πετρώματά του είναι κυρίως διαβάσες, γάββροι και γρανίτης, εκτείνεται σε όλο το κεντρικό τμήμα του νησιού. Στα χαμηλά είναι σχεδόν κατάφυτο από δρύες, πεύκα, σφεντάμια, μελιούς, κέδρους, πλατάνια κ.ά., ενώ στα ψηλά είναι γυμνό, βραχώδες, με απόκρημνες πλαγιές και κορυφογραμμή, όλο μυτερά βράχια και χτένια (πριονωτή).

Πολλές βαθιές χαράδρες, όπου ρέουν οι χείμαρροι Φονιάς, Άγκιστρος, Πλατυπόταμος, Βουρλιάς, Γιάλι, Κρεμαστό Νερό, Βάτος, Άμμου, Παναγίας, Ξηροπόταμος, Πολυπούδι, Κατσαμπά, Κόψης, Ξεόργιακο, Λουτρών, Χριστοπόταμος, Βαράδες κ.ά., κατακερματίζουν το βουνό φθάνοντας μέχρι τη θάλασσα. Καταρράκτες και κλιμακωτές λιμνούλες (που λέγονται βάθρες) σχηματίζουν οι περισσότεροι χείμαρροι.

Το Φεγγάρι έχει ενταχθεί στο δίκτυο προστατευόμενων περιοχών Natura 2000 (1110004) και έχει χαρακτηριστεί ως σημαντική περιοχή για τα πουλιά (007).

Κορυφή : Φεγγάρι (τοπ. ονομ. - χωρίς υψομετρικό κολονάκι της Γ.Υ.Σ., μόνο σημαία) 1.614μ. Κατά καιρούς έχουν αναγραφεί σε χάρτες, βιβλία και άρθρα διάφορα υψόμετρα, μερικά εξωπραγματικά, όπως π.χ. 1.664μ., τα οποία όμως είναι εντελώς λανθασμένα.
Ψηλές κορυφές : Αγία Σοφία (παλ. τοπ. ονομ.) 1.584μ., Άγιος Γεώργιος 1.455μ., Άϊ Λιάς (ή Προφ. Ηλίας - παλ. τοπ. ονομ.) 1.404μ., Ακόνισμα 1.224μ., Αμόνι 1.260μ., Απόδουλος (ή Απόδαυλος - τοπ. ονομ.) 1.500μ., Αφάκι 1.191μ., Βουνός (ή Βουνιά - τοπ. ονομ.) 1.141μ., Κορφούδια (τοπ. ονομ.) 1.380μ., Κουφούκλιο (ή Τβουκλού - παλ. τοπ. ονομ.) 1.080μ.-1.074μ., Λουλούδι 1.485μ. & 1.476μ., Μάρμαρα (όπου το υψομετρικό κολονάκι) 1.611μ. και Πυργούδης (ή Πυργούδες - τοπ. ονομ. ή Μαύρη Νύχτα - παλ. τοπ. ονομ.) 1.260μ.
Χαμηλές κορυφές : Αγκίναρος 780μ., Αετός 800-725μ., Βουνός (ή Βνός - τοπ. ονομ.) 555μ., Γάϊδαρος 940μ., Καρίνα Ράχη 960μ.-700μ. και Χονδρό Χάλασμα 960μ.

Οι απόκρημνες πλαγιές της κύριας κορυφογραμμής προσφέρονται για αναρριχήσεις και στο παρελθόν είχαν γίνει αναρριχητικές διαδρομές (η πρώτη έγινε στις 27-3-1966).

Ανάβαση στην κορυφή μπορεί να γίνει από τον οικισμό Θέρμα ή Λουτρά (40μ.) σε 5.30 ώρες περίπου *(χάρτης στη σελ. 240 - φωτ. στη σελ. 237).*

ΘΡΑΚΙΚΟ ΠΕΛΑΓΟΣ
Ακρ. Καρυώτες
Κάτω Καρυώτες
Παλαιόπολη
Άνω Καρυώτες
Θέρμα
Ακρ. Φονιάς
Κατσάμπας
Κατσαμπάς ρ.
Καμαριώτισσα
Σαμοθράκη
Μ. ΑΓ. ΑΘΑΝΑΣΙΟΥ
Φενγάρι (Σάος)
Άγιος Γεώργιος
Αγία Σοφία
Ακόνιαμα
Αετός
Φονιάς ρ.
Περάσματα
Ισώματα
Αλώνια
Πολυτιμίδη ρ.
Ξηροπόταμος
Απόδουλος
Λουλούδι
Κοσφούκλιο
Αμόνι
Πλατυπόταμος
Κερασιά
Κανταράτικα
Αγκιστρος ρ.
Αϊ Λιάς
Πυργούδης
Αφάκι
Κήπος ρ.
Μακρυλιές
Προφήτης Ηλίας
Αγκίναρος
Βουνός
Λάκκωμα
Δάφνες
Κοιτάδα
Κρεμαστός ρ.
Βουνιάνο ρ.
Βάτος ρ.
Άμμος ρ.
Μακρύγιαλος
Μεγάλο Ακρωτήρι
0
4 χλμ.
Κλίμακα 1:100.000
Ν. ΣΑΜΟΘΡΑΚΗ
ΑΙΓΑΙΟ ΠΕΛΑΓΟΣ

ΝΗΣΙΑ ΒΑ ΑΙΓΑΙΟΥ ΠΕΛΑΓΟΥΣ

Τα αναφερόμενα ως νησιά του ΒΑ Αιγαίου Πελάγους, που εκτείνονται σε μία διεύθυνση Β-ΒΔ / Ν-ΝΑ, βρίσκονται στο ΒΑ και ανατολικό τμήμα του ελληνικού χώρου, στο τμήμα του Αιγαίου Πελάγους που στα βόρεια ορίζεται από το Θρακικό(ν) Πέλαγος (ενδεικτικό βόρειο πλάτος 40° 8΄ 30΄΄) και στα νότια από το Ικάριο(ν) Πέλαγος (ενδεικτικό βόρειο πλάτος 37° 30΄). Στα δυτικά οριοθετείται από τη θαλάσσια περιοχή των Βόρειων Σποράδων, της Εύβοιας και των Κυκλάδων, ενώ στα ανατολικά φθάνει μέχρι των ακτών της Τουρκίας (αιγιαλίτιδα ζώνη).

Στο χώρο αυτό είναι διασκορπισμένα 442 νησιά (ανεπίσημη καταγραφή, που περιλαμβάνει νησιά, νησίδες, βραχονησίδες και βράχους), με έκταση 3.846 τ.χλμ. περίπου (η Ε.Σ.Υ.Ε. αναφέρει λανθασμένα 3.836 τ.χλμ.), από τα οποία 340 επώνυμα. Από τα νησιά αυτά κατοικούνται τα 13, με πληθυσμό 206.121 / 205.235 κατοίκους (πραγματικός & μόνιμος πληθυσμός - απογραφή 2001) και έκταση 3.829 τ.χλμ. περίπου. Διοικητικά, χωρίζονται σε 3 Νομούς : Λέσβου (83)*, Σάμου (84)* και Χίου (85)* (* Κωδικός Αριθμός Ε.Σ.Υ.Ε.).

Τα 23 βουνά των Νησιών του ΒΑ Αιγαίου Πελάγους κατά νομό, νησί και υψόμετρο

(σε παρένθεση οι παλαιότερες ή άλλες ονομασίες τους - σωστές και λανθασμένες)

Νομός Λέσβου

Λέσβος (13) : Λεπέτυμνος (Αγιολιάς) 968μ., Όλυμπος (Αγιολιάς) 968μ., Προφήτης Ηλίας 800μ., Πυργίσκος (Κουράτσονας) 786μ., Χορεύτρα 699μ., Αητορράχη (Ρούφτας) 673μ., Αγκαθερή 625μ., Άντισσας Βουνά (Κούρουκλο) 589μ., Βουνό 587μ., Προφήτης Ηλίας (Πρινοβούνι) 581μ., Μικρή Τούμπα 554μ., Κουρτερή (Αμαλή) 540μ. και Όρδυμνος (Ψηλοκούδουνο) 513μ.

Νομός Σάμου

Ικαρία (2) : Αιθέρας (Αθέρας ή Πράμνος) 1.043μ. και Μέλισσα 1.011μ.

Σάμος (3) : Κερκετεύς (Κέρκης) 1.433μ., Καρβούνης (Άμπελος) 1.153μ. και Μπουρνιάς 778μ.

Φούρνοι (1) : Κόρακας 513μ.

Νομός Χίου

Χίος (3) : Πεληναίον (Πελινναίον) 1.297μ., Σπηλακιά (Κοχλιάς ή Αίπος) 926μ. και Αμανή 809μ.

Ψαρά (1) : Προφήτης Ηλίας 528μ.

Τα 23 βουνά των Νησιών του ΒΑ Αιγαίου Πελάγους κατά υψόμετρο

(σε παρένθεση οι παλαιότερες ή άλλες ονομασίες τους - σωστές και λανθασμένες)

Από 1.000μ. μέχρι 2.000μ. (5) : Κερκετεύς (Κέρκης) 1.433μ., Πεληναίον (Πελινναίον) 1.297μ., Καρβούνης (Άμπελος) 1.153μ., Αιθέρας (Αθέρας ή Πράμνος) 1.043μ. και Μέλισσα 1.011μ.

Μέχρι 1.000μ. (18) : Λεπέτυμνος (Αγιολιάς) 968μ., Όλυμπος (Αγιολιάς) 968μ., Σπηλακιά (Κοχλιάς ή Αίπος) 926μ., Αμανή 809μ., Προφήτης Ηλίας 800μ., Πυργίσκος (Κουράτσονας) 786μ., Μπουρνιάς 778μ., Χορεύτρα 699μ., Αητορράχη (Ρούφτας) 673μ., Αγκαθερή 625μ., Άντισσας Βουνά (Κούρουκλο) 589μ., Βουνό 587μ., Προφήτης Ηλίας (Πρινοβούνι) 581μ., Μικρή Τούμπα 554μ., Κουρτερή (Αμαλή) 540μ., Προφήτης Ηλίας 528μ., Κόρακας 513μ., Όρδυμνος (Ψηλοκούδουνο) 513μ.

Τα βουνά των Νησιών του ΒΑ Αιγαίου Πελάγους αναλυτικά (κατά αλφαβητική σειρά)

ΑΓΚΑΘΕΡΗ 625μ.

Μικρό βουνό στη Ν-ΝΑ πλευρά της Λέσβου και στη νότια απόληξη του ορεινού όγκου του Ολύμπου, από τον οποίο χωρίζεται, αφού δεν θεωρείται τμήμα του, με αυχένα / διάβαση στα 450μ. Στα νότια πέφτει απότομα στο Αιγαίο Πέλαγος, στα δυτικά του Πλωμαρίου. Τα πετρώματά του είναι σχιστόλιθοι.

Κορυφή : Αγκαθερή 625μ.
Χαμηλές κορυφές : Βίγλα 550μ. και Καλόγηρος 527μ.

Σχεδόν στην κορυφή πηγαίνει δρόμος από τον οικισμό Μεγαλοχώρι(ον) (παλ. ονομ. Καμένο Χωριό) *(χάρτης στη σελ. 252).*

ΑΗΤΟΡΡΑΧΗ 673μ.

(παλ. ή άλλη ονομ. ΡΟΥΦΤΑΣ)

Μακρόστενο βουνό, με όψη βουνοσειράς, στη δυτική πλευρά της Λέσβου, πάνω (ΒΔ-Β-ΒΑ) του οικισμού Άγρα και στα ΒΔ του οικισμού Παράκοιλα. Αποτελεί το νότιο τμήμα της μεγάλης βουνοσειράς, ανώνυμης στο σύνολό της, που εκτείνεται από το Αιγαίο Πέλαγος στα βόρεια, μέχρι τον κόλπο της Καλλονής στα νότια. Από το βουνό του Προφήτη Ηλία στα βόρεια χωρίζεται με αυχένα στα 580μ., ενώ από τα Βουνά της Άντισσας στα ΒΔ χωρίζεται με τον αυχένα (440μ.) του Αγίου Ιωάννη και τα δύο αντίθετης ροής ρέματα Μαλιώντας και Βούλγαρης. Τα πετρώματά του είναι ηφαιστειακά.

Κορυφή : Αητορράχη 673μ.
Χαμηλές κορυφές : Βίγλα 602μ., Έξυμνος 504μ., Μυτερό Βουνό 635μ., Πεζούλες 587μ., Πόλιφος 609μ. και Ρούσσο Βουνάρι 629μ.

Ανάβαση στην κορυφή, όπου πηγαίνει δρόμος, μπορεί να γίνει από τον οικισμό Άγρα (360μ.) σε 1.30 ώρες περίπου.

ΑΙΘΕΡΑΣ 1.043μ.

(παλ. ή άλλη ονομ. ΑΘΕΡΑΣ ή ΠΡΑΜΝΟΣ)

Ο ορεινός όγκος Αιθέρας (ή Αθέρας - τοπ. ονομ.) καταλαμβάνει το ΒΑ τμήμα της Ικαρίας. Τα πετρώματά του είναι γνεύσιοι, σχιστόλιθοι και μάρμαρα και φημίζεται για τις πολλές ιαματικές του πηγές. Χωρίζεται από τον υπόλοιπο ορεινό όγκο του νησιού στα ΝΔ (όρος Μέλισσα), με τον αυχένα (540μ.) του Αγίου Δημητρίου και το ρέμα Βουτσιδές. Αρχαίες ονομασίες του Δράκονον και Πράμνος ή Πράμνη, ονομασία που δίνουν και σήμερα αρκετοί χάρτες στο βουνό (Γ.Υ.Σ. 1948 κ.ά.).

Ο Αθέρας έχει ενταχθεί στο δίκτυο προστατευόμενων περιοχών Natura 2000 (4120004) και έχει χαρακτηριστεί ως σημαντική περιοχή για τα πουλιά (143).

Κορυφή : Εφανός (ή και Αθέρας - τοπ. ονομ.) 1.043μ & 1.037μ. (το υψομετρικό κολονάκι). Σε παλαιούς χάρτες αναφερόταν και ως Φάρδη ή Φαρδύ, από το μικρό οροπέδιο/πλάτωμα κοντά στην κορυφή.
Ψηλές κορυφές : Κακό Καταβασίδι (ή Τσολιάς - τοπ. ονομ.) 1.020μ.
Χαμηλές κορυφές : Βαθύβρεχο 875μ., Δίχαλος 865μ. & 857μ., Καψαλινόκαστρο(ν) (ή Κάστρο - τοπ. ονομ) 833μ., Κάστρο (ή Κεφάλα - παλ. ονομ.) 596μ., Κεφάλας (ή Κεφάλα Μεσσαριάς - τοπ. ονομ) 735μ., Μικρή Πούντα (τοπ. ονομ.) 800μ., Πούντα 906μ. και Προφήτης Ηλίας 949μ.

Ανάβαση στην κορυφή μπορεί να γίνει από τον οικισμό Μαυράτο(ν) (480μ.) σε 2.30 ώρες περίπου.

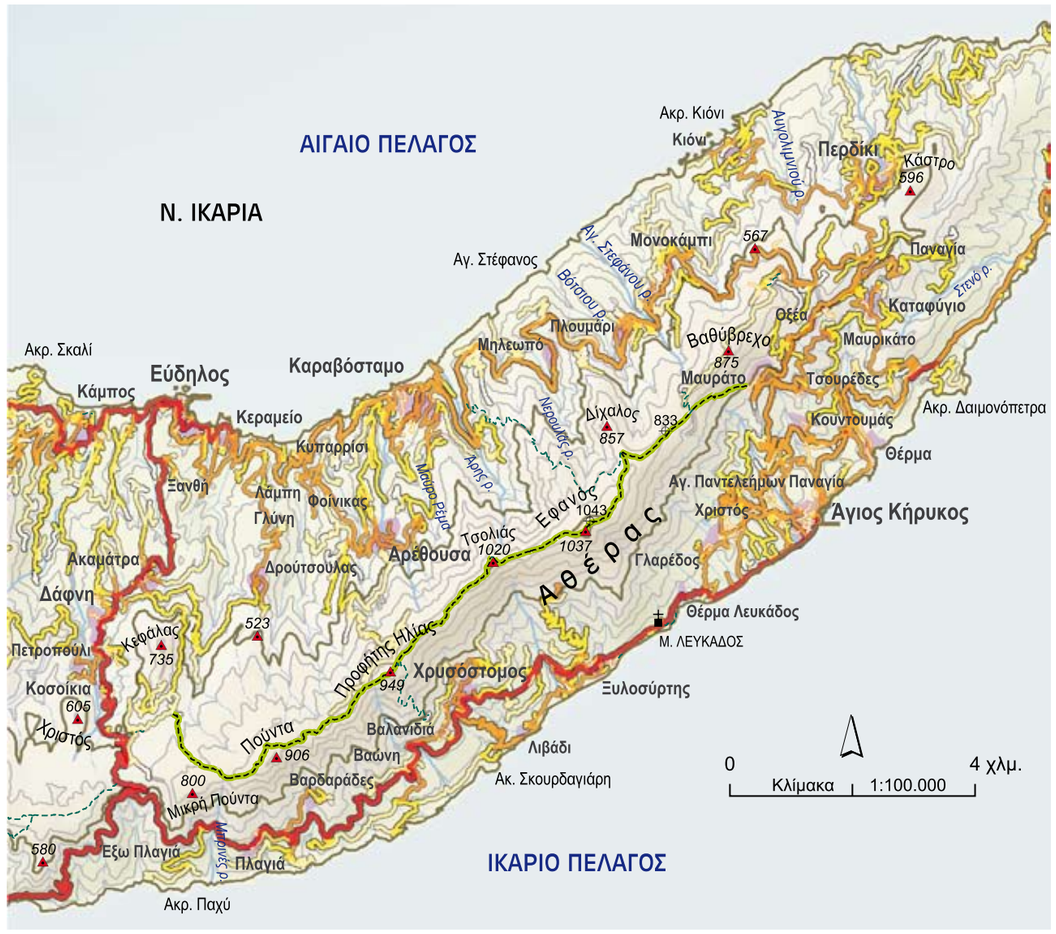

ΑΜΑΝΗ 809μ.

Μεγάλο βουνό στη ΒΔ πλευρά της Χίου. Στα ανατολικά χωρίζεται από το συγκρότημα του Πελληναίου με αυχένα / διάβαση (420μ.) και τα ρέματα που καταλήγουν στη Βολισσό (νότια) και στα Αγιάσματα (βόρεια). Τα πετρώματά του είναι αργιλικοί σχιστόλιθοι. Η Αμανή έχει ενταχθεί στο δίκτυο προστατευόμενων περιοχών Natura 2000 (4130001) και έχει χαρακτηριστεί ως σημαντική περιοχή για τα πουλιά (141).

Κορυφή : Αμανή 809μ.
Χαμηλές κορυφές : Κόμβου Ράχη 575μ., Πλατειά Ράχη 775μ., Χορτόβουνο 725μ και Ψηλός Τσόμπος 602μ.

Εύκολη ανάβαση από κάποιο σημείο του δρόμου που πηγαίνει στο εκκλησάκι της Παναγίας Δέσποινας (760μ.), ή στη Μονή Παναγίας Παγούσαινας (620μ.) από τους οικισμούς Κουρούνια ή Χάλανδρα ή Παρπαριά (παλ. ονομ. Παρμπαριά και Μπαρμπαριά).

ΑΝΤΙΣΣΑΣ ΒΟΥΝΑ 589μ.

(παλ. ή άλλη ονομ. ΚΟΥΡΟΥΚΛΟ)

Με την ενδεικτική ονομασία Βουνά Άντισσας ορίζεται η λοφώδης περιοχή, ανώνυμη στο σύνολό της, που εκτείνεται στη Δ-ΒΔ πλευρά της Λέσβου, στα νότια του οικισμού Άντισσα. Για λόγους γεωγραφικής αναφοράς και καταγραφής δόθηκε η ενδεικτική αυτή ονομασία, ως πιο αντιπροσωπευτική, επειδή η ονομασία Βίγλα της ψηλότερης κορυφής της δεν είναι χαρακτηριστική όλης της περιοχής. Έχει αναφερθεί σε παλιό χάρτη, κάπως ασαφώς, ως Κούρουκλο. Στα ΝΑ χωρίζεται από τη βουνοσειρά της Αητορράχης με τον αυχένα (440μ.) του Αγίου Ιωάννη και τα δύο αντίθετης ροής ρέματα Μαλιώντας και Βούλγαρης. Τα πετρώματά της περιοχής είναι ηφαιστειακά.

Κορυφή : Βίγλα 589μ.
Χαμηλές κορυφές : Γυμνό Βουνό 586μ., Κότσι 532μ., Λευκορράχτης 587μ., Μυστράς 581μ. και Παχύς 547μ.

Εύκολη ανάβαση στην κορυφή από τα εκκλησάκια των Αγίων Αποστόλων και του Αγίου Προκοπίου (400μ.), όπου πηγαίνει δρόμος από τον οικισμό Άντισσα (300μ.).

ΒΟΥΝΟ 587μ.

Μικρό βουνό στη βόρεια πλευρά της Λέσβου, νότια από τον οικισμό Φίλια, στα ΒΔ της Καλλονής και στα δυτικά της ονομαστής Μονής Λειμώνος. Ο αυχένας / διάβαση (450μ.), απ' όπου περνά ο δρόμος Καλλονή - Φίλια το χωρίζει από το βουνό Χορεύτρα στα βόρεια. Τα πετρώματά του είναι ηφαιστειακά.

Κορυφή : Βουνό 587μ.
Χαμηλές κορυφές : Αγριόσυκος 543μ.

Ανάβαση στην κορυφή μπορεί να γίνει από τη Φίλια (310μ.) σε 1.30 ώρα περίπου *(χάρτης στη σελ. 249)*.

ΚΑΡΒΟΥΝΗΣ 1.153μ.

(παλ. ή άλλη ονομ. ΑΜΠΕΛΟΣ)

Ο ορεινός όγκος Καρβούνης, αρχαία ονομασία Άμπελος (όπως και όλης της ανατολικής Σάμου), που αναφέρεται έτσι και σήμερα σε πολλούς χάρτες, καταλαμβάνει όλο το κεντρικό και βόρειο τμήμα της Σάμου. Τα πετρώματά του είναι γνεύσιοι και μάρμαρα, καλύπτεται δε από δάση πεύκων και έχει πολλά πηγαία νερά.

Ο Καρβούνης έχει ενταχθεί στο δίκτυο προστατευόμενων περιοχών Natura 2000 (4120002).

Κορυφή : Προφήτης Ηλίας 1.153μ.
Ψηλές κορυφές : Γκναίοι (ή Γκινέοι ή Γκιναίοι - τοπ. ονομ.) 1.100μ., Δεντριάς 1.052μ., Λαζάρου (ή Λάζαρος - τοπ. ονομ.) 1.026μ., Ξεπαγιασμένο 1.020μ. και Ψηλό Αλώνι (ή Ζωβραχιά - χάρτ. Ε.Σ.Υ.Ε. ή Ξωβράχα - διάφ. χάρτ.) 1.038μ.
Χαμηλές κορυφές : Ανεμόμυλοι 673μ., Κακόδιπλα 919μ., Κάστρο(ν) (τοπ. ονομ.) 711μ., Κυπαρίσσια 656μ., Παναγία 628μ., Πεταλούδα 764μ., Πριόνι 896μ., Προσήλια 917μ., Προφήτης Ηλίας 572μ., Σκοπελίτσα (τοπ. ονομ.) 967μ., Σουρή Βράχια 760μ., Σύρραχος 640μ. & 629μ., Ύψωμα Διαμαντούλη 970μ. και Φουρνάκι 673μ.-530μ.

Στη θέση Σκιαδάκι, σε ύψ. 1.000μ. περίπου, νότια της κορυφής βρίσκεται σπηλαιοβάραθρο (Α.Σ.Μ. 7108) με αίθουσες, μικροβάραθρα και σχισμές. Στην περιοχή Λάκκες βρίσκεται ένα σπηλαιοβάραθρο (Α.Σ.Μ. 7106) με δύο κατηφορικούς θαλάμους 25μ. και ένα βάραθρο 10μ.

Ανάβαση στην κορυφή, όπου πηγαίνει δρόμος, μπορεί να γίνει από τον οικισμό Πάνδροσο(ν) (παλ. ονομ. Άνω Αρβανίτες - 630μ.) σε 2 ώρες περίπου ή από τον οικισμό Μανολάτες (380μ.) σε 2.30 ώρες περίπου *(χάρτης στη σελ. 246).*

ΚΕΡΚΕΤΕΥΣ 1.433μ.

(παλ. ή άλλη ονομ. ΚΕΡΚΗΣ - παλ. υψόμ. 1.434μ.)

Μεγάλος ορεινός όγκος στη δυτική πλευρά της Σάμου. Τα πετρώματά του είναι μάρμαρα και γνεύσιοι. Τοπική ονομασία Κέρκης και αρχαία Κερκετεύς. Είναι βουνό αρκετά βραχώδες και απόκρημνο, κυρίως στα δυτικά και κατακερματίζεται από βαθιές χαράδρες και φαράγγια (Κακοπέρατο ή Σαϊτάνι κ.ά.).

Ο Κέρκης έχει ενταχθεί στο δίκτυο προστατευόμενων περιοχών Natura 2000 (4120003) και έχει χαρακτηριστεί ως σημαντική περιοχή για τα πουλιά (145).

Κορυφή : Βίγλα 1.433μ. (παλ. υψόμ. 1.434μ.).
Ψηλές κορυφές : Ζάστανο 1.262μ., Μεσονήσια (τοπ. ονομ.) 1.153μ., Τούρλα του Ζάστανου (τοπ. ονομ. ή του Ζαστάνι Τούρλα) 1.196μ. και Χινοπόδια (τοπ. ονομ.) 1.075μ.
Χαμηλές κορυφές : Διακίμου Σύρραχος 762μ., Μαύρο Στεφάνι (τοπ. ονομ.) 863μ., Μεγάλη Πέτρα 610μ., Μελεγάκι 891μ., Πλάκα 521μ., Φτεριάς 724μ., Φτερίτσες 620μ., Χοντρό Βουνί 525μ. και Ψηλό Κοτρώνι 835μ.

Στην Α-ΝΑ πλευρά του βουνού στην περιοχή του Μαραθόκαμπου είναι το σπηλαιοβάραθρο Σαραντασκαλιώτισσα 40μ. (Α.Σ.Μ. 188), το σπήλαιο του Πυθαγόρα ή Κάτω Κιούρκα 60x10μ. (Α.Σ.Μ. 186), το σπήλαιο της Σιδερένιας Πόρτας (Α.Σ.Μ. (187), το σπήλαιο - υπόγειος ποταμός Πάνω Κιούρκα 150μ. (Α.Σ.Μ. 7113) κ.ά.

Στη ΒΑ πλευρά του βουνού στην περιοχή των Κοσμαδαίων βρίσκεται το σπήλαιο του Κακοπέρατου 35x35μ.(Α.Σ.Μ. 190), η Τρύπα ή Γράβα του Πανάρετου (Α.Σ.Μ. 189), η Τρύπα του Τζετζέ ή Κασόλη 34x20μ. (Α.Σ.Μ. 191), το βάραθρο Φανάρι Τρύπα ή Τρύπα του Άη Γιάννη 25μ. (Α.Σ.Μ. 7107) κ.ά.

Στη ΒΔ πλευρά του είναι οι σπηλιές της Παναγίας της Μακρυνής και της Αγίας Τριάδας (50μ.), καθώς και το Καντήλι, που είναι σχεδόν απρόσιτο. Επειδή στη σπηλιά Καντήλι είχε παρατηρηθεί ότι τις νύχτες έκαιγε ένα φως (σαν καντήλι) οι ναυτικοί έλεγαν την κορυφή του Κέρκη Καντήλι, ενώ κατά μία άλλη εκδοχή ονομάστηκε έτσι λόγω του απόκρημνου της κορυφής (βλέπε Καντήλι Αττικής στο βουνό Πατέρας, καθώς και Καντήλι Ευβοίας, όλα απόκρημνα).

Λόγω της μορφολογίας του το βουνό προσφέρεται για αναρριχήσεις. Η πρώτη αναρριχητική διαδρομή έγινε (Ιούλιος 1990) στην ορθοπλαγιά πάνω από τη σπηλιά Πυθαγόρα.

Ανάβαση στην κορυφή μπορεί να γίνει από τον οικισμό Κοσμαδαίοι (600μ.) ή από τον οικισμό Καστανέα (Καστανιά) (360μ.) ή από τα Βοτσαλάκια ή Κάμπος Μαραθόκαμπου (20μ.), σε 4-5 ώρες περίπου.

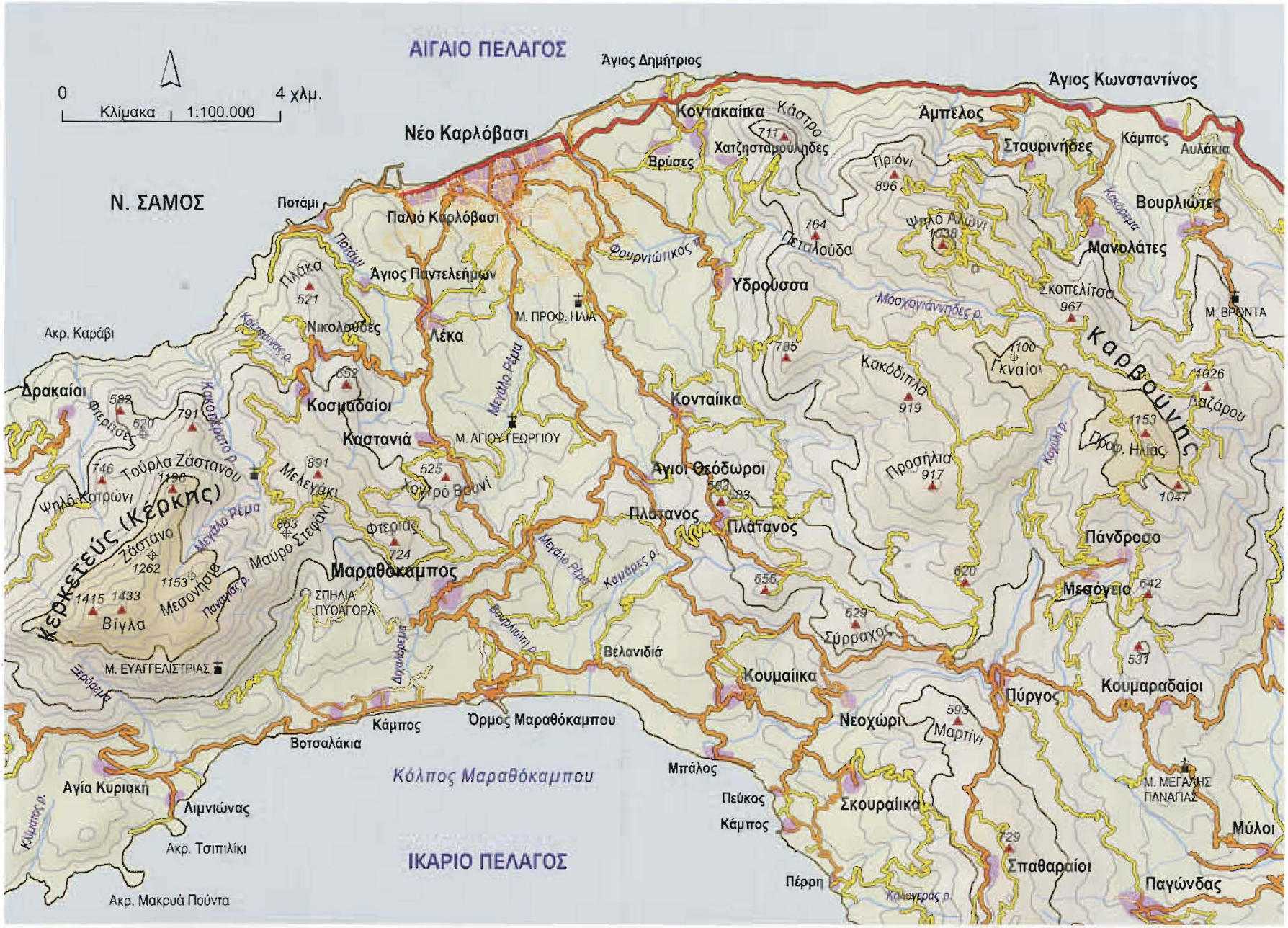
ΑΙΓΑΙΟ ΠΕΛΑΓΟΣ
0
4 χλμ.
Κλίμακα 1:100.000
Άγιος Δημήτριος
Άγιος Κωνσταντίνος
Κοντακαίικα
Κάστρο
Άμπελος
Νέο Καρλόβασι
Χατζηστάμουλήδες
Σταυρινήδες
Κάμπος
Αυλάκια
Βρύσες
Πριόνι
896
Ν. ΣΑΜΟΣ
Ποτάμι
Παλιό Καρλόβασι
Βουρλιώτες
Ψηλό Αλώνι
1038
764
Πεταλούδα
Φουρνιώτικος
Μανολάτες
Πλάκα
521
Άγιος Παντελεήμων
Υδρούσσα
Σκοπελίτσα
967
Μοσχογιάννηδες ρ.
Μ. ΒΡΟΝΤΑ
Ακρ. Καράβι
Νικολούδες
Λέκα
Μ. ΠΡΟΦ. ΗΛΙΑ
785
Καρβουνής
Δρακαίοι
652
Κακόδιτλα
919
Γκναίοι
1100
1026
Κοσμαδαίοι
Κονταίικα
Λαζάρου
Φτερίτσες
791
Καστανιά
Μ. ΑΓΙΟΥ ΓΕΡΩΡΓΙΟΥ
153
Προφ. Ηλίας
Τούρλα Ζάστανου
891
Μελεγάκι
525
Λουτρό Βαλνί
Προσήλια
917
Αγιοι Θεόδωροι
1047
Ψηλόκατρώνι
Κερκετεύς (Κέρκης)
Ζάστανο
1262
Φτεριάς
724
Πλάτανος
Πλάτανος
Πάνδροσο
Μαύρο Στεφάνι
Μαραθόκαμπος
656
620
Μεσόγειο
642
1415
1433
Βίγλα
Μεσονήσια
ΣΠΗΛΙΑ ΠΥΘΑΓΟΡΑ
629
Σύρραχος
Βελανιδιό
531
Μ. ΕΥΑΓΓΕΛΙΣΤΡΙΑΣ
Κουμαίικα
Πύργος
Κουμαραδαίοι
Κάμπος
Όρμος Μαραθόκαμπου
Νεοχώρι
593
Μαρτίνι
Βοτσαλάκια
Κόλπος Μαραθόκαμπου
Μπάλος
Αγία Κυριακή
Πεύκος
Σκουραίικα
Μ. ΜΕΓΑΛΗΣ ΠΑΝΑΓΙΑΣ
Λιμνιώνας
Κάμπος
Μύλοι
Ακρ. Τσιπιλίκι
ΙΚΑΡΙΟ ΠΕΛΑΓΟΣ
729
Σπαθαραίοι
Πέρρη
Παγώνδας
Ακρ. Μακρυά Πούντα

ΚΟΡΑΚΑΣ 513μ. (παλ. υψόμ. 514μ.)

Μικρό βουνό στο Β-ΒΑ άκρο της νήσου Φούρνοι. Τα πετρώματά του είναι σχιστόλιθοι. Οι Φούρνοι έχουν ενταχθεί στο δίκτυο προστατευόμενων περιοχών Natura 2000 (4120004 & 4120006) και έχουν χαρακτηριστεί ως σημαντική περιοχή για τα πουλιά (144). Ανάβαση στην κορυφή μπορεί να γίνει από τον οικισμό Χρυσομηλέα (Χρυσομηλιά) (120μ.) σε 1.30 ώρα περίπου.

ΚΟΥΡΤΕΡΗ 540μ.

(παλ. ή άλλη ονομ. ΑΜΑΛΗ)

Μικρό βουνό στο ΝΑ άκρο της Λέσβου, στη μικρή χερσόνησο ΝΑ της Μυτιλήνης. Τα πετρώματά του είναι οφιόλιθοι. Ανάβαση στην κορυφή μπορεί να γίνει από την Παναγία Αμαλή (370μ.) σε 1 ώρα περίπου.
Κορυφή : Κουρτερή (ή Αμαλή - τοπ. ονομ.) 540μ.. Η Γ.Υ.Σ. αναφέρει Αμαλή μία μικρότερη κορυφή (488μ.) πάνω (ΝΑ) από το εκκλησάκι Παναγία Αμαλή.
Χαμηλές κορυφές : Στρόβολα 503μ.

ΛΕΠΕΤΥΜΝΟΣ 968μ.

(παλ. ή άλλη ονομ. ΑΓΙΟΛΙΑΣ)

Μεγάλο βουνό στο Β-ΒΑ τμήμα της Λέσβου, ΝΑ της Μήθυμνας (ή Μόλυβος) και ΒΔ του οικισμού Μανταμάδος. Στα βόρεια πέφτει απότομα στο Αιγαίο Πέλαγος, στο στενό με την Τουρκία. Παλαιότερα αναφερόταν ως Αγιολιάς Γέλιων (Πελόπης). Έχει χαρακτηριστεί ως σημαντική περιοχή για τα πουλιά (135).
Κορυφή : Βίγλα 968μ. Έχει αναφερθεί παλαιότερα ως Μεροβίγλι.
Χαμηλές κορυφές : Κορατσιά 561μ., Κόρφος 601μ., Ξηρά Ράχτα 820μ., Προφήτης Ηλίας (ή Αγιολιάς - παλ. τοπ. ονομ.) 938μ., Ρούσσα 583μ. και Σύνεμπρα 600μ.

Ανάβαση στην κορυφή, όπου υπάρχουν κεραίες και πηγαίνει δρόμος, γίνεται από τον οικισμό Πελόπη (παλ. ονομ. Γέλια - 400μ.) σε 2 ώρες περίπου *(χάρτης στη σελ. 249).*

Απολιθωμένα δέντρα Λέσβου

ΜΕΛΙΣΣΑ 1.011μ. (παλ. υψόμ. 1.033μ.)

Το βουνό Μέλισσα (Γ.Υ.Σ. 1937 & 1948 & παλ. τοπ. ονομ.) καταλαμβάνει το ΝΔ τμήμα της Ικαρίας. Τα πετρώματά του είναι γρανίτες. Από τον ορεινό όγκο του Αθέρα στα ΒΑ χωρίζεται με τον αυχένα (540μ.) του Αγίου Δημητρίου και το ρέμα Βουτσιδές. Η Μέλισσα έχει ενταχθεί στο δίκτυο προστατευόμενων περιοχών Natura 2000 (4120005) και έχει χαρακτηριστεί ως σημαντική περιοχή για τα πουλιά (143).

Κορυφή : Προβατοκεφάλας (ή Παχειά Κεφάλα - τοπ. ονομ.) 1.011μ. (παλ. υψόμ. 1.033μ.).
Ψηλές κορυφές : Ρούκουνας 1.002μ.
Χαμηλές κορυφές : Βάρκα 928μ., Βιγλί 828μ., Γεμέλια 658μ., Ερίφη 933μ., Κεφάλα 727μ., Κουταλόπετρα 826μ., Κράμπη 956μ., Λουπάστρα 628μ., Μεγάλοφος 862μ., Νοσές (παλ. τοπ. ονομ.) 722μ., Παπουτσοκρύφτης (ή Αρνοπέζα - τοπ. ονομ.) 745μ., Πάππου Λογάρι 913μ., Παράπυργος 971μ., Παχειά Κεφάλα 946μ., Σαμάκι 849μ., Σελλάδια 958μ., Σελλάδια 883μ., Σταυρί 694μ., Στραβοκουντούρα 867μ. & 808μ., Σχίζα 501μ., Υψώνας (ή Πύργος - τοπ. ονομ) 915μ. και Χριστός 605μ.

Ανάβαση στην κορυφή μπορεί να γίνει από τον παραλιακό οικισμό Καρκινάγρι(ον), μέσω του Αγίου Ισίδωρου, όπου πηγαίνει δρόμος από τις Ράχες (ή Χριστός), σε 3 ώρες περίπου, ή από τον ορεινό οικισμό Πέζι(ον) (780μ.) σε 2 ώρες περίπου.

ΜΙΚΡΗ ΤΟΥΜΠΑ 554μ.

Πολυκόρυφο μικρό βουνό στη Ν-ΝΑ πλευρά της Λέσβου και στη ΒΔ απόληξη του ορεινού όγκου του Ολύμπου, από τον οποίο χωρίζεται, αφού δεν θεωρείται τμήμα του, με την κοιλάδα-βαθύπεδο της Παναγίας - Αγίας Σωτήρας (320μ.), καθώς και με τη μεγάλη ρεματιά - χαράδρα Κοτσίνα. Μη έχοντας κάποια ιδιαίτερη και αντιπροσωπευτική ονομασία η λοφώδης αυτή περιοχή αναφέρεται, για λόγους γεωγραφικής αναφοράς και καταγραφής, με το όνομα της ψηλότερης κορυφής της. Τα πετρώματά του είναι οφιόλιθοι.
Κορυφή : Μικρή Τούμπα 554μ.
Χαμηλές κορυφές : Απιδόβουνο 507μ., Πλατύ Χωράφι 537μ., Σταλός 523μ. και Στρίφος 500μ.
Εύκολη ανάβαση στην κορυφή από τους δρόμους που διασχίζουν όλο το βουνό.

ΜΠΟΥΡΝΙΑΣ 778μ.

Μακρόστενο βουνό στη νότια πλευρά της Σάμου, νότια του οικισμού Πύργος. Τα πετρώματά του είναι γνεύσιοι και μάρμαρα.
Κορυφή : Μπουρνιάς 778μ. & 765μ.
Χαμηλές κορυφές : Μαρτίνι 593μ. και Προφήτης Ηλίας 517μ.
Ανάβαση στην κορυφή μπορεί να γίνει από τον οικισμό Σπαθαραίοι (600μ.) σε 2 ώρες περίπου.

ΟΛΥΜΠΟΣ 968μ.

(παλ. ή άλλη ονομ. ΑΓΙΟΛΙΑΣ)

Μεγάλο βουνό στο Ν-ΝΑ τμήμα της Λέσβου που εκτείνεται νότια από τον οικισμό Αγιάσος (460μ.). Παλαιότερα αναφερόταν ως Αγιολιάς της Αγιάσου. Αποτελείται από δύο κύριους σχηματισμούς του Προφήτη Ηλία και του Ψηλοκούδουνου (τοπ. ονομ.). Τα πετρώματά του είναι οφιόλιθοι και ηφαιστειακά.

Ο Όλυμπος έχει ενταχθεί στο δίκτυο προστατευόμενων περιοχών Natura 2000 (4110005) και έχει χαρακτηριστεί ως σημαντική περιοχή για τα πουλιά (139).
Κορυφή : Προφήτης Ηλίας (ή Αγιολιάς - παλ. τοπ. ονομ.) 968μ.
Χαμηλές κορυφές : Αζόπ 692μ., Άσπρη Πέτρα 910μ., Άσπρη Πέτρα 780μ., Καλαθού 733μ., Κεντρί (ή Ροδίτης - τοπ. ονομ.) 845μ., Κέραμος 860μ., Κλας 636μ., Κορακιές 771μ., Λιάκα 511μ., Κούτρα 515μ., Ντάλτης (ή Πετροβούνι - παλ. ονομ.) 820μ., Παπαδιάς Μάρμαρο 820μ., Πετροβούνι (ή Καραγάτσι - παλ. ονομ.) 755μ., Σαμάκι 731μ., Σκλιού Μάρμαρο 580μ., Στρόβιλος 673 και Ψηλοκούδουνο 906μ.
Ανάβαση στην κορυφή, όπου υπάρχουν κεραίες και ραντάρ, μπορεί να γίνει από την Αγιάσο (460μ.) σε 3.30 ώρες περίπου *(χάρτης στη σελ. 252)*.

ΟΡΔΥΜΝΟΣ 513μ.

(παλ. ή άλλη ονομ. ΨΗΛΟΚΟΥΔΟΥΝΟ)

Μικρό βουνό στη Δ-ΒΔ πλευρά της Λέσβου, ΝΔ από τον οικισμό Άντισσα (300μ.). Οι χάρτες της Ε.Σ.Υ.Ε. το αναφέρουν Ψηλοκούδουνο. Από τα Βουνά της Άντισσας στα ανατολικά χωρίζεται με τον αυχένα / διάβαση (290μ.), απ' όπου περνά ο δρόμος Άντισσα - Σίγρι - ή Ερεσός και αρχίζει η μεγάλη ρεματιά Βεργάς - Χαλάντρα. Τα πετρώματά του είναι ηφαιστειακά.

Η περιοχή στα δυτικά του βουνού, όπου και το απολιθωμένο δάσος, έχει ενταχθεί στο δίκτυο προστατευόμενων περιοχών Natura 2000 (4110003 & 4110010) και έχει χαρακτηριστεί ως σημαντική περιοχή για τα πουλιά (134). Το απολιθωμένο δάσος έχει χαρακτηριστεί φυσικό «γεωλογικό» πάρκο και έχει ενταχθεί από το 2000 στο Ευρωπαϊκό Δίκτυο Γεωπάρκων και από το 2008 στον κατάλογο των Παγκόσμιων Γεωπάρκων της UNESCO *(φωτ. στις σελ. 62 & 248)*.

Ανάβαση στην κορυφή μπορεί να γίνει από κάποιο σημείο (400μ.) του δρόμου Άντισσα - Μονή Αγίου Θεολόγου ή Μονή Υψηλού - Σίγρι, σε 1.30 ώρα περίπου.

ΠΕΛΗΝΑΙΟΝ 1.297μ.

(παλ. ή άλλη ονομ. ΠΕΛΙΝΝΑΙΟΝ)

Το Πεληναίον (αρχ. ονομ. Πελινναίον), βρίσκεται στο βόρειο τμήμα της Χίου, δυτικά από τα Καρδάμυλα. Αποτελεί το βόρειο τμήμα της οροσειράς που διατρέχει τη Χίο από βορρά προς νότο. Χωρίζεται από το υπόλοιπο της οροσειράς που έχει την ενδεικτική ονομασία Σπηλακιά με τον αυχένα / διάβαση (550μ.) και τα δύο αντίθετης ροής μεγάλα ρέματα της Ελίντας και της Συκιάς.

Τα πετρώματά του είναι ασβεστόλιθοι και δολομίτες. Στην κορυφή του υπήρχε ναός-βωμός του Πελινναίου Διός, χωρίς αυτό να έχει εξακριβωθεί απόλυτα. Πάντως μία αρχαία κολόνα έχει ενσωματωθεί στο παλιό εκκλησάκι του Προφήτη Ηλία που ήταν κτισμένο στην κορυφή του. Σήμερα το εκκλησάκι είναι αφιερωμένο στην Αγία Τριάδα.

Το Πεληναίο έχει ενταχθεί στο δίκτυο προστατευόμενων περιοχών Natura 2000 (4130001) και έχει χαρακτηριστεί ως σημαντική περιοχή για τα πουλιά (141).

Κορυφή : Αγία Τριάδα (ή Προφήτης Ηλίας - παλ. ονομ.) 1.297μ. & 1.293μ.
Ψηλές κορυφές : Αμυθούντα (παλ. χάρτ.) 1.155μ., Έδελος ή Κοκλιάς (παλ. χάρτ.) 1.274μ., Μαδαρόβουνο 1.028μ., Μάλια (παλ.χάρτ.) 1.000μ., Όρος (ή Πλατοβούνι - παλ. χάρτ.) 1.186μ. και Σκόνη (ή Μύτη Κορακιάς - παλ. χάρτ.) 1.002μ.
Χαμηλές κορυφές : Αμπελόβουνος 588μ., Αχλαδότσομπος 562μ., Καλόγηρος 547μ., Κεφάλα 536μ., Κουκουδότσουμπος 614μ., Κρανός ή Κράνος (παλ. χάρτ.) 957μ., Μάκρη (ή Μάκρι - παλ. τοπ. ονομ.) 790μ., Μικρολίμνη (ή Λασπόλακκος - παλ. χάρτ.) 704μ., Πλάκες (ή Λαγού Ράχη - παλ. χάρτ.) 910μ., Πλακωτό (ή Πάνω Ράχη ή Πίσω Ράχη - παλ. χάρτ.) 900μ., Ράχη (παλ. χάρτ.) 924μ., Σκίτωνας (ή Σκήτωνας - παλ. χάρτ.) 780μ., Σύρτης 808μ., και Τσόμπος 533μ.

Ανάβαση στην κορυφή μπορεί να γίνει από τον οικισμό Βίκι(ον) (360μ.) ή από τον οικισμό Σπαρτούντα (530μ.) σε 3.30 & 4 ώρες περίπου *(χάρτης στη σελ. 254).*

Το Πεληναίο Χίου

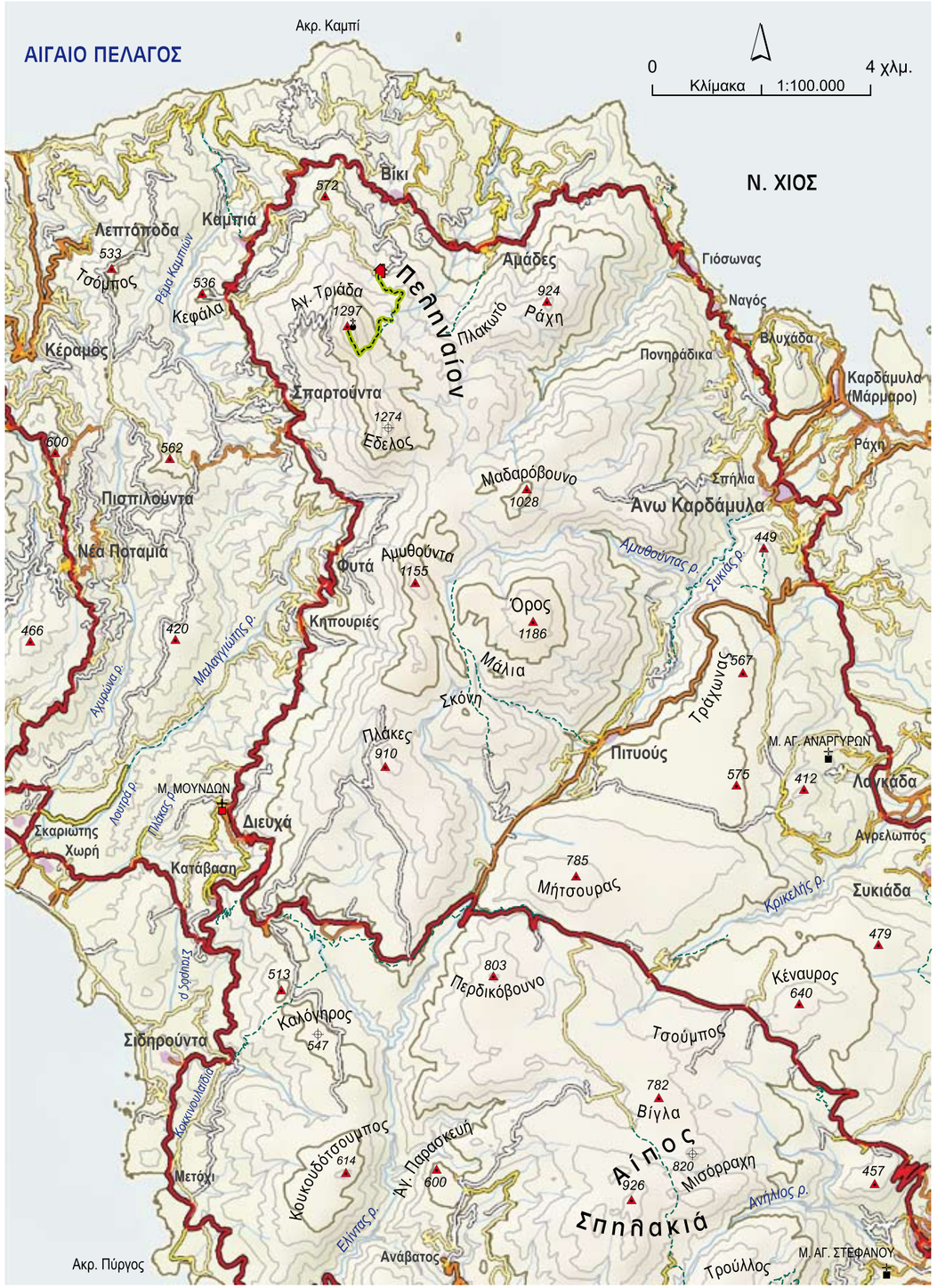

ΠΡΟΦΗΤΗΣ ΗΛΙΑΣ (1) 800μ.

Μεγάλο βουνό στη δυτική πλευρά της Λέσβου, που εκτείνεται στα ΝΑ του οικισμού Πτερούντα. Αποτελεί το μεσαίο τμήμα της μεγάλης βουνοσειράς, ανώνυμης στο σύνολό της, που εκτείνεται από το Αιγαίο Πέλαγος στα βόρεια, μέχρι τον κόλπο της Καλλονής στα νότια. Από το βουνό Αητορράχη στα νότια χωρίζεται με αυχένα στα 580μ. και από το βουνό Πυργίσκος στα βόρεια με αυχένα στα 510μ. Τα πετρώματά του είναι ηφαιστειακά. Η ευρύτερη περιοχή, μέχρι το Σίγρι, έχει ενταχθεί στο δίκτυο προστατευόμενων περιοχών Natura 2000 (4110003 & 4110010).

Κορυφή : Προφήτης Ηλίας 800μ.
Χαμηλές κορυφές : Αετοφωλιά 640μ., Ίσσα 662μ. και Καλέ 780μ.

Ανάβαση στην κορυφή, όπου πηγαίνει δρόμος, μπορεί να γίνει από τον οικισμό Πτερούντα (270μ.) σε 3.30 ώρες περίπου.

ΠΡΟΦΗΤΗΣ ΗΛΙΑΣ (2) 581μ.

(παλ. ή άλλη ονομ. ΠΡΙΝΟΒΟΥΝΙ)

Μικρό βουνό στη Ν-ΝΑ πλευρά της Λέσβου και στη Ν-ΝΔ απόληξη του ορεινού όγκου του Ολύμπου, από τον οποίο χωρίζεται, αφού δεν θεωρείται τμήμα του, με αυχένα / διάβαση (400μ.). Σε τοπικό χάρτη έχει αναφεθεί ως Πρινοβούνι. Τα πετρώματά του είναι οφιόλιθοι.

Κορυφή : Προφήτης Ηλίας 581μ.
Χαμηλές κορυφές : Κριθαρού 556μ.

Σχεδόν στην κορυφή πηγαίνει δρόμος από τους οικισμούς Παλαιοχώρι(ον) και Ακράσι(ον) *(χάρτης στη σελ. 252).*

ΠΡΟΦΗΤΗΣ ΗΛΙΑΣ (3) 528μ. (παλ. υψόμ. 531μ.)

Μικρό βουνό στη βόρεια πλευρά της νήσου Ψαρά. Τα πετρώματά του είναι γνεύσιοι. Τα Ψαρά έχουν ενταχθεί στο δίκτυο προστατευόμενων περιοχών Natura 2000 (4130002) και έχουν χαρακτηριστεί ως σημαντική περιοχή για τα πουλιά (140). Ανάβαση στην κορυφή μπορεί να γίνει από τη Μονή Κοιμήσεως Θεοτόκου (350μ.), όπου πηγαίνει δρόμος, σε 1 ώρα περίπου.

ΠΥΡΓΙΣΚΟΣ 786μ.

(παλ. ή άλλη ονομ. ΚΟΥΡΑΤΣΟΝΑΣ)

Βουνό στη δυτική πλευρά της Λέσβου, νότια από τον οικισμό Σκαλοχώρι(ον). Αποτελεί το βόρειο τμήμα της μεγάλης βουνοσειράς, ανώνυμης στο σύνολό της, που εκτείνεται από το Αιγαίο Πέλαγος στα βόρεια, μέχρι τον κόλπο της Καλλονής στα νότια. Από το βουνό Προφήτης Ηλίας στα νότια χωρίζεται με αυχένα στα 510μ. Τα πετρώματά του είναι ηφαιστειακά. Η ευρύτερη περιοχή, μέχρι το Σίγρι, έχει ενταχθεί στο δίκτυο προστατευόμενων περιοχών Natura 2000 (4110003 & 4110010).
Κορυφή : Πυργίσκος (ή Κουράτσονας - τοπ. ονομ.) 786μ.
Χαμηλές κορυφές : Καλακαύκι 700μ., Κορατσώνας 640μ., Λεπρίνια 696μ., Προφήτης Ηλίας 542μ., και Φονιάς 505μ.

Ανάβαση στην κορυφή μπορεί να γίνει από τον οικισμό Σκαλοχώρι (320μ.) σε 2 ώρες περίπου.

ΣΠΗΛΑΚΙΑ 926μ.

(παλ. ή άλλη ονομ. ΚΟΧΛΙΑΣ ή ΑΙΠΟΣ - παλ. υψόμ. 929μ.)

Το συγκρότημα υψωμάτων, κορυφών και οροπεδίων, που εκτείνεται νότια του Πελληναίου και καταλαμβάνει το κεντρικό τμήμα της Χίου, μη έχοντας κάποια γενική και αντιπροσωπευτική ονομασία, για λόγους γεωγραφικής αναφοράς και καταγραφής, αναφέρεται με το όνομα της ψηλότερης κορυφής του. Μερικοί χάρτες και άρθρα αναφέρουν ένα τμήμα της οροσειράς ή και ολόκληρη με την ονομασία όρος Αίπος (αρχαία ονομασία που σημαίνει ψηλός τόπος), από το χαρακτηριστικό ομώνυμο οροπέδιο που εκτείνεται ΒΔ του Βροντάδου σε μέσο ύψ. 600μ., ενώ άλλοι αναφέρουν για την οροσειρά μόνο την ονομασία Κοχλιάς. Τα πετρώματα όλης της ορεινής αυτής περιοχής είναι ασβεστόλιθοι.
Κορυφή : Σπηλακιά (ή Κοχλιάς, ή Αίπος - διάφοροι χάρτες από το 1933) 926μ. (παλ. υψόμ. 929μ.).
Χαμηλές κορυφές : Αγία Παρασκευή 600μ., Άλωνα 640μ., Βίγλα 782μ., Κακιά Ράχη (ή Καστέλι - παλ. χάρτ.) 707μ., Κακιά Σκάλα 675μ., Κεδρολίβανο (ή Καμίνια - παλ. χάρτ.) 668μ., Κέναυρος 640μ., Κουφόγια 582μ., Λεπρό 608μ., Μαραδόβουνος (ή Μαραθόβουνος - Ε.Σ.Υ.Ε. 1963 & τοπ. χάρτ.) 796μ., Μήτσουρας ή Μίτσουρας (τοπ. χάρτ.) 785μ., Μισόρραχη 820μ., Παγόβουνο 525μ., Περδικόβουνο 803μ., Προβατάς (ή Προβάτιον - παλ. χάρτ.) 829μ., Προφήτης Ηλίας 505μ., Σταυλίστρια (ή Σαλιακόβουνο - παλ. χάρτ.) 740μ., Τράχωνας 600μ., Τρούλλος (ή Πηγανιάς / Πηγάνιον - παλ. χάρτ., ή Πιγκανιάς - Ε.Σ.Υ.Ε.) 790μ., Τσικουδιά 760μ., Τσουμπάρες 632μ. και Τσούμπος 700μ.

Ανάβαση στην κορυφή μπορεί να γίνει ή από κάποιο σημείο (700μ.) του δρόμου που διασχίζει το οροπέδιο Αίπος σε 1 ώρα περίπου, ή από το εκκλησάκι της Παναγίας Αρβανίτισσας, όπου πηγαίνει δρόμος από τον οικισμό Καρυαί (Καρυές), σε 1.30 ώρα περίπου *(χάρτης στη σελ. 254).*

ΧΟΡΕΥΤΡΑ 699μ.

Βουνό στη βόρεια πλευρά της Λέσβου, Β-ΒΑ από τον οικισμό Φίλια και ΒΔ της Καλλονής. Ο αυχένας / διάβαση (450μ.), απ' όπου περνά ο δρόμος Καλλονή - Φίλια (310μ.) το χωρίζει από το Βουνό στα νότια.
Τα πετρώματά του είναι ηφαιστειακά.
Κορυφή : Χορεύτρα 699μ.
Χαμηλές κορυφές : Κόκκινες 554μ., Σκοτεινό 615μ. και Φουρτούνα 558μ.

Ανάβαση στην κορυφή μπορεί να γίνει από τη Φίλια σε 2 ώρες περίπου *(χάρτης στη σελ. 249).*



Ανάβατος Χίου

ΝΗΣΙΑ ΒΔ ΑΙΓΑΙΟΥ ΠΕΛΑΓΟΥΣ

Στο ΒΔ τμήμα του Αιγαίου Πελάγους, που εκτείνεται νότια και ανατολικά των ακτών της Μακεδονίας (νομοί Χαλκιδικής & Άγιον Όρος - Θεσσαλονίκης - Πιερίας) και ανατολικά των ακτών της Θεσσαλίας (νομοί Λαρίσης - Μαγνησίας), βρίσκονται πάνω από 800 νησιά (ανεπίσημη καταγραφή, που περιλαμβάνει νησιά, νησίδες, βραχονησίδες και βράχους), από τα οποία 79 επώνυμα. Από γεωγραφική άποψη μπορούν να ομαδοποιηθούν σε Νησιά Μακεδονίας και σε Νησιά Θεσσαλίας.

ΝΗΣΙΑ ΜΑΚΕΔΟΝΙΑΣ

Τα αναφερόμενα ως Νησιά Μακεδονίας, που υπερβαίνουν τα 500, με συνολική έκταση 13 τ. χλμ. περίπου, περιλαμβάνουν τα παράκτια νησιά των νομών Πιερίας - Θεσσαλονίκης - Χαλκιδικής & Άγιον Όρος, καθώς και τα νησιά των κόλπων Θερμαϊκού - Κασσάνδρας - Σιγγιτικού. Από τα 55 επώνυμα νησιά κατοικούνται τα 2 (Αμμουλιανή - Σπάλαθρον), με πληθυσμό 567 / 550 κατοίκους (πραγματικός & μόνιμος πληθυσμός - απογραφή 2001) και έκταση 7,2 τ.χλμ. περίπου. Στη Μακεδονία (Ν. Καβάλας - Ν. Χαλκιδικής & Άγιον Όρος) υπάγονται διοικητικά και 32 επώνυμα νησιά τα οποία γεωγραφικά κατατάσσονται και αναφέρονται στα Νησιά Θρακικού Πελάγους.

ΝΗΣΙΑ ΘΕΣΣΑΛΙΑΣ

Τα αναφερόμενα ως Νησιά Θεσσαλίας περιλαμβάνουν τα παράκτια νησιά των νομών Λαρίσης (86) και Μαγνησίας, με τα νησιά του Παγασητικού κόλπου (333). Από τα 24 επώνυμα νησιά, συνολικής έκτασης 4 τ.χλμ. περίπου, κατοικούνται τα 2 (Αλατάς και Παλαιό Τρίκερι), με πληθυσμό 92 / 91 κατοίκους (πραγματικός & μόνιμος πληθυσμός - απογραφή 2001). Στη Θεσσαλία (Ν. Μαγνησίας) υπάγονται διοικητικά και 577 νησιά, τα 75 επώνυμα, με συνολική έκταση 280 τ.χλμ. περίπου, τα οποία γεωγραφικά κατατάσσονται και αναφέρονται στις Βόρειες Σποράδες (πολύνησα Αλοννήσου - Σκιάθου - Σκοπέλου).

ΒΟΡΕΙΟΙ ΣΠΟΡΑΔΕΣ

Οι Βόρειοι Σποράδες βρίσκονται στο δυτικό και ΒΔ τμήμα του Αιγαίου Πελάγους, ΒΑ της Εύβοιας. Το νησιωτικό σύμπλεγμα των Βόρειων Σποράδων αποτελείται από 711 νησιά (ανεπίσημη καταγραφή, που περιλαμβάνει νησιά, νησίδες, βραχονησίδες και βράχους), με συνολική έκταση 505 τ.χλμ. περίπου, από τα οποία 115 επώνυμα. Από τα νησιά αυτά κατοικούνται τα 8, με πληθυσμό 16.158 (13.556+2.602) / 15.630 (12.919+2.711) κατοίκους (πραγματικός & μόνιμος πληθυσμός - απογραφή 2001). Διοικητικά, υπάγονται στους Νομούς Μαγνησίας (τα 577 - 75 επώνυμα, με έκταση 280 τ.χλμ. περίπου) και Ευβοίας (τα 134 - 40 επώνυμα, με έκταση 225 τ.χλμ. περίπου).

Τα 4 βουνά των Βόρειων Σποράδων κατά νησί και υψόμετρο

(σε παρένθεση οι παλαιότερες ή άλλες ονομασίες τους - σωστές και λανθασμένες)

Γιούρα (1) : Βουνί (Γιούρα) 573μ.

Σκόπελος (2) : Δέλφι (Δέλφη) 681μ. και Παλούκι 567μ.

Σκύρος (1) : Κόχυλας 788μ.

Τα 4 βουνά των Βόρειων Σποράδων κατά υψόμετρο

(σε παρένθεση οι παλαιότερες ή άλλες ονομασίες τους - σωστές και λανθασμένες)

Μέχρι 1.000μ. (4) : Κόχυλας 788μ., Δέλφι (Δέλφη) 681μ., Βουνί (Γιούρα) 573μ. και Παλούκι 567μ.

Τα βουνά των Βόρειων Σποράδων αναλυτικά (κατά αλφαβητική σειρά)

ΒΟΥΝΙ 573μ.

(παλ. ή άλλη ονομ. ΓΙΟΥΡΑ - παλ. υψόμ. 570μ.)

Βουνό που καταλαμβάνει όλο το νησί Γιούρα. Αναφέρεται και ως Γιούρα. Τα πετρώματά του είναι ασβεστόλιθοι. Το νησί Γιούρα αποτελεί τμήμα του εθνικού θαλάσσιου πάρκου Αλοννήσου Βορείων Σποράδων και έχει ενταχθεί στο δίκτυο προστατευόμενων περιοχών Natura 2000 (1430004 & 1430005), ενώ έχει χαρακτηριστεί και ως σημαντική περιοχή για τα πουλιά (065). Ανάβαση στην κορυφή μπορεί να γίνει από τον όρμο της νότιας πλευράς του νησιού σε 2.30 ώρες περίπου.

ΔΕΛΦΙ 681μ.

(παλ. ή άλλη ονομ. ΔΕΛΦΗ)

Βουνό που εκτείνεται στο κεντρικό και ΒΔ τμήμα της Σκοπέλου. Τα πετρώματά του είναι δολομιτικοί ασβεστόλιθοι. Σε τοπικούς χάρτες και κείμενα αναφέρεται και ως Δέλφη. Ανάβαση στην κορυφή μπορεί να γίνει από τον οικισμό Πάνω Καρυά (300μ.) σε 2 ώρες περίπου.

ΚΟΧΥΛΑΣ 788μ. (παλ. υψόμ. 792μ.)

Μεγάλο βουνό που εκτείνεται στο ΝΑ τμήμα της Σκύρου. Τα πετρώματά του είναι κρυσταλλικοί ασβεστόλιθοι και μάρμαρα. Ο Κόχυλας έχει ενταχθεί στο δίκτυο προστατευόμενων περιοχών Natura 2000 (2420006) και έχει χαρακτηριστεί ως σημαντική περιοχή για τα πουλιά (115).

Κορυφή : Κόχυλας (ή Κοχύλας - Ε.Σ.Υ.Ε. ή Πανόφτης & Πυραμίδα - τοπ. ονομ.) 788μ. (παλ. υψόμ. 792μ.)
Χαμηλές κορυφές : Βούβα 724μ., Δάφνη 734μ., Δάφνη 600μ., Κατάστιχος 538μ., Κοκκινάρι 513μ., Μαβουρνάδες 671μ. και Πεντεκάλη 760μ.

Ανάβαση στην κορυφή μπορεί να γίνει από τον παραλιακό οικισμό Καλαμίτσα, μέσω Αγίας Σωτήρας - Πλατάνια, σε 2.30 ώρες περίπου, ή μετά την τοποθεσία Κολυμπάδα από κάποιο σημείο του δρόμου (160μ.), μέσω του Αγίου Μόδεστου, σε 2 ώρες περίπου.

ΠΑΛΟΥΚΙ 567μ.

Μικρό βουνό στο ΝΑ τμήμα της Σκοπέλου. Τα πετρώματά του είναι ασβεστόλιθοι. Η περιοχή της ΝΑ Σκοπέλου έχει ενταχθεί στο δίκτυο προστατευόμενων περιοχών Natura 2000 (1430004 & 1430005). Ανάβαση στην κορυφή μπορεί να γίνει από τη Μονή Μεταμορφώσεως Σωτήρος (180μ.) σε 1.30 ώρα περίπου.

Η ΕΥΒΟΙΑ (ΚΑΙ ΤΑ ΝΗΣΙΑ ΤΗΣ)

Η Εύβοια, το δεύτερο σε μέγεθος ελληνικό νησί (μετά την Κρήτη), βρίσκεται στο μέσον περίπου του ελληνικού χώρου στο δυτικό και ΒΔ τμήμα του Αιγαίου Πελάγους. Έχει έκταση 3.661 τ.χλμ. περίπου και πληθυσμό 198.130 / 191.009 κατοίκους (πραγματικός & μόνιμος πληθυσμός - απογραφή 2001).

Το νησιωτικό σύμπλεγμα της Εύβοιας αποτελείται από 439 νησιά (ανεπίσημη καταγραφή, που περιλαμβάνει νησιά, νησίδες, βραχονησίδες και βράχους), με συνολική έκταση 3.695 τ.χλμ. περίπου, από τα οποία 74 επώνυμα. Διοικητικά, τα νησιά αυτά αποτελούν το Νομό Ευβοίας (04 - Κωδ. Αριθ. Ε.Σ.Υ.Ε.).

Η Εύβοια εξετάζεται με τα γεωγραφικά της όρια και όχι τα διοικητικά της, δηλαδή δεν λαμβάνεται υπόψη η υπαγωγή ενός τμήματος της Βοιωτίας (Δήμος Ανθηδώνος και Δήμος Αυλίδος) στο Ν. Ευβοίας. Στο Ν. Ευβοίας υπάγονται διοικητικά και 134 νησιά (τα 40 επώνυμα), με συνολική έκταση 225 τ.χλμ. περίπου και πληθυσμό 2.602 / 2.711 κατοίκους τα οποία γεωγραφικά κατατάσσονται και αναφέρονται στις Βόρειες Σποράδες (πολύνησο Σκύρου).

Τα 35 βουνά της Εύβοιας κατά υψόμετρο

(σε παρένθεση οι παλαιότερες ή άλλες ονομασίες τους - σωστές και λανθασμένες)

Από 1.000μ. μέχρι 2.000μ. (11) : Δίρφυς (Δίρφη ή Δέλφη) 1.743μ., Ξηροβούνι (Ξεροβούνι) 1.453μ., Όχη 1.398μ., Σκοτεινή 1.362μ., Πυξαριά (Πυξαριάς) 1.351μ., Κανδήλιον (Καντήλι) 1.246μ., Μαυροβούνι 1.190μ., Καλπακόβραχος 1.176μ., Όλυμπος (Έλυμπος) 1.171μ., Παλιόπυργος (Αλοκτέρη ή Αλουχτέρι ή Οκταός ή Βουνά Οκταού) 1.094μ. και Βλαχοβούνι (Εφταός ή Βουνά Εφταού) 1.060μ.

Μέχρι 1.000μ. (24) : Ξηρόν 990μ., Τελέθριον (Γαλτσάδες ή Γκαλτσάδες) 980μ., Τσαρούχι (Ορτάρι ή Σουκάρο ή Σοκόρο) 869μ., Πύργος (Μουριτζά ή Κερατούρα) 868μ., Αρκουδότρυπα 863μ., Αφρόσι (Αφρόσης ή Αρκούδι) 836μ., Βουδόχη (Βουδόχι) 797μ., Σερβούνι (Κοτύλαιον ή Βουνό Βάθειας) 785μ., Βουνί (Οχθονιά ή Οκτωνιά) 761μ., Πυργάκι 740μ., Ξεροσουβάλα (Λιχάς) 738μ., Περιστέρι (Γκαλόσι ή Γκαλόρεσι ή Γκαλιόρθι ή Χήμι) 722μ., Στύρων Βουνά (Κλιόσι ή Τσούκα Κλιώσα) 682μ., Μακρυά Λενιά 680μ., Μύτη (Τσίνορα ή Τσινοΐτα ή Ψωριάρης) 647μ., Τρίκορφο (Ταΐτσα ή Γκολφέα) 638μ., Κούκουμας 560μ., Πυργάρι (Σουλεμάνι) 547μ., Μαυρόπολι (Ντόνιζα ή Μεγάλη Βρύση) 523μ., Μισοπέτρι (Μεσοπέτρι ή Μεσόπετρα) 521μ., Βραχάκι 518μ., Κούτσικο 515μ., Μεγάλο Βουνό (Γκρόστα ή Ζάρας) 515μ. και Σαρακηνόκαστρο (Αργυρόκαστρο) 508μ.

Δίρφη - Αφρόσι - Σκοτεινή - Βλαχοβούνι - Παλιόπυργος - Τσαρούχι

Τα βουνά της Εύβοιας αναλυτικά (κατά αλφαβητική σειρά)

ΑΡΚΟΥΔΟΤΡΥΠΑ 863μ.

Μικρό βουνό στη βόρεια πλευρά της κεντρικής Εύβοιας που πέφτει απότομα στο Αιγαίο Πέλαγος. Αποτελεί τη βόρεια απόληξη του ορεινού όγκου του Παλιόπυργου από τον οποίο χωρίζεται με αυχένα / διάβαση (680μ.) απ' όπου περνά ο δρόμος Κύμη - Μετόχι και με τη μικρή κοιλάδα Φτεράδα. Μπορεί να θεωρηθεί ως ύψωμα του Παλιόπυργου, αλλά διαφέρει αρκετά από άποψη μορφολογίας και ονοματολογίας. Τα πετρώματά του είναι ασβεστόλιθοι. Η Αρκουδότρυπα έχει χαρακτηριστεί ως σημαντική περιοχή για τα πουλιά (111). Ανάβαση στη γεμάτη δολίνες κορυφή (παλ. υψόμ. 864μ.) μπορεί να γίνει από τον αυχένα (680μ.) σε 1.30 ώρα περίπου *(χάρτης στη σελ. 271).*

ΑΦΡΟΣΙ 836μ.

(παλ. ή άλλη ονομ. ΑΦΡΟΣΗΣ ή ΑΡΚΟΥΔΙ)

Βουνό στη βόρεια πλευρά της κεντρικής Εύβοιας και στη Β-ΒΑ προέκταση της Δίρφης από την οποία χωρίζεται με τον αυχένα / διάβαση (480μ.) του Αγίου Γεωργίου. Σε χάρτη του 19ου αι. αναγράφεται Αρκούδι, ενώ σε νεότερα κείμενα αναφέρεται και ως Αφρόσης. Τα πετρώματά του είναι σχιστόλιθοι και φυλλίτες. Ανάβαση στην κορυφή μπορεί να γίνει από τον οικισμό Λάμαρη (370μ.) σε 2 ώρες *(χάρτης στη σελ. 271 - φωτ. στις σελ. 259, 279).*

ΒΛΑΧΟΒΟΥΝΙ 1.060μ.

(παλ. ή άλλη ονομ. ΕΦΤΑΟΣ ή ΒΟΥΝΑ ΕΦΤΑΟΥ)

Μεγάλος ορεινός όγκος στη βόρεια πλευρά της κεντρικής Εύβοιας, ανατολικά του οικισμού Μετόχι(ον) και μεταξύ των μεγάλων ρεμάτων Κισσοπλατάνας - Μετοχίου στα δυτικά και Πλατανούρας - Καρυάς στα ανατολικά που το χωρίζει και από τα βουνά Μαυροβούνι - Παλιόπυργος - Αρκουδότρυπα. Από τον ορεινό όγκο της Σκοτεινής στα Ν-ΝΔ χωρίζεται με τη μικρή λάκκα (850μ.) στα Πλακερά, απ' όπου αρχίζει η κοιλάδα του ρέματος Πλατανούρα. Στα βόρεια καταλήγει στο Αιγαίο Πέλαγος με το απόκρημνο ύψωμα Κορυφή. Μη έχοντας μία γενική ονομασία όλος ο ορεινός όγκος, για λόγους γεωγραφικής αναφοράς και καταγραφής, αναφέρεται με το όνομα της ψηλότερης κορυφής του. Παλαιά τοπική ονομασία Εφταός ή βουνά του Εφταού. Τα πετρώματά του είναι σχιστόλιθοι και φυλλίτες.
Κορυφή : Βλαχοβούνι (ή Εφταός - παλ. ονομ.) 1.060μ.
Ψηλές κορυφές : Κεδροτούρλα 1.010μ. και Χελωνιάρης 1.000μ.
Χαμηλές κορυφές : Κορυφή 660μ., Μισοβούνι 991μ., Πηγαδάκι 920μ. και Πιρνερή 909μ.

Στα ΝΑ του οικισμού Μετόχι, σε ύψ. 470μ., βρίσκεται το σπήλαιο Κολέθρα (Α.Σ.Μ. 1151 & 7528) με είσοδο 15x8μ. και θάλαμο 50x10μ. Συνεχίζει ως υπόγειος ποταμός με λίμνες και καταρράκτες.

Ανάβαση στην κορυφή μπορεί να γίνει από την καρστική κοιλάδα (750μ.) του ρέματος Πλατανούρα, όπου πηγαίνει δρόμος, σε 2 ώρες περίπου *(χάρτης στη σελ. 271).*

ΒΟΥΔΟΧΗ 797μ.

(παλ. ή άλλη ονομ. ΒΟΥΔΟΧΙ)

Μικρό ασβεστολιθικό βουνό στην κεντρική Εύβοια, βόρεια του παραλιακού οικισμού Ερέτρια (παλ. ονομ. Ερέτρεια και Νέα Ψαρά). Σε παλαιότερους χάρτες αναφέρεται Βουδόχι. Αποτελεί τη ΝΔ απόληξη του ορεινού όγκου του Ολύμπου από τον οποίο χωρίζετια με αυχένα / διάβαση (520μ.) απ' όπου περνά ο δρόμος Γέροντας - Ερέτρια. Στο χάρτη της Γ.Υ.Σ. αναφέρεται ως τμήμα του Ολύμπου. Ανάβαση στην κορυφή, όπου πηγαίνει δρόμος, μπορεί να γίνει από τον αυχένα (520μ.) σε 1.30 ώρα περίπου *(χάρτης στη σελ. 273).*

ΒΟΥΝΙ 761μ.

(παλ. ή άλλη ονομ. ΟΧΘΟΝΙΑ ή ΟΚΤΩΝΙΑ)

Μακρόστενο βουνό στην κεντρική Εύβοια, πάνω ακριβώς (ανατολικά) από τον οικισμό Οκτωνιά (παλ. ονομ. Οχθονία). Σε χάρτη του 19ου αι. αναγράφεται Mt. Okhtonia. Τα πετρώματά του είναι ασβεστόλιθοι και κροκαλοπαγή.

Κορυφή : Βουνί (ή Οχθονιά ή Οκτωνιά - παλ. τοπ. ονομ.) 761μ.
Χαμηλές κορυφές : Ελαφοκκλήσι (ή Καλιμάνι - παλ. χάρτ.) 672μ. και Κοτρωνάκια 615μ.

Σε ύψ. 380μ. βρίσκεται η Μεγάλη Σπηλιά (Α.Σ.Μ. 6584) με είσοδο 4,5x2μ. και 3 μεγάλες αίθουσες με αρχαιολογικό ενδιαφέρον.

Ανάβαση στην κορυφή μπορεί να γίνει από την Οκτωνιά (440μ.) σε 2 ώρες περίπου.

ΒΡΑΧΑΚΙ 518μ.

Μικρό ασβεστολιθικό βουνό στην κεντρική Εύβοια, Ν-ΝΔ του οικισμού Θεολόγος. Από τον ορεινό όγκο του Ολύμπου στα ανατολικά χωρίζεται με την κοιλάδα του Προφήτη Ηλία. Ανάβαση στην κορυφή μπορεί να γίνει από κάποιο σημείο (350μ.) του δρόμου Θεολόγος - Γέροντας σε 1 ώρα περίπου.

ΔΙΡΦΥΣ 1.743μ.

(παλ. ή άλλη ονομ. ΔΙΡΦΗ ή ΔΕΛΦΗ)

Μεγάλος ορεινός όγκος στη βόρεια πλευρά της κεντρικής Εύβοιας που καταλήγει στο Αιγαίο Πέλαγος. Αποτελεί το μεσαίο τμήμα της μεγάλης οροσειράς (Πυξαριά - Καλπακόβραχος - Δίρφυς - Ξηροβούνι) που καταλαμβάνει το Β-ΒΔ τμήμα της κεντρικής Εύβοιας και που οι χάρτες της Γ.Υ.Σ. αναφέρουν λανθασμένα ως Δίρφυς. Πιθανώς το λάθος προέκυψε από την ονομασία Δήμος Διρφύων που είχε συσταθεί (1835-1912) στην περιοχή και περιελάμβανε όλα τα χωριά από το Σαρακήνικο στα βόρεια μέχρι τους Στρόπωνες (έδρα του Δήμου) στα νότια. Ποτέ βέβαια οι κάτοικοι δεν θεώρησαν όλα τα βουνά αυτά ως Δίρφυς, παρά μόνο αυτό που γνωρίζουν όλοι σήμερα ως Δίρφη. Από τον ορεινό όγκο του Καλπακόβραχου στα ΒΔ χωρίζεται με τον αυχένα / διάβαση (950μ.) στις Πορτίτσες απ' όπου περνά ο δρόμος Άγιος Αθανάσιος - Γλυφάδα (παλ. ονομ. Τσέργαι ή Τσέργες) και τα αντίθετης ροής ρέματα Φουρνιά (ή Βύθου - παλ. ονομ.) και Αγίου Γεωργίου, ενώ στα ΝΑ ενώνεται με το Ξεροβούνι με τη μακριά ράχη Μεσοράχη, ενώ ως σημείο διαχωρισμού της με το Ξεροβούνι θεωρείται το διάσελο Σταυρός (1.020μ.) απ' όπου ξεκινούν τα δύο αντίθετης ροής ρέματα των Καμπιών (ή Κάναλος - παλ. ονομ.) και των Στροπώνων. Τα πετρώματά του είναι ασβεστόλιθοι, δολομίτες και σχιστόλιθοι.

Στην περιοχή της Δίρφης (αρχαία ονομασία Δίρφυς) λατρευόταν κατά την αρχαιότητα η Διρφύα Ήρα. Σε χάρτη του 19ου αι. αναγράφεται Mt. Delphi. Σε κείμενα και μελέτες διαφόρων τοπικών συγγραφέων αναφέρεται ακόμα και σήμερα Δέλφη.

Αν και η πυραμίδα της κορυφής της είναι γυμνή και κατάξερη, η Δίρφη μέχρι τα 1.200μ. περίπου είναι κατάφυτη από έλατα, καστανιές, οξυές, πεύκα και πλατάνια. Το δε δάσος της Στενής έχει ανακηρυχθεί αισθητικό δάσος (Φ.Ε.Κ. 108Δ/1977). Η Δίρφη έχει ενταχθεί στο δίκτυο προστατευόμενων περιοχών Natura 2000 (2420002) και έχει χαρακτηριστεί ως σημαντική περιοχή για τα πουλιά (111).

Κορυφή : Δέλφι (ή Δέλφη - διάφ. χάρτ.) 1.743μ. & 1.735μ.
Ψηλές κορυφές : Ίταμος 1.300μ., Λεύκα 1.035μ., Μελεγάκια 1.200μ.-1.100μ., Πατερό 1.270μ., Πορτίτσες 1.168μ., Πυργάκια 1.198μ. - 1.172μ. - 1.148μ., Στουρνάρια (ή Μεσοράχη - τοπ. ονομ.) 1.095μ. & 1.083μ. και Τούρλα 1.000μ.
Χαμηλές κορυφές : Απατρύπα 966μ., Αρκουδόπουλα 600μ., Βοϊδοκλέφτρα 600μ., Βράχος (Στενής) 617μ., Βράχος Ζαχαρούς 592μ., Διαολάκιζα 634μ., Καΐρη 780μ.-700μ., Κεφάλι 635μ., Κοκκινόβραχος 760μ., Κουκουρέτσα 782μ., Κούτουπας 823μ., Κρυώνα 620μ., Λακκώματα 700μ.-620μ., Λάχερη 758μ., Μέλεγα 705μ., Πατητήρια 800μ., Σκυροπούλου 940μ., Στανόβολο 580μ. και Τούρλα 576μ.

Η Δίρφη έχει αρκετές δολίνες και βάραθρα, όπως ένα βάραθρο/χιονότρυπα (25μ.) κοντά στην κορυφή (Α.Σ.Μ. 248), ένα άλλο στην Α-ΝΑ κατηφορική πλευρά της κύριας κορυφής, ένα σπηλαιοβάραθρο νότια από το διάσελο Πορτίτσες, ενώ σε ύψ. 780μ. βρίσκεται η σπηλιά Βοϊδοκλέφτρα στο χείλος απότομης χαράδρας.

Στο Βράχο της Στενής έχουν γίνει διάφορες αναρριχήσεις (η πρώτη έγινε την 8-5-1960).

Στο ΝΑ άκρο της κορυφής, στη ράχη Λειρί (ή Λιρί - Γ.Υ.Σ. ή Λειρή - παλ. χάρτ. ή Λυρί - διάφ. συγγραφείς), σε ύψος 1.110μ., βρίσκεται το ορειβατικό καταφύγιο, με την ονομασία «Μιχάλης Νικολάου», του Ε.Ο.Σ. Χαλκίδας που διαθέτει 55 θέσεις ύπνου (εγκαίνια 12-6-1966). Τηλ. καταφυγίου 22280-25655. Δίπλα στο καταφύγιο λειτουργεί μόνο τις Κυριακές και όταν έχει αρκετό χιόνι, 1 μικρός αναβατήρας (σκι-λιφτ) 180μ. Πληροφορίες (για καταφύγιο και χιονοδρομικό κέντρο) Ε.Ο.Σ. Χαλκίδας, τηλ. 22210-25230.

Αναβάσεις μπορούν να γίνουν ή από το καταφύγιο (1.110μ.) σε 2.30 ώρες περίπου ή από την Άνω Στενή (440μ.) σε 4 ώρες περίπου ή από τον οικισμό Λούτσα (260μ.) σε 5 ώρες περίπου. Ανάβαση μπορεί να γίνει και από τον αυχένα (950μ.) Πορτίτσες του δρόμου Άγιος Αθανάσιος - Γλυφάδα (παλ. ονομ. Τσέργες) σε 3 ώρες περίπου *(χάρτης στη σελ. 263 - φωτ. στις σελ. 264, 279).*

ΚΑΛΠΑΚΟΒΡΑΧΟΣ 1.176μ.

Μακρόστενος ορεινός όγκος στη βόρεια πλευρά της κεντρικής Εύβοιας που καταλήγει στο Αιγαίο Πέλαγος. Αποτελεί το μεσαίο τμήμα της μεγάλης οροσειράς (Πυξαριά - Καλπακόβραχος - Δίρφυς - Ξηροβούνι) που καταλαμβάνει το Β-ΒΔ τμήμα της κεντρικής Εύβοιας και που οι χάρτες της Γ.Υ.Σ. αναφέρουν λανθασμένα ως Δίρφυς. Πιθανώς το λάθος προέκυψε από την ονομασία Δήμος Διρφύων που είχε συσταθεί (1835-1912) στην περιοχή και περιελάμβανε όλα τα χωριά από το Σαρακήνικο στα βόρεια μέχρι τους Στρόπωνες (έδρα του Δήμου) στα νότια. Ποτέ βέβαια οι κάτοικοι δεν θεώρησαν όλα τα βουνά αυτά ως Δίρφυς, παρά μόνο αυτό που γνωρίζουν όλοι σήμερα ως Δίρφη. Από το ορεινό συγκρότημα του Πυξαριά στα ΒΔ χωρίζεται με τη μικρή ράχη και αυχένα / διάβαση (920μ.) Σταυρός, απ' όπου περνά ο δρόμος Κοντοδεσπότι - Αγία Σοφία και τα δύο αντίθετης ροής μεγάλα ρέματα (Δαφνόρεμα & ανώνυμο). Από τον ορεινό όγκο της Δίρφης χωρίζεται με τον αυχένα / διάβαση (950μ.) στις Πορτίτσες απ' όπου περνά ο δρόμος Άγιος Αθανάσιος - Γλυφάδα (παλ. ονομ. Τσέργαι ή Τσέργες) και τα αντίθετης ροής ρέματα Φουρνιά (ή Βύθου - παλ. ονομ.) και Αγίου Γεωργίου. Επειδή δεν υπάρχει μία ενιαία και χαρακτηριστική ονομασία για όλο τον ορεινό όγκο, για λόγους γεωγραφικής αναφοράς και καταγραφής, αναφέρεται με το όνομα της ψηλότερης κορυφής του. Τα πετρώματά του είναι ασβεστόλιθοι.

Κορυφή : Καλπακόβραχος 1.176μ.
Ψηλές κορυφές : Κερασιά 1.065μ., Πέτρες (ή Πούγλες - παλ. ονομ.) 1.030μ., Πουρίθια (παλ. ονομ.) 1.062μ., Στόγγος (παλ. ονομ.) 1.070μ., Ταναΐδα (ή Ταναγίδα - παλ. ονομ.) 1.157μ., Τσαγκαράκι 1.117μ., Υψηλοτέρα ή Ψηλός Βράχος (παλ. ονομ.) 1.089μ. και Ψηλός Βράχος 1.140μ.
Χαμηλές κορυφές : Αρειά 974μ., Βουλιά 633μ., Βράχος Κοΐδέλες 620μ., Ζυγός 728μ., Καμπιάς 611μ., Κατσίκιτα 624μ., Κορομηλιά 660μ., Κοτρωνάκι 900μ., Κότρωνας 621μ., Κοτρώνι 639μ., Κουτούπα 576μ., Μεσούλια 864μ., Ροδιά 910μ., Στρογγυλή Κουτούπα 637μ. και Τούρλα 761μ.

Στα ΒΑ του οικισμού Μακρυκάπα, σε ύψ. 215μ., υπάρχει η σπηλιά της Νύφης (Α.Σ.Μ. 349) με διάδρομο μήκους 250μ.

Ανάβαση στην κορυφή μπορεί να γίνει από το πλάτωμα (850μ.) της Ταναΐδας, όπου πηγαίνει δασικός δρόμος, σε 2 ώρες περίπου *(χάρτης στις σελ. 263 & 278 - φωτ. στη σελ. 279).*

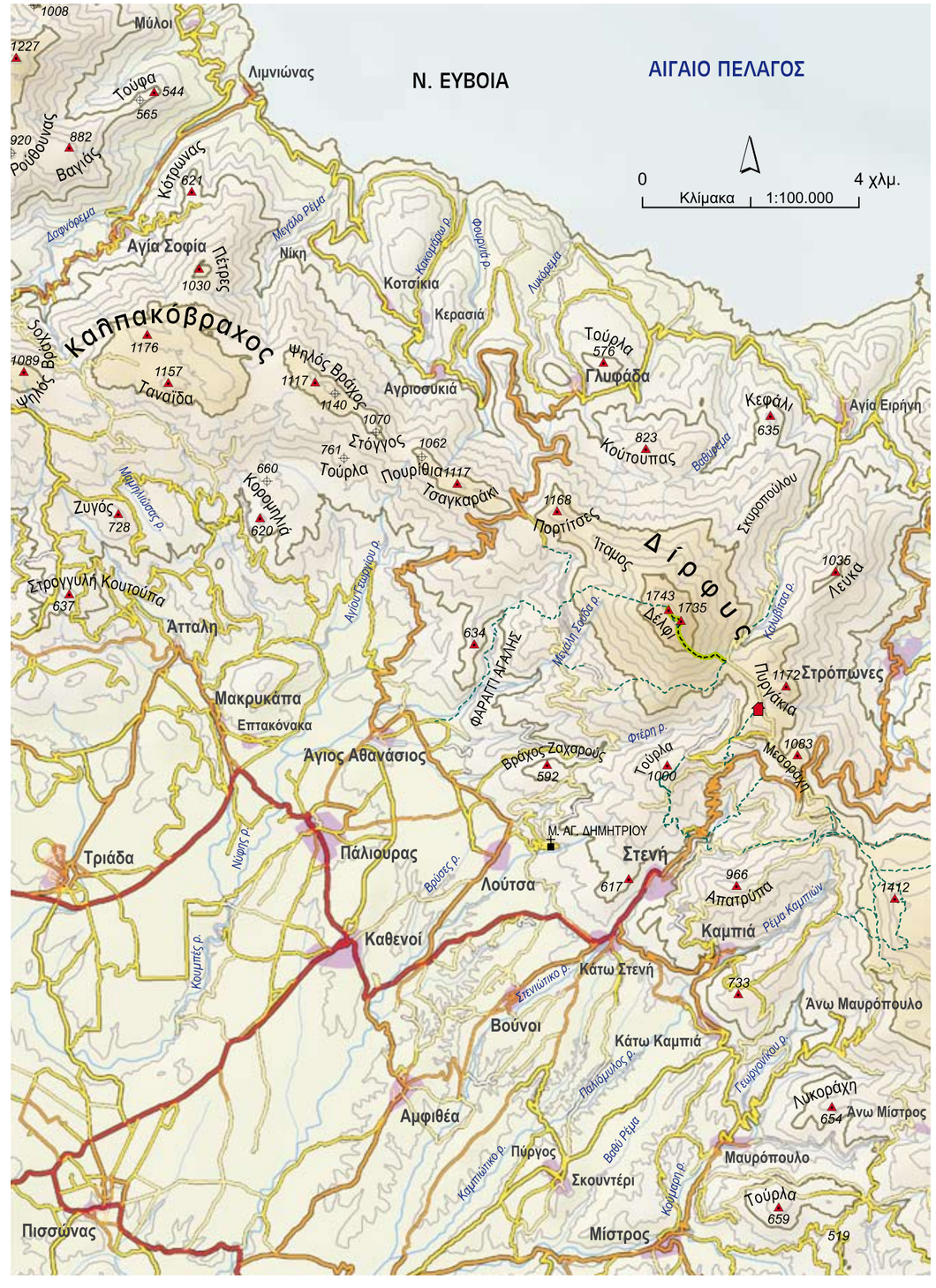

Δίρφη & το καταφύγιο στο Λειρί

Σκοτεινή (πίσω Ξεροβούνι - Δίρφη)

ΚΑΝΔΗΛΙΟΝ 1.246μ.

(παλ. ή άλλη ονομ. ΚΑΝΤΗΛΙ)

Το Κανδήλιον (ή Καντήλι - τοπ. ονομ.) είναι ένας μακρόστενος ορεινός όγκος που βρίσκεται στο ΒΔ τμήμα της Εύβοιας, νότια από το Προκόπι(ον) και ΒΔ από τα Πολιτικά, προς την πλευρά του βόρειου Ευβοϊκού κόλπου, όπου και οι πολύ απόκρημνες πλαγιές του. Η αρχαία ονομασία του βουνού ήταν Μάκιστος. Η Β-ΒΑ πλευρά του, απ' όπου πηγάζει ο Κηρέας ποταμός, είναι κατάφυτη από έλατα, πεύκα και πλατάνια. Στα ανατολικά χωρίζεται από τον ορεινό όγκο του Καλπακόβραχου με το διάσελο / διάβαση (450μ.) απ' όπου περνά ο δρόμος Κοντοδεσπότι(ον) (ή Κοντοδεσπότη) - Σταυρός - Άκραι (Άκρες) και τα αντίθετης ροής ρέματα Αλεπότρυπα/Κηρέας και Κοτσικιά. Τα πετρώματά του είναι ασβεστόλιθοι, δολομίτες και περιδοτίτες.

Το Καντήλι έχει χαρακτηριστεί ως σημαντική περιοχή για τα πουλιά (110).

Κορυφή : Στρουγγίτσα 1.246μ. (η Γ.Υ.Σ. αναφέρει, μάλλον λανθασμένα, ως νέο υψόμετρο 1.236μ., ενώ έχει αποτυπωμένη στους χάρτες την υψομετρική καμπύλη των 1.240μ. - παλ. υψόμ. 1.246μ.).
Ψηλές κορυφές : Δρακότουρλα (ή Δρακότρουζα - παλ. ονομ.) 1.186μ., Κατσούλα 1.040μ.-906μ., Κούρβελο(ν) (ή Κούρλοβο ή Κούρβουλο- παλ. χάρτ. ή Κουρουμπλιάδα ή Κουρούπλι - παλ. ονομ.) 1.224μ., Πυργάκι 1.081μ. και Ρουπακιά (ή Ντάμιζα - παλ. χάρτ.) 1.207μ.
Χαμηλές κορυφές : Αετός 802μ., Αρκούδα 639μ., Γαϊδουρόρραχη 604μ., Γερακοφωλιά 859μ., Γερογουλαΐικο 605μ., Γογόλα 720μ.-680μ., Ελάτη (ή Άγιος Ηλίας - παλ. χάρτ.) 868μ., Κανδήλι (ή Καντήλι) 887μ., Καστρί 500μ., Κέθρος 687μ., Κουτσούπι 663μ., Λιβαδόρραχη 581μ., Μάραθος 562μ., Μπαρδάκος 664μ., Οχυρό (ή Ταμπούρια - παλ. ονομ.) 764μ., Σούληνο(ν) 850μ., Τσούλι 611μ. και Τσουμπρέλη 550μ.

Σε μια κορυφή του Καντηλιού είχε ανάψει (σύμφωνα με τον Αισχύλο) μία από τις 8 φωτιές που ανήγγειλαν την άλωση της Τροίας. Η μικρή κορυφή Καντήλι ονομάστηκε έτσι (κατά μία εκδοχή) και ύστερα ολόκληρο το βουνό, γιατί τις νύχτες φαινόταν να καίει ένα φως σαν καντήλι (ίσως το άναβαν οι μοναχές του παλιού μοναστηριού), ενώ κατά μία άλλη εκδοχή ονομάστηκε έτσι λόγω του απόκρημνου της κορυφής του (βλέπε Καντήλι στον Πατέρα Αττικής και Καντήλι στον Κέρκη Σάμου). Στις απόκρημνες πλαγιές του Καντηλιού με τις εντυπωσιακές ορθοπλαγιές έχουν γίνει αρκετές αναρριχήσεις (η πρώτη έγινε στις 28-5-1961).

Στη ΒΔ άκρη του βουνού και ΝΑ από τη Λίμνη Ευβοίας, βρίσκεται το παλιό γυναικείο μοναστήρι του Αγίου Νικολάου ή Μονή Γαλατάκη (110μ.).

Ανάβαση στην κορυφή γίνεται συνήθως από τους οικισμούς Δαφνούσσα (παλ. ονομ. Δράζι) και Τρούπι(ον) (250μ.) σε 3.30-4 ώρες περίπου (ανάλογα με την προώθησή μας στους δασικούς δρόμους) *(χάρτης στη σελ. 266 - φωτ. στη σελ. 268).*

ΚΟΥΚΟΥΜΑΣ 560μ.

Μικρό βουνό στην κεντρική Εύβοια ΒΔ από τον οικισμό Ζάρακες και στα ΝΑ της λίμνης Δύστος. Τα πετρώματά του είναι μάρμαρα και δολομίτες. Ανάβαση στην κορυφή (υψομετρική καμπύλη 560μ. - κολονάκι 556μ.) μπορεί να γίνει από το Αργυρό(ν) (παλ. ονομ. Βίρα & Βύρρα - 220μ.) σε 1.30 ώρα περίπου.

ΚΟΥΤΣΙΚΟ 515μ.

Μικρό βουνό στο βόρειο άκρο της κεντρικής Εύβοιας, πάνω ακριβώς (δυτικά) της Κύμης (παλ. ονομ. Κούμη - 200μ.). Τα πετρώματά του είναι φλύσχης.

ΜΑΚΡΥΑ ΛΕΝΙΑ 680μ.

Μακρόστενο βουνό στην κεντρική Εύβοια, βόρεια των οικισμών Θαρούνια (400μ.) και Τραχήλι(ον) (420μ.) και μεταξύ των μεγάλων ρεμάτων Μακρυχωρίου και Θαρουνίων. Σε παλαιότερα κείμενα υπήρχε μία ασαφής αναφορά για τα Βουνά του Τραχηλίου. Αποτελεί τη ΝΑ λοφώδη απόληξη του ορεινού συγκροτήματος του Ξεροβουνίου στο οποίο δεν μπορεί να ενταχθεί μορφολογικά και ονοματολογικά. Τα πετρώματά του είναι σχιστόλιθοι και ασβεστόλιθοι. Εύκολη ανάβαση από το δασικό δρόμο που περνά κοντά στην κορυφή *(χάρτης στη σελ. 271).*

Κορυφή : Μακρυά Λενιά 680μ.

Χαμηλές κορυφές : Κούμαλα 580μ. και Τούρλα 560μ.

ΜΑΥΡΟΒΟΥΝΙ 1.190μ.

Ορεινό συγκρότημα στη βόρεια πλευρά της κεντρικής Εύβοιας και στην ανατολική προέκταση του ορεινού όγκου της Σκοτεινής από τον οποίο χωρίζεται με το καρστικό βαθύπεδο Μελαΐνα (ή Μελέϊνα) και τον αυχένα (900μ.) στη Φτερόλακκα. Στα βόρεια χωρίζεται από τον ορεινό όγκο του Παλιόπυργου με την καρστική κοιλάδα του ρέματος Πλατανούρα και με μικρό αυχένα / διάβαση (800μ.). Στα νότια εκτείνεται μέχρι το ρέμα Διπόταμο - Μανικίων. Τα πετρώματά του είναι ασβεστόλιθοι, δολομιτικοί ασβεστόλιθοι και δολομίτες.

Σε χάρτη του 19ου αι. αναγράφεται Mavro Vouni. Το Μαυροβούνι και κυρίως την περιοχή των Α-ΒΑ κορυφών του Τούρλα και Γεροέλατος την ονομάζουν πολλοί ορειβάτες, αλλά και ντόπιοι, Κοτύλαια. Πιθανώς το λάθος προέκυψε από την ονομασία Δήμος Κοτυλαίων που είχε συσταθεί (1835-1912) στην περιοχή με έδρα τις Κονίστρες με το σκεπτικό ότι εκεί βρισκόταν το Κοτύλαιον Όρος της αρχαιότητας. Οι αρχαιολόγοι, βέβαια, όπως και οι χάρτες της Γ.Υ.Σ., ως αρχαίο Κοτύλαιον όρος αναφέρουν με βεβαιότητα το βουνό Σερβούνι, που βρίσκεται αρκετά νοτιότερα, ανατολικά του Ολύμπου και ΒΑ της Αμαρύνθου (Βάθειας). Άλλοι ορειβάτες ονομάζουν Κοτύλαια τις νότιες κορυφές Κόχη και Μακρύσταλο, πιθανώς από την παλιά τοπική ονομασία Κόστυλας ή Κόστυλα, ενώ η Γ.Υ.Σ. αναγράφει μία ονομασία Κοτύλια στα ΝΔ του Μακρύσταλου.

Το Μαυροβούνι έχει χαρακτηριστεί ως σημαντική περιοχή για τα πουλιά (111).

Κορυφή : Μαυροβούνι 1.190μ.

Ψηλές κορυφές : Κόχη 1.120μ. και Φτερόλακκα 1.012μ.

Χαμηλές κορυφές : Γέρω Έλατος 960μ., Κολιαδάκο 966μ., Κορακοφωλιά 523μ., Λύκου Βρύση 700μ., Μακρύσταλο 920μ., Μισόβουνο 900μ., Σκάλα 878μ., Σκόλος 980μ., Σπαρτελούρι 660μ. και Τούρλα 880μ.

Λόγω της φύσης των πετρωμάτων της περιοχής υπάρχουν πολλές βαραθροδολίνες και καρστικές τρύπες, όπως είναι το σπηλαιοβάραθρο Παπασπηλιά, δυτικά από τον οικισμό Κάδι (σε ύψος 1.000μ. περίπου), με βάθος 245μ., που είναι το μεγαλύτερο της Εύβοιας, καθώς και η καταβόθρα κοντά στον οικισμό Μανίκια, που είναι ένα από τα μεγαλύτερα υπόγεια ποτάμια της Ελλάδας, με πλήθος μικρών λιμνών.

Στη νότια πλευρά του Μαυροβουνιού, ΝΔ του οικισμού Βρύση, στη μικρή αλλά απόκρημνη κορυφή Καστρί, καθώς και στις ορθοπλαγιές του εκεί φαραγγιού έχουν γίνει αναρριχήσεις (η πρώτη έγινε το 1992).

Ανάβαση στην κορυφή μπορεί να γίνει από κάποιο σημείο του ορεινού δρόμου που από τον οικισμό Κάδι(ον) ανεβαίνει στο βουνό, σε 2 ώρες περίπου *(χάρτης στη σελ. 271 - φωτ. στη σελ. 268).*

ΜΑΥΡΟΠΟΛΙ 523μ.

(παλ. ή άλλη ονομ. ΝΤΟΝΙΖΑ ή ΜΕΓΑΛΗ ΒΡΥΣΗ)

Μικρό βουνό στο βόρειο τμήμα της Εύβοιας, Β-ΒΔ του οικισμού Νέος Παγώντας και μεταξύ των ρεμάτων Γερόρ(ρ)εμα κια Αλεπότρυπα του ποταμού Κηρέα. Ο χάρτης της Ε.Σ.Υ.Ε. το αναφέρει λανθασμένα Μεγάλη Βρύση που είναι η ονομασία βρύσης στα βόρεια της κορυφής. Αναφέρεται Ντόνιζα σε παλιό χάρτη της Γ.Υ.Σ (1941). Τα πετρώματά του είναι περιδοτίτες. Ανάβαση στην κορυφή μπορεί να γίνει από το εκκλησάκι της Αγίας Τρίτης (270μ.), όπου πηγαίνει δρόμος, σε 1.30 ώρα περίπου *(χάρτης στη σελ. 266).*

ΜΕΓΑΛΟ ΒΟΥΝΟ 515μ.

(παλ. ή άλλη ονομ. ΓΚΡΟΣΤΑ ή ΖΑΡΑΣ)

Μικρό βουνό στη νότια Εύβοια δυτικά από τους οικισμούς Μεσοχώρια και Ραπταίοι. Η Γ.Υ.Σ. το αναφέρει και ως Γκρόστα, ενώ τοπικοί χάρτες το αναγράφουν Ζάρας. Παλιοί ξένοι χάρτες αναγράφουν το όνομα Ζάραξ (αρχ. ονομ.) στην περιοχή και πιθανώς αναφέρονταν στο σημερινό χωριό Ζάρακες που είναι λίγο βορειότερα. Τα πετρώματά του είναι μάρμαρα και δολομίτες. Ανάβαση στην κορυφή μπορεί να γίνει από τον κύριο οδικό άξονα (280μ.) σε 1 ώρα περίπου.

Καντήλι

Μαυροβούνι

ΜΙΣΟΠΕΤΡΙ 521μ.

(παλ. ή άλλη ονομ. ΜΕΣΟΠΕΤΡΑ ή ΜΕΣΟΠΕΤΡΙ - παλ. υψόμ. 523μ.)

Μικρό βουνό στη βόρεια Εύβοια ΒΑ της Λίμνης. Στους χάρτες της Ε.Σ.Υ.Ε. αναγράφεται Μεσόπετρα, και σε τοπικούς Μεσοπέτρι. Τα πετρώματά του είναι περιδοτίτες. Εύκολη ανάβαση από κάποιο σημείο (400μ.) του δρόμου των μεταλλείων λευκόλιθου, νότια του οικισμού Μυρτιάς (ή Μουρτιάς - τοπ. ονομ.)

ΜΥΤΗ 647μ.

(παλ. ή άλλη ονομ. ΤΣΙΝΟΪΤΑ ή ΤΣΙΝΟΡΑ ή ΨΩΡΙΑΡΗΣ)

Μακρόστενο βουνό στην κεντρική Εύβοια μεταξύ της λίμνης Δύστος και του κόλπου του Αλιβερίου, στα Δ-ΝΔ του οικισμού Πράσινο(ν) (παλ. ονομ. Καλέντζι). Τα πετρώματά του είναι μάρμαρα και δολομίτες.

Κορυφή : Μύτη ή (Τσίνορα - χάρτ. Γ.Υ.Σ. 1:100.000 ή Τζοναΐτα - Γ.Υ.Σ. 1945 ή Τσινοΐτα - τοπ. ονομ. & Ε.Σ.Υ.Ε. ή Ψωριάρης - παλ. χάρτ.) 647μ.
Χαμηλές κορυφές : Κοσκινά (ή Τσούκα - παλ. ονομ.) 592μ., Παλιοπυργάρι 537μ. και Προφήτης Ηλίας (ή Άγιος Ηλίας - παλ. χάρτ.) 560μ.

Ανάβαση στην κορυφή μπορεί να γίνει από κάποιο σημείο (400μ.) του δρόμου Πράσινο - Προφήτης Ηλίας, σε 2 ώρες περίπου.

ΞΕΡΟΣΟΥΒΑΛΑ 738μ.

(παλ. ή άλλη ονομ. ΛΙΧΑΣ - παλ. υψόμ. 739μ.)

Μικρό βουνό στη ΒΔ άκρη της Εύβοιας δυτικά του κόλπου της Αιδηψού που καταλαμβάνει τη χερσόνησο Λιχάς (αρχ. ονομ.) ή Λιχάδα ή Λιθάδα. Τα πετρώματά του είναι ασβεστόλιθοι.
Κορυφή : Ξεροσουβάλα (ή Λιχάς ή Λίχας - Ε.Σ.Υ.Ε. & τοπ. χάρτ.) 738μ. (παλ. υψόμ. 739μ.).
Χαμηλές κορυφές : Κακή Πυκναριά (ή Κακή Πυκναναριά - Χ.Υ. 1909) 573μ., Πριόνα (Χ.Υ. 1909) ή Πριόνια (τοπ. χάρτ.) 617μ., Προφήτης Ηλίας 674μ., Τρυπητός 695μ. και Χούνη (ή Χούνι - Χ.Υ. 1909) 620μ.

Ανάβαση στην κορυφή μπορεί να γίνει από κάποιο σημείο (500μ.) του ορεινού δρόμου που συνδέει τους οικισμούς Γιάλτρα (140μ.) και Λιχάς (160μ.) σε 1 ώρα περίπου.

ΞΗΡΟΒΟΥΝΙ 1.453μ.

(παλ. ή άλλη ονομ. ΞΕΡΟΒΟΥΝΙ)

Μεγάλο ορεινό συγκρότημα στη βόρεια πλευρά της κεντρικής Εύβοιας, στη ΝΑ προέκταση της Δίρφης, με την οποία ενώνεται με τη μακριά ράχη Μεσοράχη, ενώ ως σημείο διαχωρισμού του με τη Δίρφη θεωρείται το διάσελο Σταυρός (1.020μ.) απ' όπου ξεκινούν τα δύο αντίθετης ροής ρέματα των Καμπιών (ή Κάναλος - παλ. ονομ.) και των Στροπώνων. Σε χάρτη του 19ου αι. αναγράφεται Nero Vouni. Από τον ορεινό όγκο της Σκοτεινής στα ανατολικά χωρίζεται με την κοιλάδα Αμμουδιώτισσα, το καρστικό βαθύπεδο της Καταβόθρας και με ανώνυμο αυχένα (1.080μ.). Στα νότια εκτείνεται μέχρι τα υψώματα της Σέτας, ενώ με μία μακρόστενη ράχη ενώνεται με τα βουνά Όλυμπο και Σερβούνι, ενώ στα βόρεια καταλήγει στο Αιγαίο Πέλαγος. Τα πετρώματά του είναι ασβεστόλιθοι, δολομίτες και σχιστόλιθοι.

Στα χαμηλά είναι κατάφυτο από πλατάνια, καστανιές, πεύκα και έλατα, ενώ στα ψηλά είναι αρκετά βραχώδες, με απόκρημνες πλαγιές, κυρίως στα Β-ΒΔ. Η στενή βραχώδης κορυφογραμμή του, λόγω της σύστασης των πετρωμάτων του είναι γεμάτη μυτίκια, βαραθροδολίνες, σχίσματα και καρστικές τρύπες, ενώ σε όλη την περιοχή του Ξεροβουνιού, υπάρχουν αρκετά σπήλαια και βάραθρα (130μ.-50μ.-40μ.), καθώς και καταβόθρες/υπόγειοι ποταμοί.

Το Ξεροβούνι έχει χαρακτηριστεί ως σημαντική περιοχή για τα πουλιά (111).

Κορυφή : Ψηλή Κορυφή (κοινή ονομ.) 1.453μ. Η ονομασία Πορτάρης που αναγράφεται σε ορισμένους χάρτες είναι λανθασμένη. Υπάρχει το τοπωνύμιο Πορτάρι, που άλλοι το τοποθετούν στη διάβαση μεταξύ της ψηλότερης κορυφής και της κορυφής Πυργάρι και άλλοι λίγο δυτικότερα μεταξύ της ψηλότερης κορυφής και της κορυφής Ραχίτσες, όπου και η πηγή Κόνισμα (Εικόνισμα).
Ψηλές κορυφές : Ζυγός (ή Μούλες - παλ. χάρτ.) 1.103μ., Κάμπλος 1.165μ. Καστελλάκια 1.093μ., Λαμνά 1.032μ., Μαύρα Έλατα 1.084μ., Ξέο 1.207μ., Ξηροβούνι (ή Ξεροβούνι - τοπ. ονομ.) 1.412μ. και Πυργάρι 1.193μ.
Χαμηλές κορυφές : Δερβένι 740μ., Κοπρισές 826μ., Κορυφή 655μ., Κοτρώνι 683μ., Λυκορράχη 654μ., Μαμούχα 660μ., Μεγάλη Ράχη 660μ., Μεγαλόγγος 777μ., Προφήτης Ηλίας 624μ., Ραχίτσες 820μ., Ρουδί 600μ., Τούρλα 744μ. και Τσούκα 760μ.

Στις εντυπωσιακές ορθοπλαγιές του έχουν γίνει αρκετές αναρριχητικές σχολές (η πρώτη έγινε την 28-10-1946), καθώς και αναρριχήσεις (η πρώτη έγινε στις 25-10-1964).

Αναβάσεις στην κορυφή μπορούν να γίνουν από το Σταυρό της Μεσοράχης (1.020μ.) σε 3.30 ώρες ή από τον οικισμό Καμπιά (500μ.) σε 4 ώρες περίπου ή από κάποιο σημείο (1.000μ.) του δρόμου Κάτω Σέτα - Μετόχι(ον) ή Στρόπωνες σε 1.30 ώρα περίπου *(χάρτης στη σελ. 271).*

Ξεροβούνι (φωτ. Σ. Παντελίδης)

Ξεροβούνι

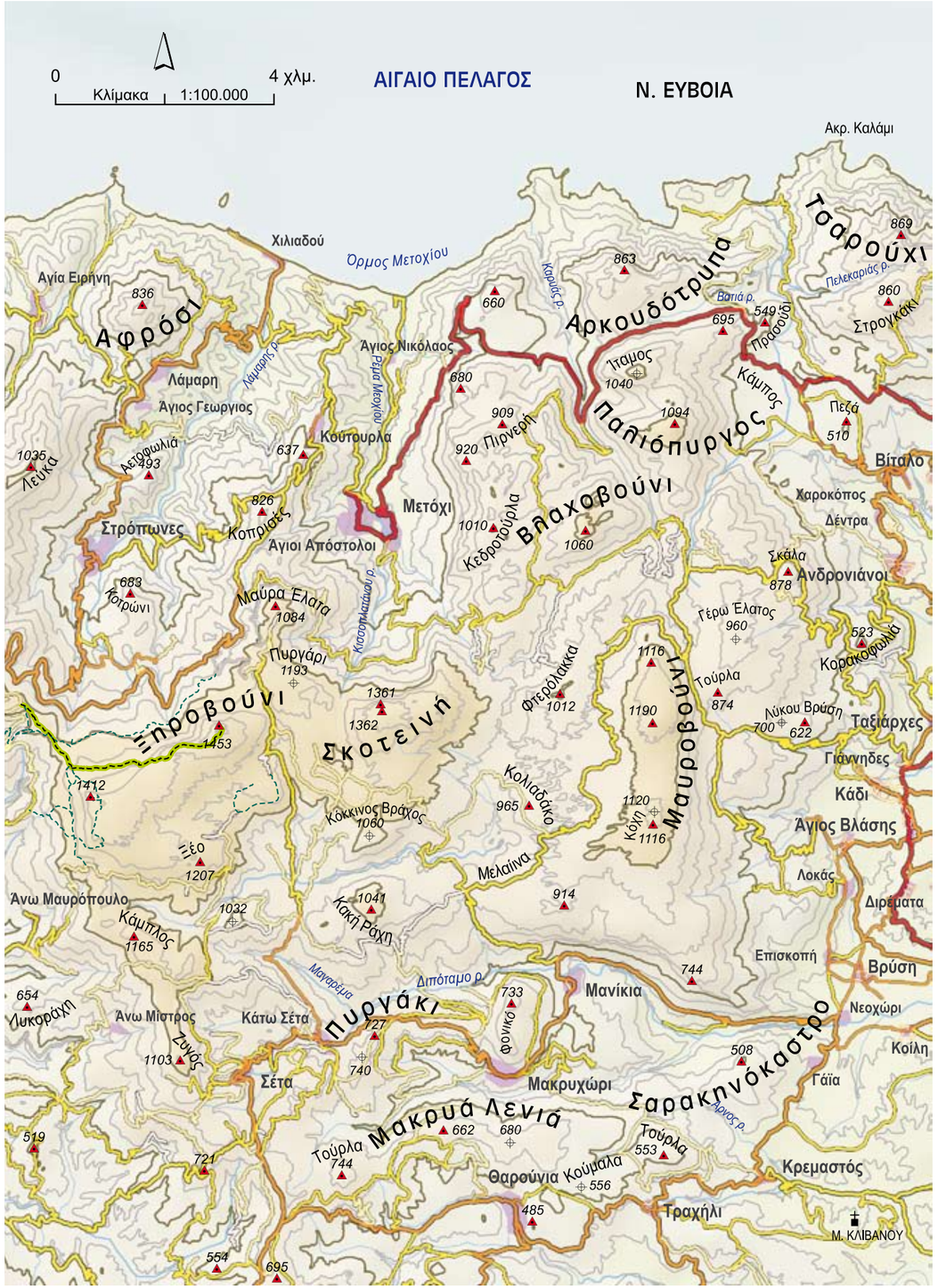
0
4 χλμ.
Κλίμακα 1:100.000
ΑΙΓΑΙΟ ΠΕΛΑΓΟΣ
Ν. ΕΥΒΟΙΑ
Ακρ. Καλάμι
Χιλιαδού
Όρμος Μετοχίου
Αγία Ειρήνη
Αφρόσι
Λάμαρη
Άγιος Γεωργίος
Λάμαρης ρ.
Άγιος Νικόλαος
Ρέμα Μεγαλόγγου
Κούτουρλα
Αγιοφωλιά
Λεύκα
Στρόπωνες
Κοπρισές
Άγιοι Απόστολοι
Μετόχι
Κεδροτούρλα
Βλαχοβούνι
Πιρνέρη
Παλιόπυργος
Αρκουδότρυπα
Καραμής ρ.
Βατιά ρ.
Πρόδρομος
Κάμπος
Ταμος
Ταρούχι
Πελεκαριάς ρ.
Στρογκάκι
Πεζά
Βίταλο
Χαροκόπος
Δέντρα
Σκάλα
Ανδρονιάνοι
Γέρω Έλατος
Κορακοφωλιά
Τούρλα
Λύκου Βρύση
Ταξιάρχες
Γιαννηδες
Κάδι
Άγιος Βλάσης
Λοκάς
Διρέματα
Βρύση
Νεοχώρι
Κοίλη
Γάϊα
Κρεμαστός
Τραχήλι
Μ. ΚΛΙΒΑΝΟΥ
Σαρακηνόκαστρο
Αρνός ρ.
Μαυροβούνι
Κόκη
Φτερολάκκα
Κολιαδάκο
Μελάινα
Κόκκινος Βράχος
Σκοτεινή
Κισσοπιάνου ρ.
Πυργάρι
Μαύρα Έλατα
Κοτρώνι
Ξηροβούνι
Ξέο
Άνω Μαυρόπουλο
Κάμπλος
Κακή Ράχη
Μαγαρέμα
Διπόταμο ρ.
Πυργάκι
Φοίνικα
Μανίκια
Επισκοπή
Λυκορράχη
Άνω Μίστρας
Κάτω Σέτα
Ζυγός
Σέτα
Μακρυχώρι
Μακρυά Λενιά
Τούρλα
Θαρούνια Κούμαλα
Κοκκινοφωλιά
Γέρω Έλατος
Φτερολάκκα
Κόκη
Τούρλα
Λύκου Βρύση
Τούρλα
Τούρλα
Κόκκινος Βράχος
Κακή Ράχη
Μαγαρέμα
Φοίνικα
Μακρυά Λενιά
Θαρούνια Κούμαλα
Τραχήλι
Κρεμαστός
Σαρακηνόκαστρο
Μαυροβούνι
Πυργάκι
Ξηροβούνι
Σκοτεινή
Παλιόπυργος
Βλαχοβούνι
Αρκουδότρυπα
Ταρούχι
Μετόχι
Κάμπος
Πρόδρομος
Ταμος
Πιρνέρη
Κεδροτούρλα
Κόκη
Κόκκινος Βράχος
Κακή Ράχη
Μελάινα
Κολιαδάκο
Φτερολάκκα
Κόκη
Τούρλα
Λύκου Βρύση
Τούρλα
Τούρλα
Θαρούνια Κούμαλα
Κοκκινοφωλιά
Γέρω Έλατος

ΞΗΡΟ(Ν) 990μ.

Μεγάλος πολυκόρυφος ορεινός όγκος στο ΒΔ τμήμα της Εύβοιας βόρεια της Λίμνης και δυτικά της Αγίας Άννας. Εκτείνεται ανατολικά του Τελέθριου από το οποίο χωρίζεται με το ρέμα Γερανιάς απ' όπου περνά ο δρόμος Ιστιαία - Βουτάς - Ροβιαί (Ροβιές). Τα πετρώματά του είναι ασβεστόλιθοι και κροκαλοπαγή. Στα βόρεια του βουνού στην περιοχή Πίτσι του οικισμού Κερασέα (Κερασιά) (560μ.) έχουν βρεθεί κομμάτια κορμών του εκεί απολιθωμένου δάσους καθώς και ίχνη ζωϊκών απολιθωμάτων.

Κορυφή : Ξηρό(ν) 990μ.
Χαμηλές κορυφές : Άγιος Κωνσταντίνος 722μ., Ανάληψις 700μ., Αρκούδα 640μ., Ασκηταριό 700μ., Διάσελο (ή Καγκάνα - παλ. ονομ. ή Γκαγκάνα - Ε.Σ.Υ.Ε. 1963) 644μ., Διολάτσι 856μ., Καβαλλάρης 927μ., Κακίδα 730μ., Κερασίτσα 709μ., Κόκκινη Σάρα 668μ., Κοκκινόγεια 617μ., Κουβάρι 620μ., Κουτσούφλια 703μ., Μακρουλούκα 848μ., Μύτικας (ή Βετζά - παλ. ονομ.) 620μ., Οχυρό (ή Πιζάν - παλ. ονομ.) 797μ., Πατερά 640μ., Προφήτης Ηλίας (ή Άγιος Ηλίας - παλ. χάρτ.) 745μ., Προφήτης Ηλίας 543μ., Τζονάκου 540μ., Τραγανίτσα 694μ., Τρύπες 597μ., Ψηλή Ράχη 751μ. και Ψηλή Ράχη 657μ.

Ανάβαση στην κορυφή μπορεί να γίνει από κάποιο σημείο (660μ.) του δρόμου Κερασιά - Δρυμώνα - Ροβιές, λίγο πριν από τους ονομαστούς καταρράκτες του ποταμού Σηπιά, όπου και ξύλινο οίκημα του δασαρχείου, σε 2 ώρες περίπου. Μέχρι την κορυφή σχεδόν πηγαίνει δρόμος από το βαθύπεδο Μακρυλίβαδο.

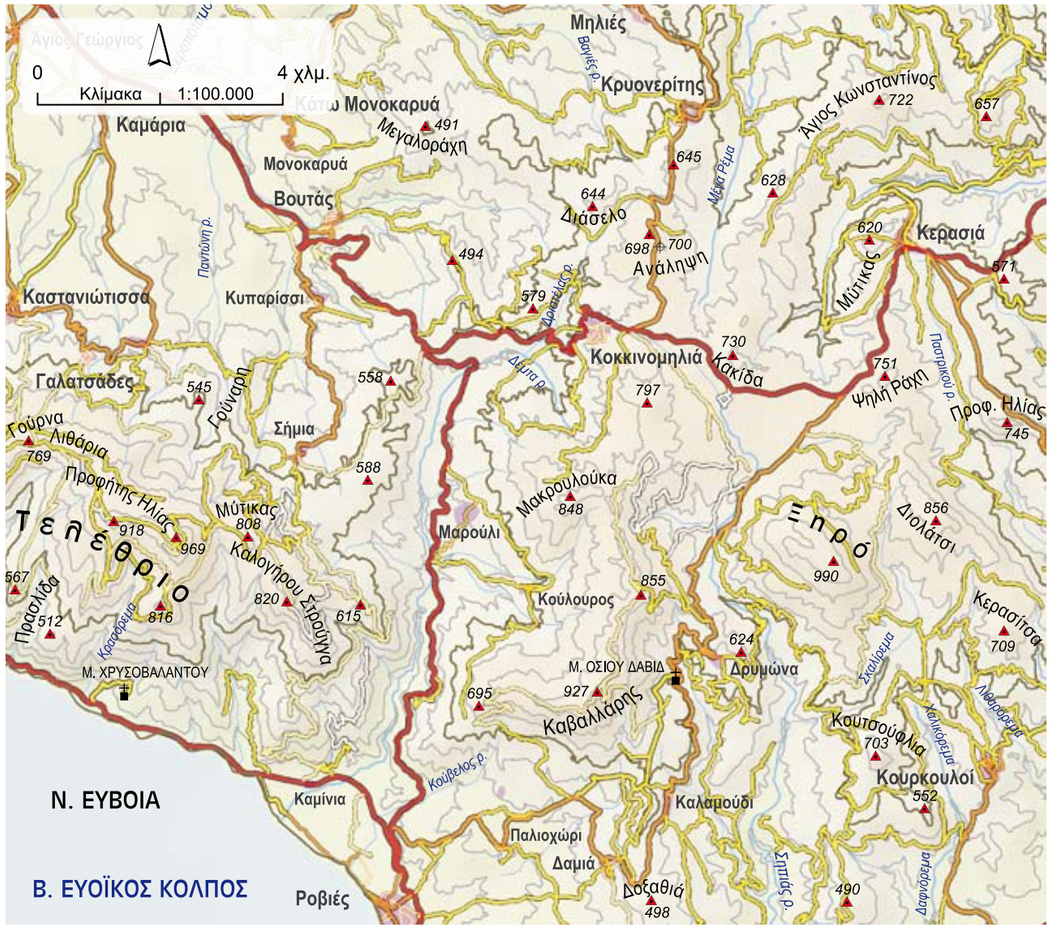

ΟΛΥΜΠΟΣ 1.171μ.

(παλ. ή άλλη ονομ. ΕΛΥΜΠΟΣ)

Μεγάλος ορεινός όγκος στην κεντρική Εύβοια, προς την πλευρά του νότιου Ευβοϊκού κόλπου, Β-ΒΑ της Ερέτριας (παλ. ονομ. Ερέτρεια και Νέα Ψαρά). Από το ορεινό συγκρότημα του Ξεροβουνιού και τις νότιες λοφώδεις απολήξεις του χωρίζεται με τον αυχένα / διάβαση (470μ.) της Ψηλής Ράχης και το ρέμα Καλαμαντάρι. Από το βουνό Σερβούνι στα ανατολικά χωρίζεται με το ρέμα Σαρανταπόταμος, ενώ από το βουνό Βουδόχη στα ΝΔ χωρίζεται με τον αυχένα / διάβαση (520μ.) Ν-ΝΑ του οικισμού Γέροντας. Οι ντόπιοι το αναφέρουν και ως Έλυμπος. Τα πετρώματά του είναι ασβεστόλιθοι, δολομίτες και σχιστόλιθοι.
Κορυφή : Υψηλή Κορυφή (ή Ψηλή Κορυφή - Γ.Υ.Σ. 1945 & τοπ. ονομ.) 1.171μ.
Ψηλές κορυφές : Ελατιάς 1.138μ. και Μεγάλο Σπληθάρι (ή Μεγάλο Σπιθάρι - τοπ. ονομ.) 1.051μ.
Χαμηλές κορυφές : Βρυσάρα 700μ.-600μ., Κακιά Ράχη 564μ., Καλπάκι 680μ., Κορυφή 705μ., Μαδαρή Ράχη 952μ., Μέριανη 828μ.-700μ., Μυλώντας 726μ., Περιβολάκι 969μ., Πυργάκι 910μ., Πυργάκι 545μ., Σουβλί 983μ., Στρογγυλό (παλ. χάρτ.) 976μ., Τούρλα 680μ. και Ψηλή Ράχη (ή Μεγάλη Ράχη - παλ. χάρτ.) 503μ.

Σις ορθοπλαγιές του Μεγάλου Σπιθαριού έχουν γίνει αναρριχήσεις (ή πρώτη έγινε την 21-7-1980).

Αναβάσεις στην κορυφή μπορούν να γίνουν από τους οικισμούς Θεολόγος (300μ.) και Γυμνό(ν) (παλ. ονομ. Γυμνού - 160μ.) σε 3-4 ώρες περίπου (ανάλογα με την προώθηση στους δασικούς δρόμους) *(φωτ. Τ.3, σελ. 72)*.

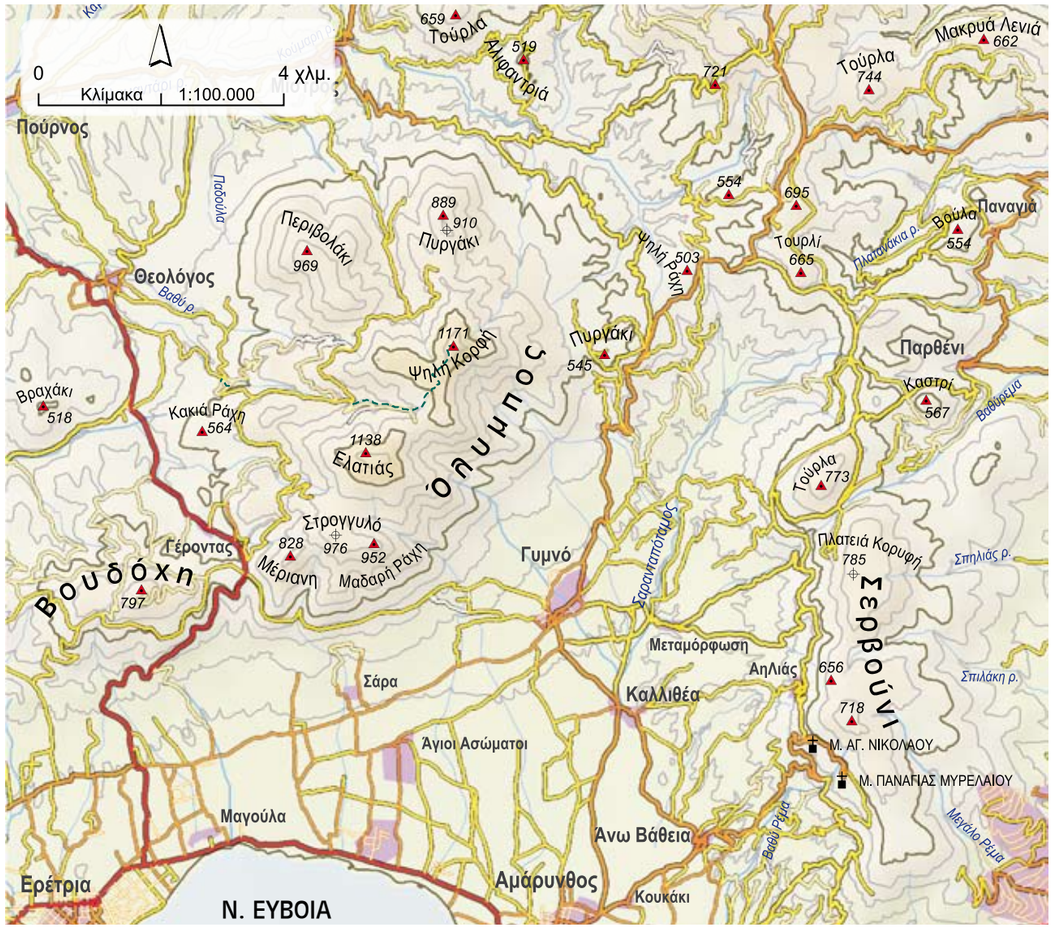

ΟΧΗ 1.398μ.

Μεγάλο ορεινό συγκρότημα στο ΝΑ άκρο της Εύβοιας που εκτείνεται από την Κάρυστο στα νότια, μέχρι το ακρωτήριο Καφηρέα ή Κάβο Ντόρο στα βόρεια. Τα πετρώματά του είναι σιπολίνες και σχιστόλιθοι.

Η ονομασία Όχη είναι αρχαία (Στράβων κ.ά.) και προέρχεται, κατά μία εκδοχή, από τη λέξη οχεία που σημαίνει συνουσία (Διός και Ήρας). Ο Ησύχιος την αναφέρει Οχή.

Λίγο κάτω από την κορυφή 1.399μ. (σε ύψ. 1.370μ.) βρίσκεται σε άριστη κατάσταση ένα οικοδόμημα (εσωτερικές διαστάσεις 5x10μ. περίπου), κατασκευασμένο με κυκλώπειες πέτρες, το λεγόμενο δρακόσπιτο της Όχης, που κτίστηκε (κατά μία εκδοχή) από τους Πελασγούς ή τους Δρύοπες, πριν από τον Τρωϊκό Πόλεμο και χρησίμευε για τη λατρεία της Τελείας Ήρας. Στις ανασκαφές που έγιναν το 1959 βρέθηκαν αρκετά πήλινα αγγεία (του 6ου π.Χ. αι.), λυχνάρια καθώς και διάφορα μικροαντικείμενα, ενώ τον περασμένο αιώνα, όπως αναφέρουν παλαιότεροι ερευνητές, υπήρχαν ακόμα τα ίχνη του αρχαίου βωμού στο εσωτερικό του.

Η Όχη, γενικά, είναι γυμνό βουνό και μόνο στα χαμηλά διατηρεί την παλιά πλούσια βλάστησή του. Στη βόρεια πλευρά, στην κοιλάδα του ποταμού Δημοσάρη (ή Δημοσάρι), στην περιοχή Καλλιανού, υπάρχουν πλατάνια, οξυές, βελανιδιές και πολλά νερά, ενώ ένα δάσος με αγριοκαστανιές υπάρχει στην Α-ΝΑ περιοχή της κορυφής. Η Όχη έχει ενταχθεί στο δίκτυο προστατευόμενων περιοχών Natura 2000 (2420001) και έχει χαρακτηριστεί ως σημαντική περιοχή για τα πουλιά (113).

Κορυφή : Όχη 1.398μ.
Ψηλές κορυφές : Γιούδα (ή Ιούδας - παλ. χάρτ. ή Γιούρδας - τοπ. ονομ.) 1.385μ., Κερασιά (ή Σέλλες - τοπ. ονομ.) 1.226μ., Λάκκα Μπούκουρα (ή Μπούμπλια - τοπ. ονομ.) 1.127μ., Μαυραντώνη 1.060μ.-900μ., Μηλιά 1.021μ., Μύτικας (ή Τσούκα Πράρθι - παλ. ονομ.) 1.040μ., Νεράϊδα (ή Αραΐδα ή Νεράϊδες - τοπ. ονομ.) 1.184μ.-1.080μ., Παλαμηδό (τοπ. ονομ.) 1.000μ., Πλάτανος (ή Ρέπεζα - παλ. χάρτ. ή Μπλέτα - τοπ. ονομ.) 1.017μ., Προφήτης Ηλίας (ή Άγιος Ηλίας - Γ.Υ.Σ. 1924) 1.397μ., Σαμάρι 1.169μ., Στεφάνη ή Στεφάνι (ή Στόκθι - παλ. ονομ.) 1.080μ. και Τσιγκαθιά 1.091μ.
Χαμηλές κορυφές : Αγκαθιά (ή Ίλκιθι - παλ. ονομ.) 720μ., Αετόπετρες 740μ., Αηδόνι 886μ., Ανατολή (ή Ξέσπορτες - παλ. ονομ.) 980μ., Ασπρόπετρα (ή Ομπόρθι - παλ. ονομ.) 690μ., Γουρτάτση 780μ.-600μ., Διστράτα (ή Κουκουβάγια - παλ. χάρτ.) 560μ., Καθάρα 630μ., Κάπρου 777μ., Κιβωτό(ν) (ή Χόρτζα - παλ. ονομ.) 542μ., Κισσός 680μ., Κοτρώνι 780μ., Κούκκος (ή Κιούκι - παλ. ονομ.) 740μ., Κουκουβάγιες 618μ., Κούπα (ή Κέπα - παλ. ονομ.) 900μ.-800μ., Λουμπάρδα 755μ., Λόφος 860μ., Λυκούρδι 580μ., Μαυροβούνι (ή Μάλι Ζέλα - παλ. ονομ.) 809μ., Μεγάλη Πέτρα 520μ., Μεγάλος Βράχος 680μ., Μομίλη 696μ., Ξυνός 940μ., Ομαλές 780μ.-720μ., Πετρίτσες 760μ.-730μ., Πλακωτά 643μ., Πολύκορφο (ή Μπούρλαρι - παλ. ονομ.) 580μ.-573μ., Πρόκα 965μ., Προφήτης Ηλίας 930μ., Σπάτα 640μ., Στάμου Βασίλη 570μ., Σταυρός 774μ. - 740μ., Τσούκκα 713μ., Τύμπανο 560μ. και Χατζή 704μ.

Στη ΝΔ άκρη της Όχης, στην Αγία Τριάδα, λίγο έξω από τον οικισμό Καλύβια, βρίσκεται το σπηλαιοβάραθρο της Αγίας Τριάδας (Α.Σ.Μ. 115) που είναι ένα από τα μεγαλύτερα υπόγεια ποτάμια της Ελλάδος, (γνωστό μήκος 1.800μ.), με λίμνες και καταρράκτες. Επίσης πολλές σπηλιές, χωρίς όμως ιδιαίτερο σπηλαιολογικό ενδιαφέρον, βρίσκονται σε όλες τις πλευρές της Όχης.

Στην κορυφή Ιούδας έχουν γίνει αναρριχήσεις (η πρώτη έγινε στις 16-7-1978).

Στον Καστανόλογγο, σε ύψος 1.020μ., βρίσκεται το καταφύγιο του Ιδρύματος Γιοκαλά και της Ο.Ε.Σ.Ε. που διαθέτει 25 κρεβάτια (εγκαίνια 21-10-1962). Πληροφορίες στο Γιοκάλειο Ίδρυμα τηλ. 22240-22472.

Η ανάβαση στο καταφύγιο γίνεται από τον οικισμό Μύλοι (200μ.) σε 3 ώρες περίπου, αφού περάσουμε από τη θέση «κολόνες ή κύλινδροι» (7 γιγάντιοι αρχαίοι μαρμάρινοι κύλινδροι 11,9x1,2μ., καθώς και άλλοι μικρότεροι ή σπασμένοι, όλοι πεσμένοι στην πλαγιά του βουνού). Από το καταφύγιο στην κορυφή σε 1 ώρα περίπου. Λίγο κάτω από την κορυφή 1.398μ. (σε ύψ. 1.350μ.) βρίσκεται το εκκλησάκι του Προφήτη Ηλία που διαθέτει και 4 «κελιά».

Ανάβαση στην κορυφή μπορεί να γίνει και από κάποιο σημείο (950μ.), όπου βρύση, του δρόμου Μεκουνίδα προς Δημοσάρη, σε 2 ώρες περίπου. Βόρεια των ψηλών κορυφών βρίσκεται το φαράγγι / ρέμα του Δημοσάρη που καταλήγει στην παραλία του Καλλιανού. Για την κατάβασή του απαιτούνται γύρω στις 4 ώρες πορείας *(χάρτης στη σελ. 275 - φωτ. στις σελ. 122, 276 & Τ. 3 σελ. 72).*

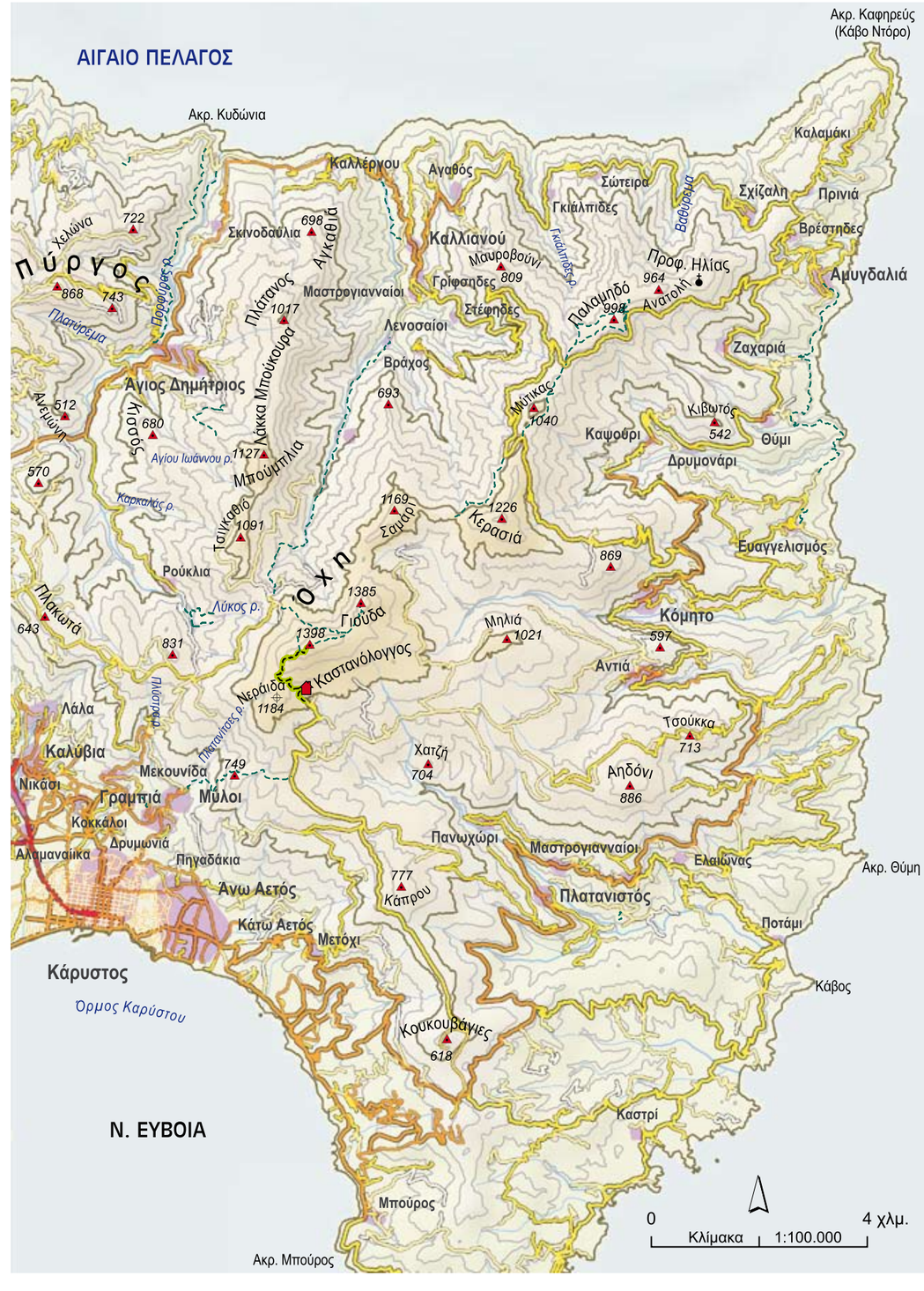

Όχη - αρχαίες κολόνες

Όχη - κορυφή 1.398μ. & Δρακόσπιτο

ΠΑΛΙΟΠΥΡΓΟΣ 1.094μ.

(παλ. ή άλλη ονομ. ΑΛΟΚΤΕΡΗ ή ΑΛΟΥΧΤΕΡΙ ή ΟΚΤΑΟΣ ή ΒΟΥΝΑ ΟΚΤΑΟΥ - παλ. υψόμ. 1.096μ.)

Μακρόστενος ορεινός όγκος στη βόρεια πλευρά της κεντρικής Εύβοιας και στη βόρεια απόληξη του ορεινού συγκροτήματος του Μαυροβουνιού από το οποίο χωρίζεται με την καρστική κοιλάδα του ρέματος Πλατανούρα και μικρό αυχένα / διάβαση (800μ.). Το μικρό βαθύπεδο Κάμπος (430μ.) και η διάβαση (600μ.) Πρασούδι το χωρίζουν από το βουνό Τσαρούχι στα ανατολικά. Στα βόρεια χωρίζεται από το βουνό Αρκουδότρυπα με αυχένα / διάβαση (680μ.) απ' όπου περνά ο δρόμος Κύμη - Μετόχι(ον) και με τη μικρή κοιλάδα Φτεράδα. Σε χάρτη του 19ου αι. αναγράφεται Mt. Oktaos και σε νεότερα κείμενα βουνά του Οκταού. Τα πετρώματά του είναι ασβεστόλιθοι.

Ο Παλιόπυργος έχει χαρακτηριστεί ως σημαντική περιοχή για τα πουλιά (111).

Κορυφή : Παλιόπυργος (ή Αλοκτέρη - Ε.Σ.Υ.Ε. ή Αλουχτέρι - παλ. ονομ.) 1.094μ. (παλ. υψόμ. 1.096μ.)
Ψηλές κορυφές : Ίταμος 1.040μ.

Ανάβαση στην κορυφή μπορεί να γίνει από το το βαθύπεδο Κάμπος, ΒΔ από τον οικισμό Βίταλα (παλ. ονομ. Βίταλο), σε 2 ώρες περίπου *(χάρτης στη σελ. 271).*

ΠΕΡΙΣΤΕΡΙ 722μ.

(παλ. ή άλλη ονομ. ΓΚΑΛΟΣΙ ή ΓΚΑΛΙΟΡΘΙ ή ΓΚΑΛΟΡΕΣΙ ή ΧΗΜΙ)

Πολυκόρυφο βουνό στη νότια Εύβοια βόρεια από τον οικισμό Στουππαίοι. Εκτείνεται μεταξύ των ρεμάτων Γλαύκος και Μεγάλο Ρέμα. Τα πετρώματά του είναι σχιστόλιθοι.

Κορυφή : Περιστέρι (ή Γκαλόσι & Γκαλόρεσι - παλ. ονομ. ή Χήμι - παλ. χάρτ. ή Γκαλιόρθι - Ε.Σ.Υ.Ε.) 722μ.
Χαμηλές κορυφές : Λεκάνη (ή Λάκιζα - παλ. ονομ.) 540μ., Λογκάκι 550μ., Παλιόκαστρα (ή Μαλικάστρα - παλ. ονομ.) 598μ. και Τόξο(ν) (ή Καραμπίλα - παλ. ονομ.) 560μ.

Ανάβαση στην κορυφή μπορεί να γίνει από τον οικισμό Ριζοβούνι(ον) (παλ. ονομ. Μπαγιάτι - 250μ.) σε 2 ώρες περίπου *(χάρτης στη σελ. 280).*

ΠΥΞΑΡΙΑ 1.351μ.

(παλ. ή άλλη ονομ. ΠΥΞΑΡΙΑΣ)

Μεγάλο ορεινό συγκρότημα στη βόρεια πλευρά της κεντρικής Εύβοιας που καταλήγει στο Αιγαίο Πέλαγος. Αποτελεί το ΒΔ τμήμα της μεγάλης οροσειράς (Πυξαριά - Καλπακόβραχος - Δίρφυς - Ξηροβούνι) που καταλαμβάνει το Β-ΒΔ τμήμα της κεντρικής Εύβοιας και που οι χάρτες της Γ.Υ.Σ. αναφέρουν λανθασμένα ως Δίρφυς. Πιθανώς το λάθος προέκυψε από την ονομασία Δήμος Διρφύων που είχε συσταθεί (1835-1912) στην περιοχή και περιελάμβανε όλα τα χωριά από το Σαρακήνικο στα βόρεια μέχρι τους Στρόπωνες (έδρα του Δήμου) στα νότια. Ποτέ βέβαια οι κάτοικοι δεν θεώρησαν όλα τα βουνά αυτά ως Δίρφυς, παρά μόνο αυτό που γνωρίζουν όλοι σήμερα ως Δίρφη.

Από τον ορεινό όγκο του Καλπακόβραχου στα ΝΑ χωρίζεται με τη μικρή ράχη και αυχένα / διάβαση (920μ.) Σταυρός, απ' όπου περνά ο δρόμος Κοντοδεσπότι(ον) - Αγία Σοφία και τα δύο αντίθετης ροής μεγάλα ρέματα (Δαφνόρεμα & ανώνυμο). Αποτελείται από τους σχηματισμούς του Πυξαριά με διεύθυνση ΒΔ-ΝΑ και του Γερακοβουνιού με διεύθυνση Δ-Α που μπορούν να θεωρηθούν και ξεχωριστά βουνά. Τα πετρώματά του είναι ασβεστόλιθοι. Οι ψηλές κορυφές είναι έντονα καρστικοποιημένες με πολλές δολίνες και μυτίκια. Στο βουνό που έχει ποικιλία βλάστησης, κυριαρχούν τα έλατα και τα πυξάρια, που έχουν δώσει και την ονομασία.

Κορυφή : Πυξαριά (ή Πυξαριάς - τοπ. ονομ.) 1.351μ. & 1.326μ.
Ψηλές κορυφές : Βαβιλιώτη 1.120μ., Βασκαντήρα 1.222μ., Γερακοβούνι 1.227μ., Γρυσπάκια (ή Γρουσπάκια - τοπ. ονομ.) 1.209μ., Ελατάκια 1.130μ., Καλογερικό 1.008μ., Καρβούνια 1.022μ., Κατάρτι 1.111μ., Κουτούπα (παλ. χάρτ.) 1.142μ., Μαυροβούνι 1.042μ., Πρίωνας 1.003μ. και Φτερίτσα (παλ. χάρτ.) 1.052μ.

Χαμηλές κορυφές : Ανεμίτσα 646μ., Αργύρης 800μ., Ασπρόχωμα 720μ., Βαγιάς (παλ. χάρτ.) 882μ., Έλατος 692μ., Κάκαβος 620μ., Κέδρος 517μ., Κεφαλάρι 920μ., Κορομηλιά 657μ., Κουρουμπλιά (παλ. χάρτ.) 745μ., Ρούθουνας 920μ., Σπαρτόρραχη 963μ., Συκίτσα 620μ., Συρμός 860μ., Τούφα 565μ., Τσογκάνα 850μ., Τσουκνίδα 813μ. και Χονδρή Ράχη 604μ.

Ανάβαση στην κορυφή μπορεί να γίνει από κάποιο σημείο (720μ.) του δασικού δρόμου που από τον οικισμό Μαρκάται (Μαρκάτες) (430μ.) ανεβαίνει στο βουνό σε 3 ώρες περίπου, ή από το δρόμο (600μ.) που από τον οικισμό Βλαχιά ανεβαίνει στο βουνό σε 4 ώρες περίπου *(φωτ. στη σελ. 279).*

Πυξαριά (πίσω Καλπακόβραχος - Δίρφη - Αφρόσι κ.ά. βουνά της κεντρικής Εύβοιας).

ΠΥΡΓΑΚΙ 740μ.

Μακρόστενο βουνό στην κεντρική Εύβοια, μεταξύ των οικισμών Κάτω Σέτα (640μ.) και Μανίκια (420μ.) και μεταξύ των μεγάλων ρεμάτων Διπόταμο - Μανικίων και Μακρυχωρίου που ενώνονται στα ανατολικά του βουνού, στην τοποθεσία Σκαπέτι, σε ύψ. 160μ. Σε παλαιότερα κείμενα υπήρχε μία ασαφής αναφορά για τα Βουνά της Σέτας. Αναφέρεται αναγκαστικά με το όνομα της ψηλότερης κορυφής γιατί η μακρόστενη αυτή ράχη είναι ανώνυμη. Αποτελεί τη ΝΑ λοφώδη απόληξη του ορεινού συγκροτήματος του Ξεροβουνίου στο οποίο δεν μπορεί να ενταχθεί μορφολογικά και ονοματολογικά. Τα πετρώματά του είναι σχιστόλιθοι και ασβεστόλιθοι.

Κορυφή : Πυργάκι 740μ.
Χαμηλές κορυφές : Κουμαριά (ή Προφήτης Ηλίας - τοπ. ονομ.) 700μ. και Φονικό 733μ.

Εύκολη ανάβαση από το δρόμο Κάτω Σέτα - Μανίκια που περνά κοντά στην κορυφή *(χάρτης στη σελ. 271).*

ΠΥΡΓΑΡΙ 547μ.

(παλ. ή άλλη ονομ. ΣΟΥΛΕΜΑΝΙ)

Μικρό βουνό στην κεντρική Εύβοια, Ν-ΝΔ από τον οικισμό Αργυρό(ν) (παλ. ονομ. Βίρα & Βύρρα) και μεταξύ των όρμων Μπούφαλου και Αλμυροπόταμου. Σε παλιούς χάρτες το δίκορφο αυτό βουνό αναφέρεται Σουλεμάνι. Τα πετρώματά του είναι μάρμαρα και δολομίτες.

Ανάβαση στην κορυφή μπορεί να γίνει από το Αργυρό (220μ.) σε 2 ώρες περίπου.

ΠΥΡΓΟΣ 868μ.

(παλ. ή άλλη ονομ. ΜΟΥΡΙΤΖΑ ή ΚΕΡΑΤΟΥΡΑ)

Μεγάλο βουνό στο ΝΑ τμήμα της Εύβοιας, ΒΔ της Όχης από την οποία χωρίζεται με το μεγάλο ρέμα Πορφύρας ή Αγίου Δημητρίου. Τα πετρώματά του είναι σχιστόλιθοι και σιπολίνες.
Κορυφή : Πύργος (ή Μουριτζά - παλ. ονομ. ή Κερατούρα - παλ. χάρτ. & Ε.Σ.Υ.Ε.) 868μ.
Χαμηλές κορυφές : Αέρας (ή Τσέπη Έρς - παλ. ονομ.) 660μ., Ανεμώνη 600μ.-512μ., Κυκλάμινα (ή Καγκέλθι - παλ. ονομ.) 760μ., Μαυρόπετρα (ή Γκούρι Έρισι - παλ. ονομ.) 674μ., Παπαρούνα (ή Ντάρδιζα - παλ. ονομ.) 660μ., Πυργάρι 602μ., Τούρλα (ή Ταμπούρια - Ε.Σ.Υ.Ε.) 578μ. και Χελώνα (ή Μπρέτσεζα - παλ. ονομ.) 780μ.

Ανάβαση στην κορυφή μπορεί να γίνει από κάποιο σημείο του δρόμου που από τον οικισμό Μελισσών (παλ. ονομ. Μελισσώνα - 440μ.) διασχίζει το βουνό, σε 1.30 ώρα περίπου.

ΣΑΡΑΚΗΝΟΚΑΣΤΡΟ 508μ.

(παλ. ή άλλη ονομ. ΑΡΓΥΡΟΚΑΣΤΡΟ - παλ. υψόμ. 509μ.)

Μικρό απόκρημνο βουνό στην κεντρική Εύβοια, βόρεια του οικισμού Κρεμαστός και στην ανατολική προέκταση της μεγάλης ράχης Μακρυά Λενιά από την οποία χωρίζεται με το φαράγγι Αρνός. Τα πετρώματά του είναι ασβεστόλιθοι. Ανάβαση στην κορυφή μπορεί να γίνει από κάποιο σημείο (250μ.) του δρόμου Κρεμαστός - Κονίστραι (Κονίστρες) σε 1 ώρα περίπου *(χάρτης στη σελ. 271)*.

ΣΕΡΒΟΥΝΙ 785μ.

(παλ. ή άλλη ονομ. ΚΟΤΥΛΑΙΟΝ ή ΒΟΥΝΟ ΒΑΘΕΙΑΣ)

Μακρόστενο βουνό στην Κεντρική Εύβοια ΒΑ του παραλιακού οικισμού Αμάρυνθος (παλ. ονομ. Κάτω Βάθεια). Στα νότια εκτείνεται μέχρι το νότιο Ευβοϊκό κόλπο, ενώ στα βόρεια μία μεγάλη μακρόστενη ράχη το ενώνει με τις νότιες απολήξεις του Ξεροβουνιού και ως ενδεικτικό όριό του μπορεί να θεωρηθεί ο αυχένας / διάβαση (550μ.) της Βορδόλακκας και το ρέμα Πλατανάκια. Από τον ορεινό όγκο του Ολύμπου στα δυτικά χωρίζεται με το ρέμα Σαρανταπόταμος. Λέγεται και Κοτύλαιον Όρος που είναι η αρχαία ονομασία του, ενώ έχει αναφερθεί παλαιότερα και ως Βουνό της Βάθειας, αφού η ονομασία Σερβούνι είναι άγνωστη στους ντόπιους. Τα πετρώματά του είναι σχιστόλιθοι.

Κορυφή : Πλατειά Κορυφή 785μ.
Χαμηλές κορυφές : Βοϊδοπνίχτης 560μ., Βορδόλακκα 620μ., Βούλα 554μ., Γιασέλα 593μ., Καστρί 567μ., Ράχη 507μ. και Τούρλα (ή Τούρνου - Γ.Υ.Σ. 1945 ή Γουρνό - παλ. ονομ.) 773μ.

Ανάβαση στην κορυφή μπορεί να γίνει από τον οικισμό Μεταμόρφωσις (Μεταμόρφωση) (παλ. ονομ. Άνω Μάμουλα - 120μ.) σε 2 ώρες περίπου *(χάρτης στη σελ. 273)*.

ΣΚΟΤΕΙΝΗ 1.362μ.

Ορεινός όγκος στη βόρεια πλευρά της κεντρικής Εύβοιας, νότια του οικισμού Μετόχι(ον). Από το Ξεροβούνι στα δυτικά χωρίζεται (ενδεικτικά) με την κοιλάδα Αμμουδιώτισσα, το καρστικό βαθύπεδο της Καταβόθρας και με ανώνυμο αυχένα (1.080μ.), ενώ από το Βλαχοβούνι και το Μαυροβούνι στα ανατολικά χωρίζεται με τη μικρή λάκκα (850μ.) στα Πλακερά απ' όπου αρχίζει η κοιλάδα του ρέματος Πλατανούρα και με το καρστικό βαθύπεδο Μελαΐνα (ή Μελέϊνα) αντίστοιχα. Στα νότια εκτείνεται μέχρι το ρέμα Διπόταμο - Μανικίων. Τα πετρώματά του είναι ασβεστόλιθοι, δολομίτες και σχιστόλιθοι.

Η Σκοτεινή έχει χαρακτηριστεί ως σημαντική περιοχή για τα πουλιά (111).

Κορυφή : Σκοτεινή 1.362μ. & 1.361μ.
Ψηλές κορυφές : Κακή Ράχη 1.041μ., Κόκκινος Βράχος 1.060μ. και Ρουπατσιά 1.080μ.

Ανάβαση στην κορυφή μπορεί να γίνει από κάποιο σημείο (1.000μ.) του δρόμου Κάτω Σέτα - Μετόχι ή Στρόπωνες σε 2 ώρες περίπου *(χάρτης στη σελ. 271 - φωτ. στη σελ. 264)*.

ΣΤΥΡΩΝ ΒΟΥΝΑ 682μ.

(παλ. ή άλλη ονομ. ΚΛΙΟΣΙ ή ΤΣΟΥΚΑ ΚΛΙΩΣΑ)

Μακρόστενο βουνό, με όψη βουνοσειράς, στη νότια Εύβοια, που εκτείνεται από το Αιγαίο Πέλαγος στα βόρεια μέχρι το νότιο Ευβοϊκό κόλπο στα νότια. Τοπική ονομασία Κλιόσι, όπως και στους χάρτες της Γ.Υ.Σ. (1924) και της Ε.Σ.Υ.Ε. (1963) που αναφέρεται κυρίως για την ψηλότερη κορυφή. Επειδή όμως η βουνοσειρά είναι ανώνυμη στο σύνολό της, δόθηκε η ενδεικτική ονομασία Βουνά Στύρων, ως πιο αντιπροσωπευτική, επειδή υψώνονται πάνω (ανατολικά) από τον οικισμό Στύρα (ή και Στούρα - 140μ.) και ανέκαθεν αποτελούσαν την ακρόπολή τους. Στα ανατολικά η μεγάλη ρεματιά Γλαύκος χωρίζει τα Βουνά των Στύρων από το βουνό Περιστέρι. Τα πετρώματά του είναι σιπολίνες και σχιστόλιθοι.

Κορυφή : Κορυφή (ή Κλιόσι ή Τσούκα Κλιώσα - παλ. τοπ. ονομ.) 682μ.
Χαμηλές κορυφές : Άγιος Νικόλαος 646μ., Αχλαδότοπος (ή Ντάρδιζα - παλ. ονομ.) 560μ., Βρεθέλα (παλ. ονομ.) 554μ., Ηλιόλουστη (ή Μάδι - παλ. ονομ.) 638μ., Κορυφή (ή Τσούκα - παλ. ονομ.) 540μ., Λαγοφωλιά (ή Ιλόζες - παλ. ονομ.) 626μ., Μύτικας (ή Γκόρε Κούρφα - παλ. ονομ.) 549μ., Ντελιβία (ή Γκρέσμι - παλ. χάρτ.) 566μ. και Πύργος (ή Πυργάρι - παλ. ονομ.) 500μ.

Όλη η βουνοσειρά είναι ονομαστή για τα 14 πανάρχαια κυκλώπεια οικοδομήματα, τα λεγόμενα δρακόσπιτα ή δραγκό (τοπ. ονομ.) που βρίσκονται διασκορπισμένα σε αυτήν. Τα σπουδαιότερα είναι :

Στη δυτική πλευρά και ανατολικά των Στύρων, στην τοποθεσία Πάλλη Λάκκα βρίσκονται τρία δρακόσπιτα, ενώ λίγο νοτιότερα από τον οικισμό Κάψαλα στην περιοχή Λιμικό βρίσκεται άλλο ένα μικρό δρακόσπιτο. Στη ΝΔ πλευρά υπάρχουν άλλα δύο δρακόσπιτα, ένα προς τη χαράδρα του Νιμπορειού, το λεγόμενο Πύργος Νιμπορειού και το άλλο στη χαράδρα του Ελαφολίμανου (Πόρτο Λάφια). Στην κορυφή Άγιος Νικόλαος βρίσκονται τα απομεινάρια του επίσης πανάρχαιου δρυοπικού κάστρου.

Ανάβαση στην κορυφή μπορεί να γίνει από την τοποθεσία Πάλλη Λάκκα (300μ.), όπου πηγαίνει δρόμος από τα Στύρα, σε 2 ώρες περίπου *(χάρτης στη σελ. 280).*

Ακρόπολη Στύρων

ΤΕΛΕΘΡΙΟ(Ν) 980μ.

(παλ. ή άλλη ονομ. ΓΑΛΤΣΑΔΕΣ ή ΓΚΑΛΤΣΑΔΕΣ)

Μακρόστενο πολυκόρυφο βουνό στο ΒΔ άκρο της Εύβοιας, προς την πλευρά του βόρειου Ευβοϊκού κόλπου μεταξύ των οικισμών Λουτρά Αιδηψού και Ροβιαί (Ροβιές). Σε κείμενα και μελέτες διαφόρων συγγραφέων αναφερόταν παλαιότερα ως Γαλτσάδες ή Γκαλτσάδες πιθανώς από τον οικισμό Γαλατσάδες (ή Γαλιτσάδες) στη βόρεια πλευρά του (480μ.), ενώ σήμερα έχει επικρατήσει η αρχαία ονομασία Τελέθριον. Χωρίζεται από το βουνό Ξηρό με το ρέμα Γερανιάς, απ' όπου περνά ο δρόμος Ιστιαία - Βουτάς - Ροβιές. Τα πετρώματά του είναι σχιστόλιθοι.

Κορυφή : Προφήτης Ηλίας (ή Άγιος Ηλίας - Χ.Υ. 1909) 980μ. (υψομετρική καμπύλη - το κολονάκι στα 969μ.).
Χαμηλές κορυφές : Αρβανίτης (ή Αρβανίτες - Χ.Υ. 1909) 700μ., Αρκούδα 760μ., Βαλάντι 883μ., Γούρνα Λιθάρια (ή Γουρνά Λιθάρια - Χ.Υ. 1909) 769μ., Γυμνό(ν) 748μ., Δενδράκια 558μ., Καλογήρου Στρούγγα (ή Καλογερόστρουγκα - τοπ. ονομ.) 820μ., Κατσαρού 545μ., Κούμαρος 580μ., Λόφος (ή Μπλοκός - Χ.Υ. 1909) 657μ., Μύτικας 808μ., Ξερή 781μ., Πετρομαγούλα (ή Παληοβορός - Χ.Υ. 1909) 610μ., Πρασλίδα 512μ., Ράχες 662μ., Τρίδενδρο (ή Μούγκα - Χ.Υ. 1909) 626μ., Τύμπανο 769μ. και Φούρνος 850μ.

Ανάβαση στην κορυφή μπορεί να γίνει από τον οικισμό Σήμια (440μ.) σε 2 ώρες περίπου. Στην κορυφή, όπου εκκλησάκι του Προφήτη Ηλία (970μ.), πηγαίνει χωματόδρομος *(χάρτης στη σελ. 272).*

ΤΡΙΚΟΡΦΟ 638μ.

(παλ. ή άλλη ονομ. ΤΑΪΤΣΑ ή ΓΚΟΛΦΕΑ)

Μικρό βουνό στη νότια Εύβοια ΒΑ από τον οικισμό Μαρμάρι(ον) και στη ΝΑ προέκταση των Βουνών των Στύρων, από τα οποία χωρίζεται με μικρό αυχένα / διάβαση (300μ.). Τα πετρώματά του είναι σχιστόλιθοι.

Κορυφή : Τρίκορφο (ή Ταΐτσα - παλ. ονομ. ή Γκολφέα - παλ. ονομ.) 638μ.
Χαμηλές κορυφές : Πολύρρεμα (ή Κιάφα Γκέρα - παλ. ονομ.) 580μ. και Προφήτης Ηλίας 529μ.

Ανάβαση στην κορυφή μπορεί να γίνει από κάποιο σημείο του δρόμου Στύρα - Μαρμάρι σε 1 ώρα περίπου *(χάρτης στη σελ. 280).*

ΤΣΑΡΟΥΧΙ 869μ.

(παλ. ή άλλη ονομ. ΟΡΤΑΡΙ ή ΣΟΥΚΑΡΟ ή ΣΟΚΟΡΟ - παλ. υψόμ. 870μ.)

Αρκετά βραχώδες και πολυκόρυφο βουνό στο βόρειο άκρο της κεντρικής Εύβοιας, ΒΔ της Κύμης. Σε χάρτη του 19ου αι. αναγράφεται Mt. Soukaro. Σε κείμενα και μελέτες διαφόρων συγγραφέων αναφέρεται ως Σουκάρο ή Σοκόρο. Στα ΝΔ-Δ χωρίζεται από τον ορεινό όγκο του Παλιόπυργου με το μικρό βαθύπεδο Κάμπος (430μ.) και τη διάβαση (600μ.) Πρασούδι, ενώ στα βόρεια πέφτει απότομα στο Αιγαίο Πέλαγος. Τα πετρώματά του είναι ασβεστόλιθοι και φλύσχης.

Το Τσαρούχι έχει χαρακτηριστεί ως σημαντική περιοχή για τα πουλιά (111).

Κορυφή : Τσαρούχι (ή Ορτάρι - παλ. ονομ. & Ε.Σ.Υ.Ε. ή Σουκάρο - παλ. χάρτ.) 869μ. (παλ. υψόμ. 870μ.)
Χαμηλές κορυφές : Αμπακούλα (ή Ντέρα - παλ. χάρτ.) 609μ., Αξάνεμες (τοπ.ονομ.) 800μ., Απίφανα 560μ., Μεσανή Ράχη 640μ.-580μ., Σοκάρα 660μ. και Στρογκάκι 860μ.

Ανάβαση στην κορυφή μπορεί να γίνει από κάποιο σημείο (600μ.) του ορεινού δρόμου που από τον κεντρικό δρόμο Κύμη - Μετόχι(ον) ανεβαίνει στο βουνό σε 2.30 ώρες περίπου *(χάρτης στη σελ. 271).*

ΝΗΣΙΑ ΑΝΑΤΟΛΙΚΗΣ ΣΤΕΡΕΑΣ ΕΛΛΑΔΑΣ

Τα αποκαλούμενα Νησιά Ανατολικής Στερεάς Ελλάδας, που περιλαμβάνουν τα παράκτια νησιά της, καθώς και των κόλπων Μαλιακού και Ευβοϊκού (εκτός των παράκτιων νησιών της Εύβοιας), ανέρχονται τουλάχιστον σε 31 (τα επώνυμα) με έκταση 4 τ.χλμ. περίπου. Διοικητικά, υπάγονται στους νομούς Φθιώτιδος, Βοιωτίας και Αττικής.

ΝΗΣΙΑ ΚΟΡΙΝΘΙΑΚΟΥ ΚΟΛΠΟΥ

Στον Κορινθιακό Κόλπο, που εκτείνεται μεταξύ της Πελοποννήσου και της Στερεάς Ελλάδας, είναι διασκορπισμένα τουλάχιστον 35 νησιά (τα επώνυμα), με έκταση 6 τ.χλμ. περίπου, από τα οποία κατοικούνται τα 2 (Ζωοδόχος Πηγή Αλκυονίδων και Τριζόνια) με πληθυσμό 165 / 86 κατοίκους (πραγματικός & μόνιμος πληθυσμός - απογραφή 2001). Διοικητικά, υπάγονται στους νομούς Φωκίδος, Βοιωτίας και Κορινθίας (Αλκυονίδες κ.ά.).

ΝΗΣΙΑ ΜΥΡΤΩΟΥ ΠΕΛΑΓΟΥΣ

Το Μυρτώο(ν) Πέλαγος βρίσκεται στη δυτική πλευρά του νότιου τμήματος του Αιγαίου Πελάγους, μεταξύ των ακτών της ΝΑ-Α Πελοποννήσου και της θαλάσσιας περιοχής των Κυκλάδων (ενδεικτικό όριο : 24° ανατολικό). Περιλαμβάνει τους κόλπους Σαρωνικό και Αργολικό και σε γενικές γραμμές εκτείνεται από το ακρωτήριο Σούνιο(ν) της Αττικής μέχρι το ακρωτήριο Μαλέας της Λακωνίας και τη θαλάσσια περιοχή των Κυθήρων και της Κρήτης (ενδεικτικό όριο : 36° βόρειο).

Τα νησιά, νησίδες, βραχονησίδες και βράχοι που είναι διασκορπισμένα στο Μυρτώο(ν) Πέλαγος είναι εκατοντάδες (200 επώνυμα), με συνολική έκταση 322 τ.χλμ. περίπου, από τα οποία κατοικούνται τα 12, με πληθυσμό 63.578 / 59.427 κατοίκους (πραγματικός & μόνιμος πληθυσμός - απογραφή 2001).

Διοικητικά, υπάγονται στους νομούς Αττικής και Αργολίδος - Κορινθίας - Λακωνίας, ενώ γεωγραφικά κατατάσσονται με άλλη κατανομή των νησιών (γιατί δεν λαμβάνεται υπόψη η υπαγωγή ενός τμήματος της Αργολίδας στο Ν. Αττικής, ούτε η υπαγωγή ενός τμήματος της Αττικής στο Ν. Κορινθίας) στη Στερεά Ελλάδα (85), με έκταση 200 τ.χλμ. περίπου και πληθυσμό 52.494 / 48.577 κατοίκους και στην Πελοπόννησο (115), με έκταση 122 τ.χλμ. περίπου και πληθυσμό 11.084 / 10.850 κατοίκους.

Τα 3 βουνά των Νησιών του Μυρτώου Πελάγους (κατά νησί και υψόμετρο)

(σε παρένθεση οι παλαιότερες ή άλλες ονομασίες τους - σωστές και λανθασμένες)

Αίγινα (1) : Όρος 531 μ.

Υδρα (2) : Έρως (Έρος ή Έρε) 588μ. και Ομπόρι (Οβόρι) 518μ.

Τα 3 βουνά των Νησιών του Μυρτώου Πελάγους (κατά υψόμετρο)

(σε παρένθεση οι παλαιότερες ή άλλες ονομασίες τους - σωστές και λανθασμένες)

Μέχρι 1.000μ. : Έρως (Έρος ή Έρε) 588μ., Όρος 531 μ. και Ομπόρι (Οβόρι) 518μ.

Τα βουνά των Νησιών του Μυρτώου Πελάγους αναλυτικά (κατά αλφαβητική σειρά)

ΕΡΩΣ 588μ.

(παλ. ή άλλη ονομ. ΕΡΟΣ ή ΕΡΕ)

Βουνό που καταλαμβάνει το κεντρικό τμήμα της Ύδρας. Τα πετρώματά του είναι ασβεστόλιθοι. Από το βουνό Ομπόρι στα ΒΑ χωρίζεται με τον αυχένα (225μ.) του Αγίου Νικολάου.
Κορυφή : Έρως (ή Έρος ή Έρε - παλ. τοπ. ονομ.) 588μ.
Χαμηλές κορυφές : Πύργος 557μ.
Ανάβαση στην κορυφή μπορεί να γίνει από το λιμάνι της Ύδρας, μέσω της Μονής του Προφήτη Ηλία (480μ.), σε 2 ώρες περίπου.

ΟΜΠΟΡΙ 518μ.

(παλ. ή άλλη ονομ. ΟΒΟΡΙ παλ. υψόμ. 519μ.)

Μικρό ασβεστολιθικό βουνό στο Α-ΒΑ τμήμα της Ύδρας. Από το βουνό Έρως στα ΝΔ χωρίζεται με τον αυχένα (225μ.) του Αγίου Νικολάου. Σε παλαιότερα κείμενα και χάρτες αναφέρεται και ως Οβόρι.
Ανάβαση στην κορυφή μπορεί να γίνει από το λιμάνι της Ύδρας σε 2.30 ώρες περίπου.

ΟΡΟΣ 531μ.

Βουνό στο νότιο τμήμα της Αίγινας, ΒΑ από τον παραλιακό οικισμό Πέρδικα. Τα πετρώματά του είναι ασβεστόλιθοι και σχιστόλιθοι. Η Αίγινα αποτελεί τμήμα του ηφαιστειακού τόξου του νοτίου Αιγαίου.
Στην αρχαιότητα αναφερόταν ως Ελλάνιον Όρος ή και Πανελλήνιον Όρος στο οποίο υπήρχαν ιερό και βωμός του Ελλανίου Διός, εκεί που σήμερα είναι κτισμένα τα εκκλησάκια των Ταξιαρχών και της Ανάληψης.
Κορυφή : Ανάληψη (τοπ. ονομ.) ή Προφήτης Ηλίας (παλ. τοπ. ονομ.) 531μ.
Ανάβαση στην κορυφή μπορεί να γίνει από τον οικισμό Πέρδικα σε 2.30 ώρες περίπου.

Στην Αίγινα (φωτ. Π. Ζώτος)

ΚΥΚΛΑΔΕΣ

Οι Κυκλάδες, όπως από την αρχαιότητα επικράτησε να λέγονται τα γύρω από τη Δήλο δώδεκα νησιά (Στράβων - Χ, c.485), βρίσκονται στο κεντρικό και νότιο τμήμα του Αιγαίου Πελάγους, ΝΑ της Αττικής και της Εύβοιας και μεταξύ του Μυρτώου Πελάγους στα δυτικά, του Ικάριου Πελάγους στα ανατολικά και του Κρητικού Πελάγους στα νότια. Από το έτος 1204 τουλάχιστον και μέχρι το 1833 (αλλά και αργότερα) που δημιουργήθηκε ο Νομός Κυκλάδων, οι Κυκλάδες αναφέρονταν και ως Δωδεκάνησος ή Δωδεκάνησα ή Δώδεκα Νησιά.

Το νησιωτικό σύμπλεγμα των Κυκλάδων αποτελείται από 2.291 νησιά (ανεπίσημη καταγραφή, που περιλαμβάνει νησιά, νησίδες, βραχονησίδες και βράχους), με έκταση 2.572 τ.χλμ. περίπου, από τα οποία 342 επώνυμα. Από αυτά κατοικούνται τα 28, με πληθυσμό 112.615 / 109.956 κατοίκους (πραγματικός & μόνιμος πληθυσμός - απογραφή 2001) και έκταση 2.455 τ.χλμ. περίπου.

Διοικητικά, αποτελούν το Νομό Κυκλάδων (82 - Κωδ. Αριθ. Ε.Σ.Υ.Ε.).

Τα 25 βουνά των Κυκλάδων κατά νησί και υψόμετρο

(σε παρένθεση οι παλαιότερες ή άλλες ονομασίες τους - σωστές και λανθασμένες)

Αμοργός (3) : Κρίκελο(ν) (Κρίκελος ή Κρούκελλος) 823μ., Προφήτης Ηλίας (Άγιος Ηλίας) 700μ. και Κόρακας (Ασπρόβουνο) 524μ.

Ανάφη (1) : Βίγλα 581μ.

Άνδρος (4) : Κουβάρα (Πέταλο) 1.000μ., Γερακώνας (Γερακώνες) 736μ., Άγιοι Σαράντα 718μ. και Προφήτης Ηλίας 684μ.

Αντίμηλος (1) : Αντίμηλος (Πεντένια) 671μ.

Θήρα ή Σαντορίνη (1) : Προφήτης Ηλίας 567μ.

Ίος (1) : Πύργος 714μ.

Κέα ή Τζιά (1) : Προφήτης Ηλίας (Άγιος Ηλίας) 562μ.

Μήλος (1) : Προφήτης Ηλίας (Χάλακας) 750μ.

Νάξος (3) : Ζευς (Ζας ή Δρίον) 1.001μ., Μαύρο Βουνί (Κορωνός ή Μαυροβούνι) 999μ. και Φανάρι 883μ.

Πάρος (1) : Άγιοι Πάντες (Άγιος Ηλίας ή Προφήτης Ηλίας ή Μάρπησσα) 762μ.

Σέριφος (2) : Τρούλ(λ)ος (Τούρλος) 583μ. και Όρος (Κεφάλα) 510μ.

Σίκινος (1) : Τρούλ(λ)ος 553μ.

Σίφνος (1) : Προφήτης Ηλίας 682μ.

Τήνος (4) : Τσικνιάς 727μ., Μεσοβούνι (Μυροβίγλια ή Πατέλες) 649μ., Κεχροβούνι (Κεδροβούνι) 604μ. και Δύο Βουνά (Φλάμπουρο) 532μ.

Τα 25 βουνά των Κυκλάδων κατά υψόμετρο

(σε παρένθεση οι παλαιότερες ή άλλες ονομασίες τους - σωστές και λανθασμένες)

Από 1.000μ. μέχρι 2.000μ. (2) : Ζευς (Ζας ή Δρίον) 1.001μ. και Κουβάρα (Πέταλο) 1.000μ.

Μέχρι 1.000μ. (23) : Μαύρο Βουνί (Κορωνός ή Μαυροβούνι) 999μ., Φανάρι 883μ., Κρίκελο(ν) (Κρίκελος ή Κρούκελος) 823μ., Άγιοι Πάντες (Άγιος Ηλίας ή Προφήτης Ηλίας ή Μάρπησσα) 762μ., Προφήτης Ηλίας (Χάλακας) 750μ., Γερακώνας (Γερακώνες) 736μ., Τσικνιάς 727μ., Άγιοι Σαράντα 718μ., Πύργος 714μ., Προφήτης Ηλίας (Άγιος Ηλίας) 700μ., Προφήτης Ηλίας 684μ., Προφήτης Ηλίας 682μ., Αντίμηλος (Πεντένια) 671μ., Μεσοβούνι (Μυροβίγλια ή Πατέλες) 649μ., Κεχροβούνι (Κεδροβούνι) 604μ., Τρούλ(λ)ος (Τούρλος) 583μ., Βίγλα 581μ., Προφήτης Ηλίας 567μ., Προφήτης Ηλίας (Άγιος Ηλίας) 562μ., Τρούλ(λ)ος 553μ., Δύο Βουνά (Φλάμπουρο) 532μ., Κόρακας (Ασπρόβουνο) 524μ. και Όρος (Κεφάλα) 510μ.

Τα βουνά των Κυκλάδων αναλυτικά (κατά αλφαβητική σειρά)

ΑΓΙΟΙ ΠΑΝΤΕΣ 762μ.

(παλ. ή άλλη ονομ. ΑΓΙΟΣ ΗΛΙΑΣ ή ΠΡΟΦΗΤΗΣ ΗΛΙΑΣ ή ΜΑΡΠΗΣΣΑ)

Βουνό που εκτείνεται στο μέσον της Πάρου. Σε παλαιούς χάρτες αναφερόταν Άγιος Ηλίας ή Προφήτης Ηλίας (Γ.Υ.Σ. 1924), καθώς και Μάρπησσα (αρχαία ονομασία). Τα πετρώματά του είναι μάρμαρα και γνεύσιοι. Η περιοχή Πεταλούδες στους δυτικούς πρόποδες του βουνού έχει ενταχθεί στο δίκτυο προστατευόμενων περιοχών Natura 2000 (4220016) και έχει χαρακτηριστεί ως σημαντική περιοχή για τα πουλιά (153).

Κορυφή : Άγιοι Πάντες 762μ. Παλαιότερα, πριν το 1931-32 που κτίστηκε το εκκλησάκι των Αγίων Πάντων στην κορυφή, υπήρχε μόνο το εκκλησάκι του Προφήτη Ηλία (λίγο χαμηλότερα από την κορυφή) και η κορυφή είχε την ονομασία Άγιος Ηλίας.
Χαμηλές κορυφές : Αγριολούκα 628μ., Βουνάλα 508μ., Στρούμπουλας (ή Καραμπόλι - παλ. χάρτ.) 725μ.

Στα βόρεια του παραλιακού οικισμού Δρυός, σε ύψ. 320μ. περίπου, κοντά στη Μονή Αγίου Γεωργίου, βρίσκεται το σπήλαιο των Δαιμόνων ή Καλαμπάκη (Α.Σ.Μ. 1.398) που διαθέτει δύο χαμηλού ύψους θαλάμους διαστάσεων 30x28μ. & 27x32μ.

Ανάβαση στην κορυφή, όπου εκκλησάκι και κεραίες και πηγαίνει δρόμος, μπορεί να γίνει από τον οικισμό Λεύκαι (Λεύκες) (220μ.) σε 2 ώρες περίπου *(χάρτης στη σελ. 288 - φωτ. στη σελ. 300).*

ΑΓΙΟΙ ΣΑΡΑΝΤΑ 718μ. (παλ. υψόμ. 716μ.)

Μακρόστενο βουνό στο βόρειο τμήμα της Άνδρου. Τα πετρώματά του είναι γνεύσιοι. Το βουνό έχει ενταχθεί στο δίκτυο προστατευόμενων περιοχών Natura 2000 (4220001).

Κορυφή : Άγιοι Σαράντα 718μ. (στο χάρτη της Γ.Υ.Σ. 1:100.000 αναγράφεται 716μ.).
Χαμηλές κορυφές : Μεγάλη Πέτρα 580μ. και Σκούμπι (ή Προφήτης Ηλίας - τοπ. ονομ.) 680μ.

Ανάβαση στην κορυφή, όπου πηγαίνει δρόμος, μπορεί να γίνει από τον οικισμό Αμμόλοχος (παλ. ονομ. Αμόλοχος - 360μ.) σε 1.30 ώρα περίπου *(χάρτης στη σελ. 293).*

ΑΝΤΙΜΗΛΟΣ 671μ.

(παλ. ή άλλη ονομ. ΠΕΝΤΕΝΙΑ - παλ. υψόμ. 684μ.)

Βουνό που καταλαμβάνει και είναι όλο το νησί Αντίμηλος. Τα πετρώματά του είναι ηφαιστειακά. Στην κορυφή του υπάρχει ένας εντυπωσιακός κρατήρας. Σε διάφορα κείμενα αναφέρεται ως Πεντένια, ονομασία που δίνει η Γ.Υ.Σ. στο ανατολικό αντέρεισμά του. Η Αντίμηλος έχει ενταχθεί στο δίκτυο προστατευόμενων περιοχών Natura 2000 (4220007) και έχει χαρακτηριστεί ως σημαντική περιοχή για τα πουλιά (152).

ΒΙΓΛΑ 581μ. (παλ. υψόμ. 582μ.)

Βουνό που καταλαμβάνει τη δυτική πλευρά της Ανάφης. Τα πετρώματά του είναι κροκαλοπαγή και ψαμμίτες. Ανάβαση στην κορυφή μπορεί να γίνει από τον οικισμό Ανάφη (220μ.) σε 2 ώρες περίπου.

ΓΕΡΑΚΩΝΑΣ 736μ.

(παλ. ή άλλη ονομ. ΓΕΡΑΚΩΝΕΣ)

Μεγάλο βουνό στο νότιο τμήμα της Άνδρου, νότια της ομώνυμης πόλης. Τοπική ονομασία Γερακώνες. Τα πετρώματά του είναι γνεύσιοι.

Κορυφή : Γερακώνας 736μ.
Χαμηλές κορυφές : Παλαιόκαστρο 586μ. και Τσιροβλίδι 722μ.

Ανάβαση στην κορυφή μπορεί να γίνει από τον οικισμό Ζαγανιάρης (340μ.) σε 1.30 ώρα περίπου, ή από τον οικισμό Μέσα Βουνί (580μ.) σε 1 ώρα περίπου.

ΔΥΟ ΒΟΥΝΑ 532μ.

(παλ. ή άλλη ονομ. ΦΛΑΜΠΟΥΡΟ)

Μικρό βουνό στη ΒΑ πλευρά της Τήνου, βόρεια των οικισμών Φαλατάδος και Μυρσίνη. Από το βουνό Τσικνιάς στα ΝΑ χωρίζεται με τη ρεματιά της Λιβάδας και τον αυχένα / διάβαση (350μ.) του Φαλατάδου. Έχει αναφερθεί και ως Φλάμπουρο από τη μικρότερη κορυφή του δίκορφου υψώματος. Τα πετρώματά του είναι γρανίτες.

Κορυφή : Ανώνυμη ή Δύο Βουνά (τοπ. ονομ.) 532μ.
Χαμηλές κορυφές : Ξωβούνι (ή Εξωβούνι - τοπ. χάρτ.) 513μ., Πνακωτό 508μ., Τσαγκάρη Ράχη 510μ. και Φλάμπουρο (τοπ. χάρτ.) 503μ.

Ανάβαση στην κορυφή μπορεί να γίνει από τον αυχένα του Φαλατάδου σε 1.30 ώρα περίπου *(χάρτης στη σελ. 299).*

ΖΕΥΣ 1.001μ.

(παλ. ή άλλη ονομ. ΖΑΣ ή ΔΡΙΟΝ - παλ. υψόμ. 999μ. & 1.004μ.)

Ορεινός όγκος στο νότιο τμήμα της Νάξου. Αποτελεί τη νότια απόληξη της μεγάλης ανώνυμης στο σύνολό της οροσειράς που εκτείνεται σε όλο το νησί. Η ονομασία Ζευς είναι αρχαία, όπως και η άλλη ονομασία του Δρίον. Στα βόρεια χωρίζεται από το βουνό Φανάρι με τον αυχένα / διάβαση της Αγίας Μαρίνας (600μ.) Ν-ΝΑ από το Φιλότι(ον). Στα νότια οι απολήξεις του φθάνουν μέχρι το ακρωτήριο Κατωμέρι. Γενικά είναι ομαλό βουνό και μόνο στα ανατολικά παρουσιάζει βαθιές χαραδρώσεις, που φτάνουν σχεδόν μέχρι τη θάλασσα. Τα πετρώματά του είναι γνεύσιοι, σχιστόλιθοι και μάρμαρα.

Η ονομασία Ζας προέρχεται ή από τους δωρικούς τύπους της λέξης Ζευς, που ίσως έχει διατηρηθεί μέχρι σήμερα ή από την τοπική παραφθορά των λέξεων Ζευς - Δίας. Πράγματι, στο βουνό αυτό λατρευόταν στην αρχαιότητα ο Δίας (Ζευς) σαν προστάτης των προβάτων Έχει βρεθεί δε και σχετική επιγραφή «ΟΡΟΣ ΔΙΟΣ ΜΗΛΩΣΙΟΥ» (μήλα = όλα τα ζώα και κυρίως τα πρόβατα). Οι χάρτες της Γ.Υ.Σ. το αναφέρουν Ζεύς (Δρίον) και οι χάρτες της Ε.Σ.Υ.Ε. Νάξος-Ζευς.

Ο Ζας έχει ενταχθεί στο δίκτυο προστατευόμενων περιοχών Natura 2000 (4220014 & 4220026) και έχει χαρακτηριστεί ως σημαντική περιοχή για τα πουλιά (154).

Κορυφή : Ζεύς (ή Ζας - τοπ. ονομ.) 1.001μ. (κατά καιρούς έχουν αναφερθεί υψόμ. 999μ. & 1.004μ.).
Χαμηλές κορυφές : Άγιος Τρύφων 744μ., Άγριλας 660μ., Άι Λιας 543μ., Δοξάρι 513μ., Καβαλλάρη (ή Κερασέα - Ε.Σ.Υ.Ε.) 522μ., Λεπρού Κορφές 524μ., Ματζημάνης 591μ., Πανταράκια 660μ.-500μ., Στρωτή 506μ., Τρούλλος (Ε.Σ.Υ.Ε. 1963) 608μ. και Τρούος 505μ.

Στη ΒΔ πλευρά του βουνού, στο αντέρεισμα Πανταράκια και σε ύψος 640μ., βρίσκεται το σπήλαιο του Ζα (Α.Σ.Μ. 705), που κατά τη μυθολογία χρησιμοποίησε ο Δίας για καταφύγιο, μετά το Ιδαίο Άντρο της Κρήτης. Το σπήλαιο έχει συνολικό μήκος 115μ., πλάτος 75μ. και επιφάνεια 4.000 τ.μ. περίπου.

Ανάβαση στην κορυφή μπορεί να γίνει από τον οικισμό Φιλότι (400μ.), ή από τον αυχένα της Αγίας Μαρίνας (600μ.), σε 1.30 ώρα περίπου *(χάρτης στη σελ. 291).*

ΚΕΧΡΟΒΟΥΝΙ 604μ.

(παλ. ή άλλη ονομ. ΚΕΔΡΟΒΟΥΝΙ)

Μακρόστενο βουνό στη ΝΑ πλευρά της Τήνου, βόρεια της ομώνυμης πόλης. Αποτελεί τη ΝΔ απόληξη του βουνού Τσικνιάς από το οποίο χωρίζεται με τον αυχένα / διάβαση (410μ.) της Στενής. Μη έχοντας ιδιαίτερη ονομασία η λοφώδης αυτή περιοχή αναφέρεται με το όνομα της ψηλότερης κορυφής της. Τα πετρώματά του είναι σχιστόλιθοι.

Κορυφή : Κεχροβούνι (ή Κεδροβούνι - παλ. τοπ. ονομ.) 604μ.
Χαμηλές κορυφές : Εξώμπουργο ή Ξώμπουργο (τοπ. ονομ.) 559μ.

Εύκολη ανάβαση στην κορυφή από τον οικισμό Αρνάδος (450μ.) *(χάρτης στη σελ. 299).*

ΚΟΡΑΚΑΣ 524μ.

(παλ. ή άλλη ονομ. ΑΣΠΡΟΒΟΥΝΟ)

Μικρό ασβεστολιθικό βουνό στο ΝΔ άκρο της Αμοργού. Ο χάρτης της Ε.Σ.Υ.Ε. το αναφέρει Κόραξ, ενώ τοπικοί χάρτες το αναφέρουν Ασπρόβουνο και Κόρακας αναφέρουν το νότιο αντέρεισμά του προς το ομώνυμο ακρωτήριο. Η Αμοργός έχει χαρακτηριστεί ως σημαντική περιοχή για τα πουλιά (156).

Ανάβαση στην κορυφή μπορεί να γίνει από τον οικισμό Αρκεσίνη (240μ.) σε 1 ώρα περίπου.

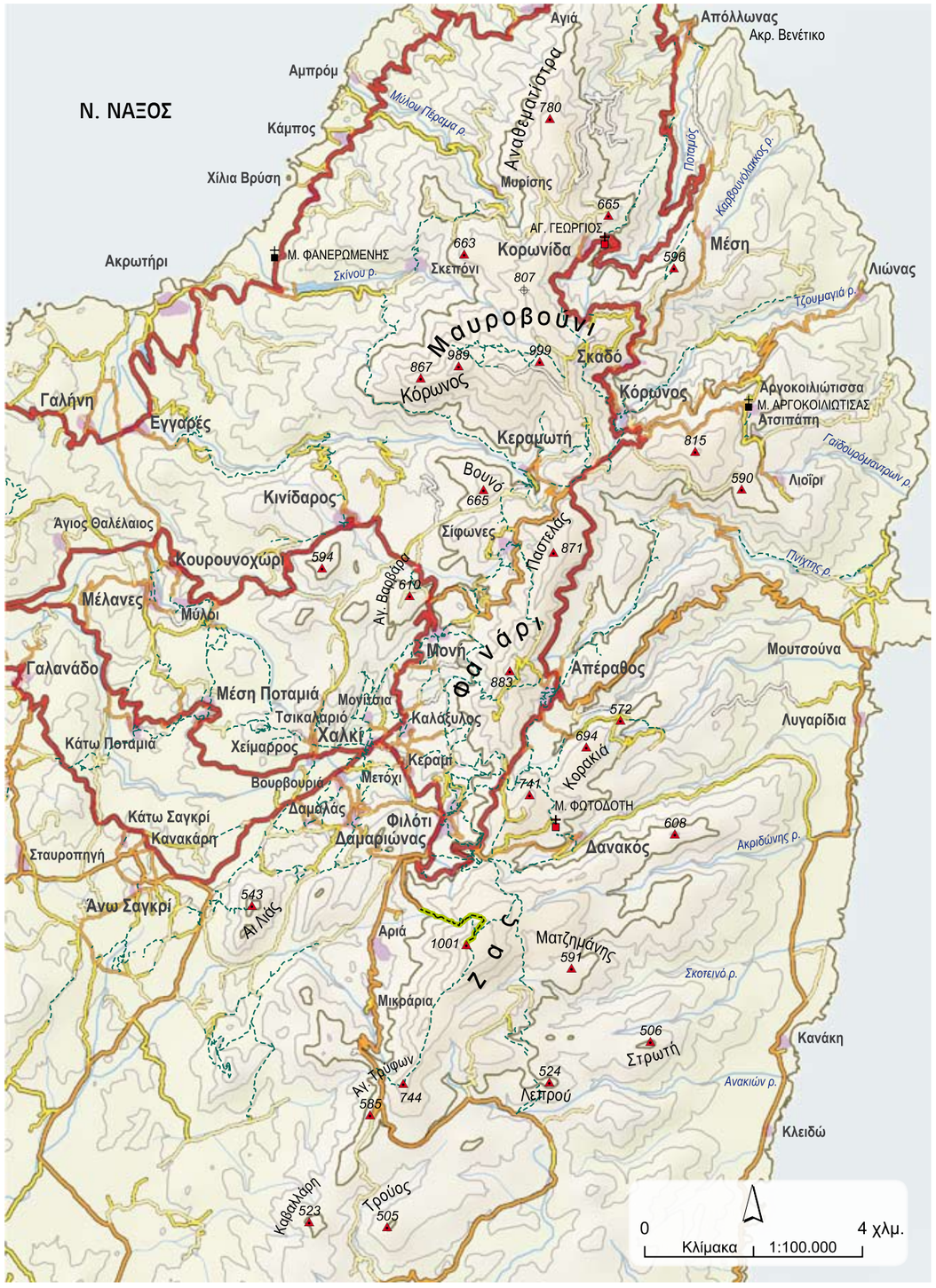

ΚΟΥΒΑΡΑ 1.000μ.

(παλ. ή άλλη ονομ. ΠΕΤΑΛΟ - παλ. υψόμ. 995μ. & 997μ. & 1.003μ.)

Ο ορεινός όγκος Κουβάρα (ή Κουβάριον - Γ.Υ.Σ. 1924 ή Πέταλο - Ε.Σ.Υ.Ε.) εκτείνεται σε όλο το κεντρικό τμήμα της Άνδρου. Μερικοί ντόπιοι αναφέρουν ως Πέταλο ένα σημείο της νότιας ράχης από ένα χαραγμένο σε βράχο πέταλο αλόγου, ενώ άλλοι λόγω του πέταλου που σχηματίζουν οι δύο ράχες του βουνού. Μία αβαθής χαράδρα, όπου ρέει ο χείμαρρος Άχλας, αυλακώνει το βουνό. Τα πετρώματά του είναι γνεύσιοι, σχιστόλιθοι και μάρμαρα. Η Κουβάρα έχει ενταχθεί στο δίκτυο προστατευόμενων περιοχών Natura 2000 (4220001) και έχει χαρακτηριστεί ως σημαντική περιοχή για τα πουλιά (147).

Κορυφή : Προφήτης Ηλίας (ή Γαβαλού - παλ. ονομ.) 1.000μ. (έχουν αναφερθεί υψόμ. 995μ. & 997μ. & 1.003μ.). Το υψόμετρο 997μ. που αναφέρουν οι νέοι χάρτες της Γ.Υ.Σ. είναι μάλλον λανθασμένο γιατί στους χάρτες είναι αποτυπωμένη η υψομετρική καμπύλη των 1.000μ. Εξάλλου οι μετρήσεις με 2 διαφορετικού τύπου συσκευές G.P.S. και στα 4 κολονάκια της κορυφογραμμής έδειξαν ότι πράγματι το υψόμετρο 997μ. είναι λανθασμένο (το υψόμετρο των υπολοίπων 3 κορυφών συμφωνούσε με τις ενδείξεις-αποκλίσεις των G.P.S.). Σημειωτέον ότι σε πολλά βουνά δίνονται από τη Γ.Υ.Σ. λανθασμένα υψόμετρα.
Χαμηλές κορυφές : Αγία Παρασκευή 523μ., Άγιοι Σαράντα (τοπ. ονομ.) 990μ., Βασιλικό 920μ.-891μ., Βίγλα 868μ., Βορεινή Σπηλιά 688μ., Γκοράκι 949μ.-840μ., Κουραμένι 580μ., Πέταλο 960μ., Ράχη (ή Τσούκα - παλ. ονομ.) 611μ. και Τούρλα (παλ. ονομ.) 765μ.

Το βουνό, όπως και όλο το νησί, έχει πολλές πηγές με μεταλλικά κυρίως νερά, γι' αυτό και η Άνδρος στην αρχαιότητα λεγόταν και Υδρούσσα.

Ανάβαση στην κορυφή μπορεί να γίνει από τον οικισμό Άρνη (παλ. ονομ. Αρνάς - 500μ.) σε 1.30 ώρα περίπου, ή από κάπιο σημείο (580μ.) του δρόμου Κάτω Απρόβατο(ν) (παλ. ονομ. Απροβάτου) - Άρνη, σε 3 ώρες περίπου *(χάρτης στη σελ. 293).*

Κουβάρα Άνδρου (κορυφή «997»)

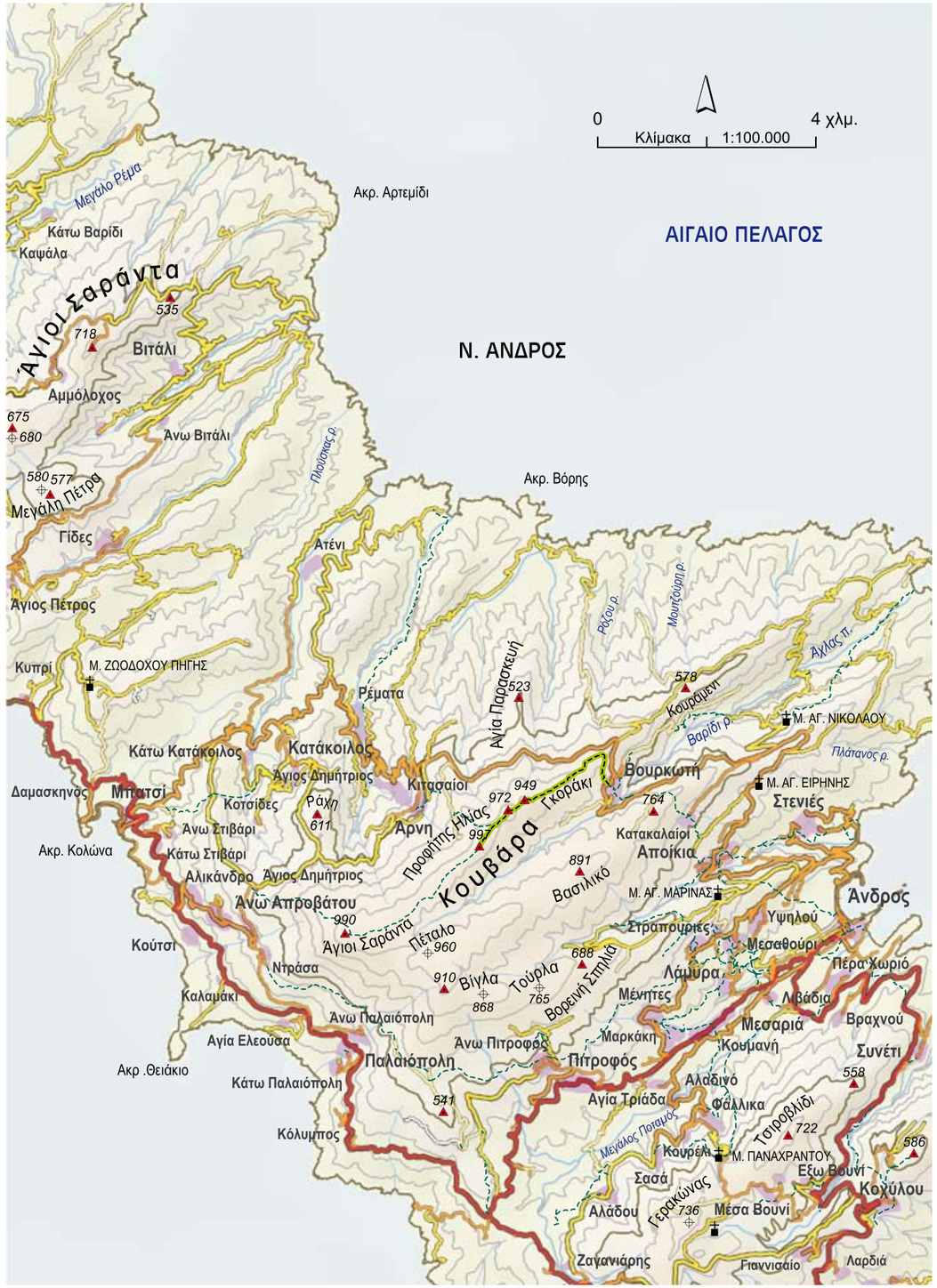

ΚΡΙΚΕΛΟ(Ν) 823μ.

(παλ. ή άλλη ονομ. ΚΡΙΚΕΛΟΣ ή ΚΡΟΥΚΕΛΛΟΣ)

Μεγάλο βουνό που καταλαμβάνει το ΒΑ άκρο της Αμοργού. Τα πετρώματά του είναι ασβεστόλιθοι.

Το Κρίκελο έχει ενταχθεί στο δίκτυο προστατευόμενων περιοχών Natura 2000 (4220012 & 4220024) και έχει χαρακτηριστεί ως σημαντική περιοχή για τα πουλιά (156).

Κορυφή : Κρίκελο(ν) (ή Κρίκελος ή Κρούκελλος - τοπ. ονομ.) 823μ.
Χαμηλές κορυφές : Ζωναρίδια (τοπ. ονομ.) 686μ., Μαχός 566μ., Παπάς 620μ., Πραματευτής (τοπ. ονομ.) 720μ., Σελλάδα 597μ. και Σκοπός 545μ.

Ανάβαση στην κορυφή μπορεί να γίνει από τον οικισμό Αιγιάλη ή Λαγκάδα (220μ.) σε 2.30 ώρες περίπου.

ΜΑΥΡΟ ΒΟΥΝΙ 999μ.

(παλ. ή άλλη ονομ. ΚΟΡΩΝΟΣ ή ΜΑΥΡΟΒΟΥΝΙ)

Μεγάλο βουνό στο βόρειο τμήμα της Νάξου. Αποτελεί τη βόρεια απόληξη της μεγάλης ανώνυμης στο σύνολό της οροσειράς που εκτείνεται σε όλο το νησί. Σε ξένους χάρτες του 19ου αι. αναγραφόταν Mt. Koronon. Στα νότια χωρίζεται από το βουνό Φανάρι με τον αυχένα / διάβαση του Σταυρού (650μ.) ανατολικά της Κεραμωτής και τα δύο αντίθετης ροής ρέματα Πνίχτης και Γαρίνος, ενώ στα βόρεια φθάνει μέχρι το ακρωτήριο Σταυρί. Τα πετρώματά του είναι γνεύσιοι, σχιστόλιθοι και μάρμαρα.

Το Μαύρο Βουνί έχει ενταχθεί στο δίκτυο προστατευόμενων περιοχών Natura 2000 (4220014 & 4220026) και έχει χαρακτηριστεί ως σημαντική περιοχή για τα πουλιά (154).
Κορυφή : Μαύρο Βουνί (ή Μαυροβούνι - τοπ. ονομ. ή Κορωνός - Ε.Σ.Υ.Ε. 1963) 999μ.
Χαμηλές κορυφές : Αλωνίστρες 730μ., Αναθεματίστρα 854μ., Κόρωνος 989μ., Κουλούρες 807μ., Μπιτσά 590μ. και Τρούλλος 598μ.

Ανάβαση στην κορυφή μπορεί να γίνει από τον οικισμό Κόρωνος (550μ.) σε 2 ώρες περίπου *(χάρτης στη σελ. 291 - φωτ. στη σελ. 300).*

ΜΕΣΟΒΟΥΝΙ 649μ.

(παλ. ή άλλη ονομ. ΜΥΡΟΒΙΓΛΙΑ ή ΠΑΤΕΛΕΣ - παλ. υψόμ. 647μ. & 650μ.)

Μακρόστενο βουνό στη ΒΔ πλευρά της Τήνου. Μεσοβούνι το αναφέρει η Γ.Υ.Σ. (άγνωστη ονομασία στους ντόπιους). Μυροβίγλια το αναφέρει η Ε.Σ.Υ.Ε. (είναι μικρότερη κορυφή). Πατέλες το αναφέρουν διάφοροι τοπικοί τουριστικοί χάρτες, πιθανώς από το «οροπέδιο» Πολέμου (Πολέμαιου) Κάμπος ή Πατέλες που αναφερόταν σε τοπικό χάρτη του 1892. Τα πετρώματά του είναι σχιστόλιθοι.
Κορυφή : Μέλισσα (τοπ. ονομ.) 649μ. (παλ. υψόμ. 647μ. & 650μ.).
Χαμηλές κορυφές : Κάστρο(ν) (ή Καστέλα - χάρτ. 1892 ή Καστέλλα - τοπ. χάρτ.) 620μ., Μυροβίγλια ή Μεροβίγλια (τοπ. ονομ.) 580μ. και Πράσα 616μ.

Ανάβαση στην κορυφή μπορεί να γίνει από τον οικισμό Καλλονή (παλ. ονομ. Κελλιά - 120μ.) σε 1.30 ώρα περίπου *(χάρτης στη σελ. 299).*

ΟΡΟΣ 510μ.

(παλ. ή άλλη ονομ. ΚΕΦΑΛΑ)

Μικρό βουνό στο νότιο τμήμα της Σερίφου. Τοπική ονομασία Κεφάλα. Από το βουνό Τρούλ(λ)ος στα βόρεια χωρίζεται με τον αυχένα / διάβαση (330μ.) του Αγίου Παντελεήμονα, απ' όπου γίνεται και η ανάβαση στην κορυφή. Τα πετρώματά του είναι γρανίτες. Το βουνό έχει ενταχθεί στο δίκτυο προστατευόμενων περιοχών Natura 2000 (4220009) και έχει χαρακτηριστεί ως σημαντική περιοχή για τα πουλιά (150).

ΠΡΟΦΗΤΗΣ ΗΛΙΑΣ (1) 750μ.

(παλ. ή άλλη ονομ. ΧΑΛΑΚΑΣ - παλ. υψόμ. 751μ.)

Βουνό στο ΝΔ τμήμα της Μήλου. Τα πετρώματά του είναι ηφαιστειακά. Τοπική ονομασία του βουνού Χάλακας, ενώ Προφήτης Ηλίας είναι μόνο η κορυφή, όπου το ομώνυμο εκκλησάκι με τα μικρά κελιά δίπλα του. Η δυτική Μήλος έχει ενταχθεί στο δίκτυο προστατευόμενων περιοχών Natura 2000 (4220020) και έχει χαρακτηριστεί ως σημαντική περιοχή για τα πουλιά (152).
Κορυφή : Προφήτης Ηλίας 750μ. (παλ. υψόμ. 751μ.).
Χαμηλές κορυφές : Χονδρόβουνο 635μ.

Ανάβαση στην κορυφή, όπου πηγαίνει δρόμος, μπορεί να γίνει από κάποιο σημείο (170μ.) του δρόμου, όπου εκκλησάκι της Αγίας Μαρίνας, σε 2 ώρες περίπου.

ΠΡΟΦΗΤΗΣ ΗΛΙΑΣ (2) 700μ.

(παλ. ή άλλη ονομ. ΑΓΙΟΣ ΗΛΙΑΣ - παλ. υψόμ. 698μ.)

Μακρόστενο βουνό στο κέντρο σχεδόν της Αμοργού. Εκτείνεται στα βόρεια του οικισμού Αμοργός ή Χώρα (300μ.) και της ονομαστής Μονής Χοζοβιώτισας (260μ.), όπου το τεκτονικό ρήγμα της Αμοργού σχηματίζει μία μεγάλη και εντυπωσιακή κατοπτρική επιφάνεια. Τα πετρώματά του είναι ηφαιστειακά. Το βουνό έχει χαρακτηριστεί ως σημαντική περιοχή για τα πουλιά (156).

Ανάβαση στην κορυφή μπορεί να γίνει από τη Χώρα σε 1.30 ώρα περίπου *(χάρτης στη σελ. 294).*

ΠΡΟΦΗΤΗΣ ΗΛΙΑΣ (3) 684μ. (παλ. υψόμ. 682μ.)

Μακρόστενο βουνό στο ΝΑ τμήμα της Άνδρου, νότια από τον οικισμό Κόρθι(ον). Τα πετρώματά του είναι γνεύσιοι και μάρμαρα.

Κορυφή : Προφήτης Ηλίας 684μ. (παλ. υψόμ. 682μ.).
Χαμηλές κορυφές : Δώματα 620μ. και Ράχη 646μ.

Ανάβαση στην κορυφή, όπου πηγαίνει δρόμος, μπορεί να γίνει από τον οικισμό Πίσω Μεριά (220μ.) σε 1.30 ώρα περίπου.

ΠΡΟΦΗΤΗΣ ΗΛΙΑΣ (4) 682μ.

Μεγάλο βουνό στο μέσον της Σίφνου. Τα πετρώματά του είναι γνεύσιοι και μάρμαρα. Ο Προφήτης Ηλίας έχει ενταχθεί στο δίκτυο προστατευόμενων περιοχών Natura 2000 (4220008).

Κορυφή : Προφήτης Ηλίας 682μ.
Χαμηλές κορυφές : Απιδιά (ή Πετρωτός - τοπ. ονομ.) 648μ., Πλατειά Ράχη 560μ. και Ψηλό Πετάλι (τοπ. ονομ.) 546μ.

Ανάβαση στην κορυφή μπορεί να γίνει από τον οικισμό Απολλωνία (συνοικισμός Καταβατή - 250μ.) σε 1.30 ώρα περίπου.

ΠΡΟΦΗΤΗΣ ΗΛΙΑΣ (5) 567μ.

Μικρό βουνό στη νότια πλευρά της Θήρας (ή Σαντορίνη). Αν και στο νησί επικρατούν τα ηφαιστειακά πετρώματα, το βουνό αποτελείται από ασβεστόλιθους και σχιστόλιθους. Ο Προφήτης Ηλίας αποτελεί τμήμα της περιοχής που έχει ενταχθεί στο δίκτυο προστατευόμενων περιοχών Natura 2000 (4220003).

Ανάβαση στην κορυφή, όπου πηγαίνει δρόμος και υπάρχει η Μονή του Προφήτη Ηλία, μπορεί να γίνει από τον αυχένα (260μ.) μεταξύ Προφήτη Ηλία και του λόφου της αρχαίας Θήρας, σε 1 ώρα περίπου *(φωτ. στη σελ. 297).*

Αρχαία Θήρα και Προφήτης Ηλίας

ΠΡΟΦΗΤΗΣ ΗΛΙΑΣ (6) 562μ.

(παλ. ή άλλη ονομ. ΑΓΙΟΣ ΗΛΙΑΣ)

Μακρόστενο πολυκόρυφο βουνό που εκτείνεται στο ανατολικό τμήμα της Κέας (ή Τζιά). Τα πετρώματά του είναι γνεύσιοι. Η ανατολική Κέα έχει ενταχθεί στο δίκτυο προστατευόμενων περιοχών Natura 2000 (4220011).

Κορυφή : Προφήτης Ηλίας (ή Άγιος Ηλίας - Ε.Σ.Υ.Ε. & παλ. χάρτ.) 562μ.
Χαμηλές κορυφές : Άγιος Παντελεήμων 549μ., Θόλος 512μ., Καλογεράδος (τοπ. ονομ.) 520μ. και Ταξιάρχες (τοπ. ονομ.) 542μ.

Ανάβαση στην κορυφή, όπου πηγαίνει δρόμος και υπάρχει ομώνυμο εκκλησάκι, μπορεί να γίνει από τον οικισμό Ιουλίδα, ή Κέα, ή Χώρα (320μ.) σε 1.30 ώρα περίπου.

ΠΥΡΓΟΣ 714μ.

Μεγάλο βουνό που υψώνεται στο μέσον περίπου της Ίου. Τα πετρώματά του είναι γνεύσιοι.

Κορυφή : Πύργος 714μ.
Χαμηλές κορυφές : Κώστιζα 586μ., Μεγάλο Βουνί 706μ. και Προφήτης Ηλίας (ή Άγιος Ηλίας - παλ. χάρτ.) 519μ.

Ανάβαση στην κορυφή μπορεί να γίνει από τον οικισμό Ίος (100μ.) σε 3 ώρες περίπου, ή από κάποιο σημείο (400μ.) του δρόμου, στα Β-ΒΑ του βουνού, σε 1 ώρα περίπου.

ΤΡΟΥΛ(Λ)ΟΣ (1) 583μ.

(παλ. ή άλλη ονομ. ΤΟΥΡΛΟΣ - παλ. υψόμ. 585μ.)

Μακρόστενο βουνό που εκτείνεται στο μέσον της Σερίφου. Τα πετρώματά του είναι σχιστόλιθοι και κερατίτες. Ο Τρούλ(λ)ος έχει ενταχθεί στο δίκτυο προστατευόμενων περιοχών Natura 2000 (4220009) και έχει χαρακτηριστεί ως σημαντική περιοχή για τα πουλιά (150).

Κορυφή : Τρούλλος (ή Τούρλος - Ε.Σ.Υ.Ε.) 583μ. (παλ. υψόμ. 585μ.).
Χαμηλές κορυφές : Βουνιά (τοπ. ονομ.) 560μ., Διασέλα 519μ. και Πετριάς 560μ.

Εύκολη ανάβαση στην κορυφή από κάποιο σημείο (450μ.) του δρόμου, όπου εκκλησάκι των Ταξιαρχών, Σέριφος (Πάνω Χώρα) - Γαλανή.

ΤΡΟΥΛ(Λ)ΟΣ (2) 553μ.

Βουνό στο μέσον περίπου της Σικίνου. Τα πετρώματά του είναι γνεύσιοι και μάρμαρα. Ο Τρούλ(λ)ος έχει ενταχθεί στο δίκτυο προστατευόμενων περιοχών Natura 2000 (4220004) και έχει χαρακτηριστεί ως σημαντική περιοχή για τα πουλιά (157).

Κορυφή : Τρούλλος 553μ.
Χαμηλές κορυφές : Αγίου Μάμα Φρούδι 549μ.

Ανάβαση στην κορυφή μπορεί να γίνει από τον οικισμό Σίκινος (συνοικισμός Επάνω Χωριό - 300μ.) σε 1.30 ώρα περίπου.

ΤΣΙΚΝΙΑΣ 727μ. (παλ. υψόμ. 725μ. & 729μ.)

Βουνό στην ανατολική πλευρά της Τήνου. Τα πετρώματά του είναι σερπεντινίτες.

Ο Τσικνιάς έχει ενταχθεί στο δίκτυο προστατευόμενων περιοχών Natura 2000 (4220019) και έχει χαρακτηριστεί ως σημαντική περιοχή για τα πουλιά (148).

Ανάβαση στην κορυφή, που έχει αναφερθεί κατά καιρούς και με υψόμ. 725μ. & 729μ., μπορεί να γίνει από τον οικισμό Μυρσίνη (παλ. ονομ. Μουσουλού - 370μ.) σε 1.30 ώρα περίπου *(χάρτης στη σελ. 299).*

ΦΑΝΑΡΙ 883μ.

Μακρόστενο βουνό στο βόρειο τμήμα της Νάξου. Αποτελεί το μεσαίο τμήμα της μεγάλης ανώνυμης στο σύνολό της οροσειράς που εκτείνεται σε όλο το νησί. Στα βόρεια χωρίζεται από το βουνό Μαύρο Βουνί με τον αυχένα / διάβαση του Σταυρού (650μ.) ανατολικά της Κεραμωτής και τα δύο αντίθετης ροής ρέματα Πνίχτης και Γαρίνος, ενώ στα νότια χωρίζεται από τον ορεινό όγκο του Ζα με τον αυχένα / διάβαση της Αγίας Μαρίνας (600μ.) Ν-ΝΑ από το Φιλότι(ον). Τα πετρώματά του είναι γνεύσιοι, σχιστόλιθοι και μάρμαρα.

Το Φανάρι έχει ενταχθεί στο δίκτυο προστατευόμενων περιοχών Natura 2000 (4220014 & 4220026) και έχει χαρακτηριστεί ως σημαντική περιοχή για τα πουλιά (154).

Κορυφή : Φανάρι (τοπ. ονομ.) 883μ.
Χαμηλές κορυφές : Αγία Βαρβάρα 610μ., Βουνό 665μ., Κορακιά 694μ., Μπολιμπάς 551μ., Παστελλάς (ή Μαυροβούνι - Ε.Σ.Υ.Ε. 1963) 871μ. και Σταυρομενιές 646μ.

Ανάβαση στην κορυφή, όπου λίγο χαμηλότερα υπάρχει το εκκλησάκι της Παναγίας της Φαναριώτισας, μπορεί να γίνει από τον οικισμό Απέραθος (παλ. ονομ. Απύρανθος & Απείρανθος & Απείραθος - 600μ.) σε 1 ώρα περίπου *(χάρτης στη σελ. 291).*

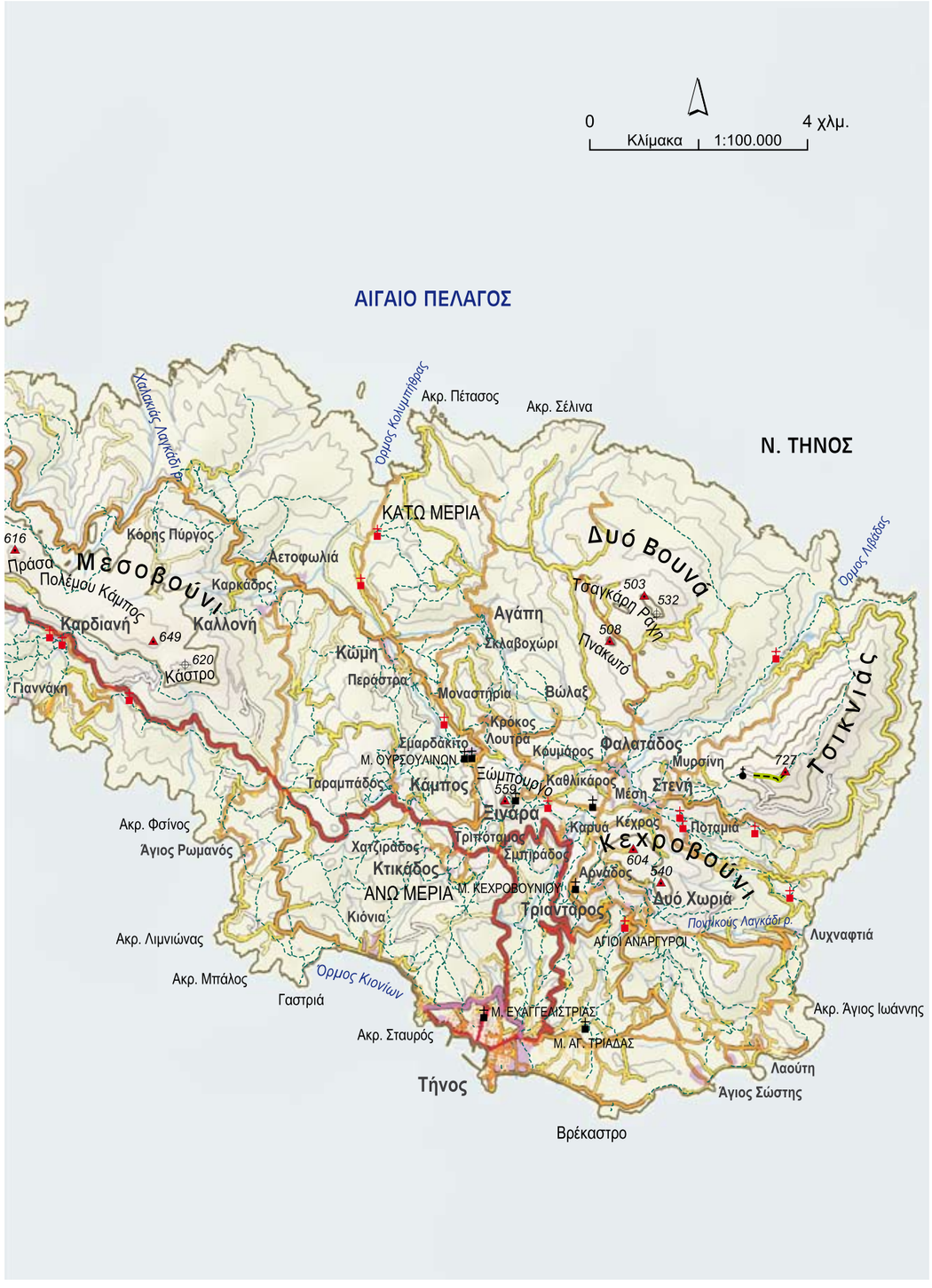

Μαύρο Βουνί & οικισμός Κόρωνος Νάξου (φωτ. Π. Ματσούκα)

Άγιοι Πάντες Πάρου (φωτ. Π. Ματσούκα)

ΔΩΔΕΚΑΝΗΣΑ

(παλ. ονομ. ΝΟΤΙΟΙ ΣΠΟΡΑΔΕΣ)

Τα αποκαλούμενα «Δωδεκάνησα», όπως από το 1909 άρχισε σταδιακά να χρησιμοποιείται η λανθασμένη αυτή ονομασία για ορισμένα νησιά* τα οποία αναφέρθηκαν σε υπόμνημα «12 Νότιοι Σποράδες Νήσοι ή Δωδεκάνησος», είναι διασκορπισμένα στο Ικάριο(ν) Πέλαγος και στο Καρπάθιο(ν) Πέλαγος που αποτελούν το ΝΑ τμήμα του Αιγαίου Πελάγους, καθώς και στη Θάλασσα της Λυκίας (Μεσόγειος Θάλασσα).

Οι ονομασίες «Δωδεκάνησα» ή «Δωδεκάνησος», αν και επίσημες πλέον, χωρίς να τις συνοδεύει κάποια σχετική διευκρινιστική πρόταση, πρέπει να αποφεύγονται ως λανθασμένες και αντιεπιστημονικές για το λόγο ότι δεν ανταποκρίνονται στην πραγματικότητα, ενώ θεωρούνται άστοχες, ανεδαφικές και μειωτικές για αυτό που προσδιορίζουν και μόνο εθιμική και λόγια υπόσταση και σημασία έχουν και όχι γεωγραφική (το ίδιο βέβαια συμβαίνει και ισχύει και με την επίσης λανθασμένη ονομασία «Επτάνησα ή Επτάνησος»).

Μέχρι και τις αρχές του 20ου αιώνα τα «Δωδεκάνησα» αναφέρονταν ως Νότιοι Σποράδες, ενώ ως Δωδεκάνησα αναφέρονταν, για τουλάχιστον 600 χρόνια, οι Κυκλάδες μέχρι το 1833 (αλλά και αργότερα), που δημιουργήθηκε ο Νομός Κυκλάδων. Σημειωτέον ότι ούτε στη Συνθήκη Ειρήνης της Λωζάννης (1923), ούτε στη Συνθήκη της Άγκυρας (1932) αναφέρεται η ονομασία Δωδεκάνησα, ονομασία που άρχισε να χρησιμοποιείται ευρέως και επισήμως από την ενσωμάτωση και πάλι των νησιών αυτών στην Ελλάδα (Συνθήκη Ειρήνης των Παρισίων - 1947). Η πιο σωστή ονομασία είναι η αρχαία και η παλαιότερη ισχύουσα και χρησιμοποιούμενη, δηλαδή Νότιοι Σποράδες, ή ορθότερα ΝΑ Σποράδες.

Το νησιωτικό σύμπλεγμα των Δωδεκανήσων αποτελείται από 1.090 νησιά (ανεπίσημη καταγραφή, που περιλαμβάνει νησιά, νησίδες, βραχονησίδες και βράχους), με έκταση 2.708 τ.χλμ. περίπου (η Ε.Σ.Υ.Ε. αναφέρει λανθασμένα 2.714 τ.χλμ.), από τα οποία 328 επώνυμα. Από αυτά κατοικούνται τα 28, με πληθυσμό 190.071 / 188.506 κατοίκους (πραγματικός & μόνιμος πληθυσμός - απογραφή 2001) και έκταση 2.649 τ.χλμ. περίπου. Διοικητικά, αποτελούν το Νομό Δωδεκανήσου (81 - Κωδ. Αριθ. Ε.Σ.Υ.Ε.).

* {Κάλυμνος - Σύμη - Λέρος - Ικαρία - Πάτμος - Αστυπάλαια - Νίσυρος - Χάλκη - Τήλος - Κάρπαθος - Κάσος και Καστελλόριζο (Μ. Σκανδαλίδης - 1994)}.

Νίσυρος (φωτ. Επαρχείου Κω)

Τα 29 βουνά των «Δωδεκανήσων» κατά νησί και υψόμετρο

(σε παρένθεση οι παλαιότερες ή άλλες ονομασίες τους - σωστές και λανθασμένες)

Κάλυμνος (4) : Προφήτης Ηλίας 676μ., Κουκούλα (Κυρά Ψηλή) 609μ., Γαλατιανή 590μ. και Μηλιανός 580μ.

Κάρπαθος (7) : Καλή Λίμνη (Καλολίμνη) 1.215μ., Προφήτης Ηλίας (Άης Ηλίας) 719μ., Ορκίλ(λ)ι 713μ. Κουλούρα (Κυμαράς) 710μ., Χόμαλης (Χόμαλη) 686μ., Κορύφι 590μ. και Προφήτης Ηλίας 501μ.

Κάσος (3) : Μεγάλος Πρίωνας (Πρίωνας) 601μ., Κάψαλος (Σίσφι ή Σύσφι ή Δώματα) 582μ. και Κάψαλος (Περίολας) 504μ.

Κως (1) : Δίκαιος (Ωρομέδων) 843μ.

Νίσυρος (2) : Προφήτης Ηλίας (Διαβάτης ή Κρατήρ) 698μ. και Άγιος Ιωάννης Θεολόγος 588μ.

Ρόδος (8) : Ατάβυρος 1.216μ., Ακραμύτης 823μ., Προφήτης Ηλίας (Άγιος Ηλίας) 801μ., Κουτσούτης (Κουτσούδι) 570μ., Βουνί (Σκιάδι) 562μ., Προφήτης Ηλίας (Αρχάγγελος) 516μ., Κάστρο 504μ. και Γέρακας 502μ.

Σαρία (1) : Παχύ Βουνό (Γκρόσσο) 631μ.

Σύμη (1) : Βίγλα 617μ.

Τήλος (1) : Προφήτης Ηλίας 654μ.

Χάλκη (1) : Μεροβίγλι (Μυροΐγλι ή Μαΐστρος) 601μ.

Τα 29 βουνά των «Δωδεκανήσων» κατά υψόμετρο

(σε παρένθεση οι παλαιότερες ή άλλες ονομασίες τους - σωστές και λανθασμένες)

Από 1.000μ. μέχρι 2.000μ. (2) : Ατάβυρος 1.216μ. και Καλή Λίμνη (Καλολίμνη) 1.215μ.

Μέχρι 1.000μ. (27) : Δίκαιος (Ωρομέδων) 843μ., Ακραμύτης 823μ., Προφήτης Ηλίας (Άγιος Ηλίας) 801μ., Προφήτης Ηλίας (Άης Ηλίας) 719μ., Ορκίλ(λ)ι 713μ., Κουλούρα (Κυμαράς) 710μ., Προφήτης Ηλίας (Διαβάτης ή Κρατήρ) 698μ., Χόμαλης (Χόμαλη) 686μ., Προφήτης Ηλίας 676μ., Προφήτης Ηλίας 654μ., Παχύ Βουνό (Γκρόσσο) 631μ., Βίγλα 617μ., Κουκούλα (Κυρά Ψηλή) 609μ., Μεγάλος Πρίωνας (Πρίωνας) 601μ., Μεροβίγλι (Μυροΐγλι ή Μαΐστρος) 601μ., Γαλατιανή 590μ., Κορύφι 590μ., Άγιος Ιωάννης Θεολόγος 588μ., Κάψαλος (Σίσφι ή Σύσφι ή Δώματα) 582μ., Μηλιανός 580μ., Κουτσούτης (Κουτσούδι) 570μ., Βουνί (Σκιάδι) 562μ., Προφήτης Ηλίας (Αρχάγγελος) 516μ., Κάστρο 504μ., Κάψαλος (Περίολας) 504μ., Γέρακας 502μ. και Προφήτης Ηλίας 501μ.

Τα βουνά των «Δωδεκανήσων» αναλυτικά (κατά αλφαβητική σειρά)

ΑΓΙΟΣ ΙΩΑΝΝΗΣ ΘΕΟΛΟΓΟΣ 588μ. (παλ. υψόμ. 589μ.)

Μικρό βουνό στην ανατολική πλευρά της Νισύρου. Εκτείνεται ανατολικά της καλδέρας (3x1,3 χλμ.) με τους ονομαστούς υδροθερμικούς κρατήρες του εκεί ηφαιστείου. Τα πετρώματά του είναι ηφαιστειακά. Το βουνό μη έχοντας κάποια ιδιαίτερη ονομασία αναφέρεται και από τους ντόπιους με αυτή την ονομασία που οφείλεται στη Μονή Αγίου Ιωάννη του Θεολόγου που βρίσκεται σε ύψ. 380μ. στα ΝΔ της κορυφής.

Η Νίσυρος έχει ενταχθεί στο δίκτυο προστατευόμενων περιοχών Natura 2000 (4210007) και έχει χαρακτηριστεί ως σημαντική περιοχή για τα πουλιά (167).

Ανάβαση στην κορυφή μπορεί να γίνει από τον οικισμό Νικιά (400μ.) σε 1 ώρα περίπου.

ΑΚΡΑΜΥΤΗΣ 823μ.

Μακρόστενο βουνό στη δυτική πλευρά της Ρόδου και στη ΝΔ προέκταση του Ατάβυρου, από τον οποίο χωρίζεται με τον αυχένα / διάβαση Στελίες (460μ.). Τα πετρώματά του είναι ασβεστόλιθοι και φλύσχης. Ο Ακραμύτης έχει ενταχθεί στο δίκτυο προστατευόμενων περιοχών Natura 2000 (4210005).

Ανάβαση στην κορυφή μπορεί να γίνει από κάποιο σημείο (460μ.) του δρόμου Σιάνα - Μονόλιθος σε 1 ώρα περίπου *(χάρτης στη σελ. 304).*

ΑΤΑΒΥΡΟΣ 1.216μ.

Μεγάλος ορεινός όγκος στο δυτικό τμήμα της Ρόδου πάνω ακριβώς (νότια) από τον οικισμό Έμπωνας. Στην αρχαιότητα λεγόταν Ατάβυρον ή Αταβύριον όρος. Στην κορυφή του σώζονται λίγα ερείπια του αρχαίου ναού - βωμού του Αταβυρίου Διός, που κατά τη μυθολογία ίδρυσε ο εγγονός του Μίνωα Αλθαιμένης, που έζησε εκεί σαν ερημίτης. Ο αρχαίος ναός χρησιμοποιήθηκε στο παρελθόν για εκκλησία του Αγίου Ιωάννη, του οποίου η λατρεία μεταφέρθηκε αργότερα ανατολικά, στη Μονή του Αγίου Ιωάννη του Αρταμίτη. Η Μονή του Αρταμίτη σημειώνεται σε μια χαλκογραφία του 1572, αλλά όχι και ο Ατάβυρος. Απο τον Ακραμύτη στα ΝΔ χωρίζεται με τον αυχένα / διάβαση Στελίες (460μ.). Τα πετρώματά του είναι ασβεστόλιθοι και φλύσχης ο κύριος όγκος και κροκαλοπαγή οι νότιες χαμηλές απολήξεις του.

Ο Ατάβυρος έχει ενταχθεί στο δίκτυο προστατευόμενων περιοχών Natura 2000 (4210005). Επίσης το φυσικό δάσος κυπαρισσιών και τραχείας πεύκης, έκτασης 1.350 στρεμμάτων, στην περιοχή του Έμπωνα έχει ανακηρυχθεί διατηρητέο μνημείο της φύσης (Φ.Ε.Κ. 656Β/1986).

Κορυφή : Άγιος Ιωάννης (ή Αττάβυρος - Ε.Σ.Υ.Ε.) 1.216μ.
Ψηλές κορυφές : Βιγλί (τοπ. ονομ.) 1.020μ., Βοσκοτόπι 1.064μ., Πιθανίτης (ή Πεθανίτης - τοπ. ονομ.) 1.013μ. και Φραμένο 1.085μ.
Χαμηλές κορυφές : Άγιος Ιωάννης 544μ., Ακρόχιωτη 508μ., Αλώνους 852μ., Αξιά Πετριά 507μ., Βουκολιές (ή Πεζούλα - παλ. χάρτ.) 980μ.-920μ., Καρυόβουνο 549μ., Κοπέλλα 701μ., Κουκούας 584μ., Μακρυά Σέλλα 920μ.-820μ., Πετριάρης 540μ., Πλευριά 720μ., Πλουμάδες 603μ. και Τσαμόλι 564μ.

Ανάβαση στην κορυφή μπορεί να γίνει από τον οικισμό Έμπωνας (440μ.) σε 3 ώρες περίπου, ή από τον οικισμό Άγιος Ισίδωρος (560μ.) σε 3.30 ώρες περίπου *(χάρτης στη σελ. 304).*

ΒΙΓΛΑ 617μ.

Βουνό στο ανατολικό τμήμα της Σύμης. Τα πετρώματά του είναι ασβεστόλιθοι. Η ανατολική περιοχή της Σύμης έχει ενταχθεί στο δίκτυο προστατευόμενων περιοχών Natura 2000 (4210025) και έχει χαρακτηριστεί ως σημαντική περιοχή για τα πουλιά (169).

Κορυφή : Βίγλα ή Άγιος Νικόλαος 617μ.
Χαμηλές κορυφές : Βάρδια 520μ., Κοκκιμήδης (τοπ. ονομ.) 594μ., Μεγάλος Μάνος (ή Μάνος - τοπ. ονομ.) 586μ. και Μερκούρια (ή Σταυρός - τοπ. ονομ.) 534μ.

Ανάβαση στην κορυφή, όπου εκκλησάκι του Αγίου Νικολάου, μπορεί να γίνει από το λιμάνι της Σύμης (πάνω συνοικισμός Χωριό - 120μ.) σε 2 ώρες περίπου *(φωτ. στη σελ. 314).*

ΒΟΥΝΙ 562μ.

(παλ. ή άλλη ονομ. ΣΚΙΑΔΙ)

Μακρόστενο βουνό στο νότιο τμήμα της Ρόδου, Δ-ΒΔ του οικισμού Μεσαναγρός (280μ.) και πάνω ακριβώς (ανατολικά) από τη Μονή Σκιάδι (240μ.). Τα πετρώματά του είναι κροκαλοπαγή και ψαμμίτες. Στα ΒΔ του βουνού προς την περιοχή της Απολακκιάς έχουν βρεθεί απολιθωμένα θηλαστικά (γαζέλες, ιππάρια, νάνοι ελέφαντες, ύαινες κ.ά.).
Η περιοχή του Μεσαναγρού έχει χαρακτηριστεί ως σημαντική περιοχή για τα πουλιά (171).

Κορυφή : Βουνί (ή Σκιάδι - Ε.Σ.Υ.Ε. & χάρτ. 1920) 562μ.
Χαμηλές κορυφές : Τρούλλος 511μ.

Εύκολη ανάβαση στην κορυφή από κάποιο σημείο (480μ.) του δρόμου Μονή Σκιάδι - Μεσαναγρός.

ΓΑΛΑΤΙΑΝΗ 590μ.

Μικρό βουνό στο βόρειο τμήμα της Καλύμνου. Η ονομασία του οφείλεται στο εκκλησάκι της Παναγίας Γαλατιανής που βρίσκεται σε ύψ. 560μ. νότια της κορυφής. Τα πετρώματά του είναι ασβεστόλιθοι. Η βόρεια και ανατολική Κάλυμνος έχει χαρακτηριστεί ως σημαντική περιοχή για τα πουλιά (162).
Στη δυτική πλευρά του βουνού, προς τον όρμο του Αργινώντα, έχουν ανοιχθεί τα τελευταία χρόνια σημαντικές αναρριχητικές διαδρομές.
Ανάβαση στην κορυφή μπορεί να γίνει από τον παραλιακό οικισμό Σκαλιά σε 2 ώρες περίπου.

ΓΕΡΑΚΑΣ 502μ.

Μικρό βουνό στο ΝΔ τμήμα της Ρόδου, πάνω ακριβώς (δυτικά) από τον οικισμό Προφίλια και στη νότια προέκταση του Ατάβυρου. Τα πετρώματά του είναι κροκαλοπαγή. Εύκολη ανάβαση στην κορυφή από την Προφίλια (400μ.) *(χάρτης στη σελ. 304).*

ΔΙΚΑΙΟΣ 843μ.

(παλ. ή άλλη ονομ. ΩΡΟΜΕΔΩΝ)

Μακρόστενο βουνό στη ΒΑ πλευρά της Κω. Σε κείμενα και χάρτες των αρχών του 20ου αιώνα αναφέρεται Ωρομέδων που είναι η αρχαία ονομασία του. Τα πετρώματά του είναι ασβεστόλιθοι και αργιλικοί σχιστόλιθοι που είναι και τα αρχαιότερα χρονολογημένα στρώματα της Ελλάδος.

Ο Δίκαιος, όπως και η ΒΑ περιοχή της Κω, έχει ενταχθεί στο δίκτυο προστατευόμενων περιοχών Natura 2000 (4210008) και έχει χαρακτηριστεί ως σημαντική περιοχή για τα πουλιά (166).

Κορυφή : Ανώνυμη (ή Δίκαιος - τοπ. ονομ.) 843μ.
Χαμηλές κορυφές : Αγία Ποκού ή Παναγία (παλ. τοπ. ονομ.) 740μ., Αϊπόβρυση (ή Απόβρυση ή Κρύου Νερού - τοπ. ονομ.) 663μ., Ακάκι (ή Ακία ή Ακακία - παλ. τοπ. ονομ.) 580μ., Βουρίνα 540μ., Σελλάδι 600μ., Τελή (ή Ράχη, ή Σελλάδα ή Κόκκα - παλ. τοπ. ονομ.) 684μ. και Χριστός (ή Προφήτης Ηλίας - χάρτ. 1898) 841μ.

Σε ύψ. 780μ. περίπου, δυτικά από το εκκλησάκι του Δίκαιου Χριστού, βρίσκεται το σπηλαιοβάραθρο Σιδερότρυπα (Α.Σ.Μ. 6449) με είσοδο 1,5x1μ. και μεγάλη αίθουσα 24x4μ. με λιθωματικό διάκοσμο. Στα νότια του Ζια - Λαγουδιού, στην τοποθεσία Σχιστριές και σε ύψ. 420μ. περίπου, βρίσκονται 3 μικρά βάραθρα (Α.Σ.Μ. 6450 - 6451 - 6452), καθώς και ένα μικρό σπηλαιοβάραθρο (Α.Σ.Μ. 6453).

Ανάβαση στην κορυφή μπορεί να γίνει από τον οικισμό Λαγούδι - Ζια σε 2 ώρες περίπου.

ΚΑΛΗ ΛΙΜΝΗ 1.215μ.

(παλ. ή άλλη ονομ. ΚΑΛΟΛΙΜΝΗ)

Ορεινό συγκρότημα στο κεντρικό και νότιο τμήμα της Καρπάθου. Είναι άγνωστο γιατί και πως δόθηκε η περίεργη αυτή ονομασία για βουνό. Ίσως στα υψίπεδα του Πάνω και Κάτω Λάστου (720μ. - 660μ.) στα Ν-ΝΑ της κορυφής να σχηματίζονταν παλαιότερα περιοδικές λίμνες, από τα πολλά πηγαία νερά που έχουν. Οι ψηλές κορυφές βρίσκονται σε μια μακρόστενη ράχη που εκτείνεται από τον οικισμό Σπόα στα βόρεια μέχρι τους οικισμούς Όθος και Πυλαί (Πυλές) στα νότια. Τα πετρώματά του είναι ασβεστόλιθοι και φλύσχης.

Η Καλή Λίμνη και το οροπέδιο Λάστος έχουν ενταχθεί στο δίκτυο προστατευόμενων περιοχών Natura 2000 (4210002).

Κορυφή : Καλή Λίμνη (ή Καλολίμνη - τοπ. ονομ.) 1.215μ.
Ψηλές κορυφές : Αμοάκι 1.060μ., Προφήτης Ηλίας 1.169μ. και Στρούμπουλας 1.183μ.
Χαμηλές κορυφές : Αγκυνάρα 600μ., Ασπρόβουνο 940μ., Βουνάρα 520μ., Βούναρος 860μ., Κάπαρι 560μ., Κόλλα (ή Κόλντα - τοπ. ονομ.) 983μ., Μέλουρα (ή Μέλλουρος - τοπ. ονομ.) 762μ., Ρούθωνες (ή Ρούθουνες) 720μ.-600μ., Φλάμουρα (ή Φλάμουρο - τοπ. ονομ.) 780μ. και Χαρκός Σπήλιος 920μ.

Ανάβαση στην κορυφή μπορεί να γίνει από το οροπέδιο Πάνω Λάστος (720μ.), 2.30 ώρες μετά τον οικισμό Βωλάδα (440μ.), σε 1.30 ώρα περίπου *(χάρτης στη σελ. 308).*

ΚΑΣΤΡΟ 504μ.

Μικρό βουνό στη ΒΔ πλευρά της Ρόδου, μεταξύ του Προφήτη Ηλία και του Ατάβυρου και στα Β-ΒΑ του οικισμού Έμπωνας (440μ.). Τα πετρώματά του είναι κροκαλοπαγή. Εύκολη ανάβαση στην κορυφή από κάποιο σημείο του δρόμου Έμπωνας - Σάλακος *(χάρτης στη σελ. 304)*.

ΚΑΨΑΛΟΣ (1) 582μ.

(παλ. ή άλλη ονομ. ΣΙΣΦΙ ή ΣΥΣΦΙ ή ΔΩΜΑΤΑ - παλ. υψόμ. 583μ.)

Μακρόστενο βουνό στο μέσον περίπου της ΝΑ πλευράς της Κάσου. Έχει αναφερθεί ως Σίσφι ή Σύσφι (κείμ. & χάρτ. 1894) και ως Δώματα σε διάφορα κείμενα (από το ομώνυμο μικρό οροπέδιο κοντά στην κορυφή). Τα πετρώματά του είναι πλακώδεις ασβεστόλιθοι. Από το βουνό Μεγάλος Πρίωνας στα ΒΑ χωρίζεται με τον αυχένα (360μ.) και το μικρό οροπέδιο Σκάφη.

Η Κάσος έχει ενταχθεί στο δίκτυο προστατευόμενων περιοχών Natura 2000 (4210001 & 4210028) και έχει χαρακτηριστεί ως σημαντική περιοχή για τα πουλιά (174).

Ανάβαση στην κορυφή μπορεί να γίνει από τον οικισμό Πόλι(ον) (180μ.), νότια από το λιμάνι Φρυ, σε 2 ώρες περίπου.

ΚΑΨΑΛΟΣ (2) 504μ.

(παλ. ή άλλη ονομ. ΠΕΡΙΟΛΑΣ)

Μικρό βουνό στη ΒΔ πλευρά της Κάσου. Αναφέρεται σε διάφορα κείμενα και τοπικούς χάρτες ως Περίολας, ονομασία που αναφέρει και η Γ.Υ.Σ. για μικρό οροπέδιο (Περίολο) νότια της κορυφής. Τα πετρώματά του είναι πλακώδεις ασβεστόλιθοι. Η Κάσος έχει ενταχθεί στο δίκτυο προστατευόμενων περιοχών Natura 2000 (4210001 & 4210028) και έχει χαρακτηριστεί ως σημαντική περιοχή για τα πουλιά (174).

Ανάβαση στην κορυφή μπορεί να γίνει από κάποιο σημείο (250μ.) του δρόμου Αγία Μαρίνα - Παναγία, σε 1.30 ώρα περίπου.

ΚΟΡΥΦΙ 590μ. (παλ. υψόμ. 588μ.)

Βουνό στο βόρειο τμήμα της Καρπάθου, πάνω ακριβώς (βόρεια) από τον οικισμό Όλυμπος ή Έλυμπος (220μ.). Τα πετρώματά του είναι ασβεστόλιθοι. Η βόρεια Κάρπαθος και η νήσος Σαρία έχουν ενταχθεί στο δίκτυο προστατευόμενων περιοχών Natura 2000 (4210003) και έχουν χαρακτηριστεί ως σημαντική περιοχή για τα πουλιά (172). Ανάβαση στην κορυφή μπορεί να γίνει από κάποιο σημείο (320μ.) του δρόμου Όλυμπος - Αυλώνα σε 1 ώρα περίπου *(χάρτης στη σελ. 311).*

ΚΟΥΚΟΥΛΑ 609μ.

(παλ. ή άλλη ονομ. ΚΥΡΑ ΨΗΛΗ)

Μικρό βουνό στην ανατολική πλευρά της Καλύμνου. Τοπική ονομασία Κυραψηλή από το εκκλησάκι της Παναγίας Κυρά Ψηλής στα ΒΔ της κορυφής, σε ύψ. 400μ. Τα πετρώματά του είναι ασβεστόλιθοι. Η βόρεια και ανατολική Κάλυμνος έχει χαρακτηριστεί ως σημαντική περιοχή για τα πουλιά (162).

Ανάβαση στην κορυφή μπορεί να γίνει από τον οικισμό Βαθύς (40μ.) σε 2 ώρες περίπου.

ΚΟΥΛΟΥΡΑ 710μ.

(παλ. ή άλλη ονομ. ΚΥΜΑΡΑΣ)

Βουνό στο μέσον περίπου της Καρπάθου, βόρεια από τον οικισμό Σπόα. Τα πετρώματά του είναι φλύσχης.

Κορυφή : Κουλούρα (ή Κυμαράς - Ε.Σ.Υ.Ε. & τοπ. ονομ.) 710μ.
Χαμηλές κορυφές : Κεφάλα 687μ. και Παχύ Βουνό 620μ.

Ανάβαση στην κορυφή μπορεί να γίνει από τα Σπόα (350μ.) σε 2.30 ώρες περίπου *(χάρτης στη σελ. 308).*

ΚΟΥΤΣΟΥΤΗΣ 570μ.

(παλ. ή άλλη ονομ. ΚΟΥΤΣΟΥΔΙ)

Μικρό ασβεστολιθικό βουνό στην ανατολική πλευρά της Ρόδου, νότια από τον οικισμό Αρχίπολις (Αρχίπολη). Αναφέρεται Κουτσούδι σε παλαιό χάρτη (1920). Ανάβαση στην κορυφή μπορεί να γίνει από την Αρχίπολη (200μ.) σε 1.30 ώρα περίπου.

ΜΕΓΑΛΟΣ ΠΡΙΩΝΑΣ 601μ.

(παλ. ή άλλη ονομ. ΠΡΙΩΝΑΣ)

Βουνό στη ΒΑ άκρη της Κάσου. Αναφέρεται ως Μεγάλος Πρίωνας (Γ.Υ.Σ.) και ως Πρίωνας (χάρτ. 1894 & Ε.Σ.Υ.Ε.). Τα πετρώματά του είναι πλακώδεις ασβεστόλιθοι. Στα ΝΔ χωρίζεται από το βουνό Κάψαλος με τον αυχένα (360μ.) και το μικρό οροπέδιο Σκάφη.

Η Κάσος έχει ενταχθεί στο δίκτυο προστατευόμενων περιοχών Natura 2000 (4210001 & 4210028) και έχει χαρακτηριστεί ως σημαντική περιοχή για τα πουλιά (174).

Ανάβαση στην κορυφή μπορεί να γίνει από τον οικισμό Πόλι(ον) (180μ.) σε 2.30 ώρες περίπου.

ΜΕΡΟΒΙΓΛΙ 601μ.

(παλ. ή άλλη ονομ. ΜΥΡΟΪΓΛΙ ή ΜΑΪΣΤΡΟΣ)

Μακρόστενο βουνό στο κεντρικό τμήμα της Χάλκης. Έχει ανεφερθεί Μαΐστρος στο χάρτη της Ε.Σ.Υ.Ε. (είναι η χαμηλότερη κορυφή του δίκορφου υψώματος της κορυφής). Τα πετρώματά του είναι δολομιτικοί ασβεστόλιθοι. Η Χάλκη έχει ενταχθεί στο δίκτυο προστατευόμενων περιοχών Natura 2000 (4210026) και έχει χαρακτηριστεί ως σημαντική περιοχή για τα πουλιά (170).

Κορυφή : Μεροβίγλι (ή Μυροΐγλι - τοπ. ονομ.) 601μ.
Χαμηλές κορυφές : Μαΐστρος (Ε.Σ.Υ.Ε. ή Μαΐστρο - τοπ. ονομ.) 593μ. και Προφήτης Ηλίας 583μ.

Ανάβαση στην κορυφή μπορεί να γίνει από τον οικισμό Χωρίον (Χωριό) (240μ.) σε 2 ώρες περίπου.

ΜΗΛΙΑΝΟΣ 580μ.

Μικρό βουνό στη βόρεια άκρη του κεντρικού τμήματος της Καλύμνου. Τα πετρώματά του είναι ασβεστόλιθοι. Στη Β-ΒΔ πλευρά του βουνού έχουν ανοιχθεί τα τελευταία χρόνια σημαντικές αναρριχητικές διαδρομές. Ανάβαση στην κορυφή μπορεί να γίνει από το εκκλησάκι Άγιος Νικόλαος (180μ.) στα νότια, σε 1 ώρα περίπου.

ΟΡΚΙΛ(Λ)Ι 713μ. (παλ. υψόμ. 711μ.)

Βουνό στο βόρειο άκρο της Καρπάθου, στα ΒΑ του οικισμού Αυλώνα. Τα πετρώματά του είναι ασβεστόλιθοι. Η βόρεια Κάρπαθος και η νήσος Σαρία έχουν ενταχθεί στο δίκτυο προστατευόμενων περιοχών Natura 2000 (4210003) και έχουν χαρακτηριστεί ως σημαντική περιοχή για τα πουλιά (172).

Κορυφή : Ορκίλλι (ή Ορκίλι - τοπ. γραφή) 713μ.
Χαμηλές κορυφές : Άρδα 566μ., Μαλό 640μ. και Στιόϊ (ή Στοϊόϊ - τοπ. γραφή) 640μ.

Ανάβαση στην κορυφή μπορεί να γίνει από την Αυλώνα (280μ.) σε 3 ώρες περίπου *(χάρτης στη σελ. 311).*

ΠΑΧΥ ΒΟΥΝΟ 631μ.

(παλ. ή άλλη ονομ. ΓΚΡΟΣΣΟ)

Βουνό στη νήσο Σαρία. Τα πετρώματά του είναι ασβεστόλιθοι. Η βόρεια Κάρπαθος και η νήσος Σαρία έχουν ενταχθεί στο δίκτυο προστατευόμενων περιοχών Natura 2000 (4210003) και έχουν χαρακτηριστεί ως σημαντική περιοχή για τα πουλιά (172).

Κορυφή : Παχύ Βουνό (ή Γκρόσσο - Ε.Σ.Υ.Ε.) 631μ.
Χαμηλές κορυφές : Αλιμνίες 524μ.

Ανάβαση στην κορυφή μπορεί να γίνει από τον κόλπο του Αλμυρού, εκκλησάκι του Αγίου Σπυρίδωνα, σε 1.30 ώρα περίπου *(χάρτης στη σελ. 311).*

ΠΡΟΦΗΤΗΣ ΗΛΙΑΣ (1) 801μ.

(παλ. ή άλλη ονομ. ΑΓΙΟΣ ΗΛΙΑΣ)

Μακρόστενο βουνό στο βόρειο τμήμα της Ρόδου, μεταξύ των οικισμών Σάλακος (220μ.) και Απόλλωνα (330μ.). Τα πετρώματά του είναι ασβεστόλιθοι. Ο Προφήτης Ηλίας έχει ενταχθεί στο δίκτυο προστατευόμενων περιοχών Natura 2000 (4210006).

Κορυφή : Προφήτης Ηλίας (Ε.Σ.Υ.Ε. & τοπ. χάρτ. ή Άγιος Ηλίας - παλ. χάρτ.) 801μ.
Χαμηλές κορυφές : Κακό Βουνί 720μ., Κεπούλες 560μ., Κουτσοκάκι 520μ., Παναγία 627μ., Σκοτεινιώνας 680μ. και Σπεριόλι (ή Σπυριώτης - παλ. χάρτ.) 651μ.

Ανάβαση στην κορυφή μπορεί να γίνει από τη Σάλακο σε 2.30 ώρες περίπου.

ΠΡΟΦΗΤΗΣ ΗΛΙΑΣ (2) 719μ.

(παλ. ή άλλη ονομ. ΑΗΣ ΗΛΙΑΣ - παλ. υψόμ. 721μ.)

Μικρό βουνό στο βόρειο τμήμα της Καρπάθου, πάνω ακριβώς (νότια) από τον οικισμό Όλυμπος ή Έλυμπος (280μ.). Τοπική ονομασία Άης Ηλίας. Τα πετρώματά του είναι ασβεστόλιθοι.
Ανάβαση στην κορυφή μπορεί να γίνει από τον Όλυμπο (ή την Έλυμπο) σε 2 ώρες περίπου *(χάρτης στη σελ. 311).*

ΠΡΟΦΗΤΗΣ ΗΛΙΑΣ (3) 698μ.

(παλ. ή άλλη ονομ. ΔΙΑΒΑΤΗΣ ή ΚΡΑΤΗΡ)

Μακρόστενο βουνό στο μέσον περίπου της Νισύρου που εκτείνεται δυτικά της καλδέρας (3x1,3 χλμ.) με τους ονομαστούς υδροθερμικούς κρατήρες του εκεί ηφαιστείου, εξ' ου και η λανθασμένη ονομασία Κρατήρ για το βουνό (χάρτ. Ε.Σ.Υ.Ε.). Η τοπική ονομασία είναι και Διαβάτης και οφείλεται στο εκκλησάκι της Παναγίας Διαβατινής που βρίσκεται λίγο χαμηλότερα από την κορυφή (620μ.). Τα πετρώματά του είναι ηφαιστειακά. Η Νίσυρος αποτελεί τμήμα του ηφαιστειακού τόξου του Νοτίου Αιγαίου που το αποτελούν τα θεωρούμενα ενεργά ηφαίστεια Μεθάνων - Θήρας - Νισύρου και τα θεωρούμενα μη ενεργά, αλλά νέα γεωλογικά, Σουσακίου - Αίγινας - Πόρου - Μήλου - Κω.
Η Νίσυρος έχει ενταχθεί στο δίκτυο προστατευόμενων περιοχών Natura 2000 (4210007) και έχει χαρακτηριστεί ως σημαντική περιοχή για τα πουλιά (167).

Κορυφή : Προφήτης Ηλίας 698μ.
Χαμηλές κορυφές : Βιστερνιά ή Στερνιές (τοπ. ονομ.) 520μ., Καραβιώτη (ή Καραβιώτης ή Σωτήρας - τοπ. ονομ.) 539μ., Νύφι (τοπ. ονομ.) 540μ. και Τραπεζίνα 520μ.

Ανάβαση στην κορυφή μπορεί να γίνει από τη Μονή Ευαγγελίστριας (260μ.), ΝΑ από τον παραλιακό οικισμό Μανδράκι(ον), σε 1.30 ώρα περίπου *(φωτ. στη σελ. 301).*

ΠΡΟΦΗΤΗΣ ΗΛΙΑΣ (4) 676μ.

Μακρόστενο βουνό στο μέσον περίπου της Καλύμνου. Τα πετρώματά του είναι ασβεστόλιθοι. Στη Β-ΒΔ πλευρά του βουνού έχουν ανοιχθεί τα τελευταία χρόνια σημαντικές αναρριχητικές διαδρομές.

Κορυφή : Προφήτης Ηλίας 676μ.
Χαμηλές κορυφές : Πατέλα 654μ. και Χαές 600μ.

Ανάβαση στην κορυφή μπορεί να γίνει από τον οικισμό Χωρίον (Χωριό) (100μ.) σε 2 ώρες περίπου *(φωτ. στη σελ. 314).*

ΠΡΟΦΗΤΗΣ ΗΛΙΑΣ (5) 654μ.

Μικρό βουνό στη ΒΔ πλευρά της Τήλου. Τα πετρώματά του είναι ασβεστόλιθοι. Η Τήλος έχει ενταχθεί στο δίκτυο προστατευόμενων περιοχών Natura 2000 (4210024) και έχει χαρακτηριστεί ως σημαντική περιοχή για τα πουλιά (168).

Κορυφή : Προφήτης Ηλίας 654μ.
Χαμηλές κορυφές : Κριάλος (ή Κρυάλλος - τοπ. γραφή) 571μ. και Παλαιόκαστρο 502μ.

Ανάβαση στην κορυφή μπορεί να γίνει από τον παραλιακό οικισμό Άγιος Αντώνιος σε 2 ώρες περίπου, ή από τη Μονή Αγίου Παντελεήμονα (270μ.) σε 1.30 ώρα περίπου.

ΠΡΟΦΗΤΗΣ ΗΛΙΑΣ (6) 516μ.

(παλ. ή άλλη ονομ. ΑΡΧΑΓΓΕΛΟΣ)

Μικρό ασβεστολιθικό βουνό στην ανατολική πλευρά της Ρόδου πάνω ακριβώς (νότια) από τον οικισμό Αρχάγγελος (180μ.). Παλαιά ονομασία του βουνού (χάρτ. 1920) Αρχάγγελος. Ανάβαση στην κορυφή μπορεί να γίνει από τον Αρχάγγελο σε 1 ώρα περίπου.

ΠΡΟΦΗΤΗΣ ΗΛΙΑΣ (7) 501μ.

Μικρό βουνό στο νότιο τμήμα της Καρπάθου, ανατολικά του οικισμού Απέρι(ον). Τα πετρώματά του είναι ασβεστόλιθοι. Ανάβαση στην κορυφή μπορεί να γίνει από το Απέρι (320μ.) σε 1 ώρα περίπου *(χάρτης στη σελ. 308).*

ΧΟΜΑΛΗΣ 686μ.

(παλ. ή άλλη ονομ. ΧΟΜΑΛΗ)

Μακρόστενο βουνό στο νότιο τμήμα της Καρπάθου, στις νότιες απολήξεις του ορεινού συγκροτήματος της Καλής Λίμνης. Τα πετρώματά του είναι ασβεστόλιθοι.

Κορυφή : Χόμαλης (ή Χόμαλη - τοπ. ονομ.) 686μ.
Χαμηλές κορυφές : Κεφάλας (ή Κεφαλάς - τοπ. ονομ.) 508μ., Προφήτης Ηλίας 528μ. και Τρούλλος 606μ.

Ανάβαση στην κορυφή μπορεί να γίνει από τον οικισμό Μεναταί (Μενετές) (350μ.) σε 1.30 ώρα περίπου *(χάρτης στη σελ. 308).*

Σύμη (φωτ. Π. Ζώτος)

Κάλυμνος - Προφήτης Ηλίας κ.ά. βουνά (φωτ. Π. Ματσούκα)

Η ΚΡΗΤΗ (ΚΑΙ ΤΑ ΝΗΣΙΑ ΤΗΣ)

Η Κρήτη, το πρώτο σε μέγεθος ελληνικό νησί (8.261 τ.χλμ. περίπου) και πέμπτο στη Μεσόγειο (μετά τη Σικελία - Σαρδηνία - Κύπρο - Κορσική), βρίσκεται στη νότια πλευρά του ελληνικού χώρου. Περικλείεται από το Κρητικό(ν) Πέλαγος {Νότιο Αιγαίο(ν) Πέλαγος} στα βόρεια, το Καρπάθιο(ν) Πέλαγος {ΝΑ Αιγαίο(ν) Πέλαγος} στα ανατολικά και τη Μεσόγειο Θάλασσα στα δυτικά και στα νότια {Λιβυκό(ν) Πέλαγος}.

Το νησιωτικό σύμπλεγμα της Κρήτης αποτελείται από 1.225 νησιά (ανεπίσημη καταγραφή, που περιλαμβάνει νησιά, νησίδες, βραχονησίδες και βράχους), με έκταση 8.336 τ.χλμ. περίπου, από τα οποία 261 επώνυμα. Από αυτά κατοικούνται τα 5 με πληθυσμό 601.131 / 594.368 κατοίκους (πραγματικός & μόνιμος πληθυσμός - απογραφή 2001).

Διοικητικά, η Κρήτη (όλο το νησιωτικό σύμπλεγμα) που αποτελεί μία αυτοτελή γεωγραφική και διοικητική ενότητα, χωρίζεται σε 4 Νομούς : Ηρακλείου (91)*, Λασιθίου (92)*, Ρεθύμνης (93)* και Χανίων (94)*

(* Κωδικός Αριθμός Ε.Σ.Υ.Ε.)

Τα 75 βουνά της Κρήτης κατά νομό και υψόμετρο

(σε παρένθεση οι παλαιότερες ή άλλες ονομασίες τους - σωστές και λανθασμένες)

Ν. Ηρακλείου (17) : Κόφινας (Αστερούσια) 1.230μ., Ανατολικά Αστερούσια (Ασφεντιλιάς ή Ασφεντιλιά) 979μ., Γιούκτας (Γιούχτας) 809μ., Οξύ Κεφάλι (Ξυκέφαλο) 808μ., Μονοδένδρι 801μ., Στρούμπουλας 800μ., Μεγάλη Κορυφή (Κολοκύθα) 773μ., Βασιλικό(ν) 732μ., Μικρό(ν) 700μ., Βίγλα 683μ., Γριά Βίγλα 657μ., Κεφάλα (Κεφάλα Μοχού) 635μ., Χούσακας (Χαύσακας) 629μ., Βίγλα 602μ., Ανεμόμυλος 592μ., Πυργιά 579μ. και Δαμιανού Σωρός 575μ.

Ν. Λασιθίου (27) : Δίκτη 2.148μ., Καθαρό Τσίβι (Αλόϊδα ή Τσίβη/Τζίβη) 1.663μ., Σαρακηνού (Σαρακηνό) 1.586μ., Σελένα 1.558μ., Πλατειά Κορφή (Πλατειά Κορυφή) 1.488μ., Θρυπτής Όρη (Αφέντης ή Αφέντης Καβούσι) 1.476μ., Ορνό(ν) 1.238μ., Λουλουδάκι (Λουλουδάκης) 1.160μ., Μεγάλη Κορυφή 1.141μ., Καψάς 1.002μ., Ρωμανάτη (Ρωμανάτι) 937μ., Ζίρου Βουνά 817μ., Καταλύματα (Ξυλόγουρνες) 811μ., Μπρινιάς (Πρινιάς ή Δρυζές) 803μ., Τίμιος Σταυρός (Σταυρός ή Αφέντης Σταυρός) 793μ., Στειρομάνδρα 762μ., Κρυοκεφάλα (Κρίμιανη) 760μ., Απιδιανά Βουνά 719μ., Λούτσι 719μ., Ετιανή Κεφάλα 715μ., Πλακοκεφάλα 712μ., Κάδιστο(ν) 701μ., Ανάβλοχας (Ανάβλοχος) 623μ., Μόδι 539μ., Σαργού Κεφάλα (Τσω Κεφάλα ή Τσου Κεφάλα) 527μ., Θύλακας 520μ. και Τραγόσταλος (Τραόσταλος) 515μ.

Ν. Ρεθύμνης (15) : Ίδη (Ψηλορείτης) 2.454μ., Κέδρος (Κέντρος) 1.776μ., Κρυονερίτης 1.310μ., Σωρός (Ανάληψη) 1.184μ., Ασιδέρωτο (Σιδέρωτας ή Σιδέροντας) 1.177μ., Αγκάθι (Κατσονύχι ή Κατσονήσι) 1.108μ., Κουτσοτρούλλος (Κουλούκωνας ή Κουλούκουνας ή Ταλαία Όρη) 1.084μ., Σάμιτος (Σάμιθος) 1.013μ., Κουρούπα 983μ., Βουβάλα 944μ., Ξηρό(ν) (Ξερό ή Ντιμπλοχωριανό Αόρι) 903μ., Βρύσινας 857μ., Βενή Κορυφή (Βένι) 740μ., Κουλές 676μ. και Φορτέτζα (Φορτέτσα) 656μ.

Ν. Χανίων (16) : Λευκά Όρη (Μαδάρες ή Σφακιανές Μαδάρες) 2.453μ., Βολακιάς 2.116μ., Αγκαθές (Χορεύτρες) 1.511μ., Τρουλλί (Τουρλί) 1.460μ., Αποπηγάδι (Άγιος Ζήνας) 1.331μ., Άγιος Δίκαιος (Άι Δικαίος) 1.181μ., Κουτρούλης 1.070μ., Πλακάκια (Καλαμαύκα) 877μ., Γραμβούσα (Γεροσκίνος) 762μ., Όνυχας 749μ., Χασιού Κορυφή 732μ., Ζούρβα (Βουνό Μαλάξας) 610μ., Ασφεντιλές 604μ., Δραπανοκεφάλα 527μ., Σκλόπα (Σκλόκα) 526μ. και Κεφάλα 522μ.

Τα 75 βουνά της Κρήτης κατά υψόμετρο

(σε παρένθεση οι παλαιότερες ή άλλες ονομασίες τους - σωστές και λανθασμένες)

Πάνω από 2.000μ. (4) : Ίδη (Ψηλορείτης) 2.454μ., Λευκά Όρη (Μαδάρες ή Σφακιανές Μαδάρες) 2.453μ., Δίκτη 2.148μ. και Βολακιάς 2.116μ.

Από 1.000μ. μέχρι 2.000μ. (22) : Κέδρος (Κέντρος) 1.776μ., Καθαρό Τσίβι (Αλόϊδα ή Τσίβη/Τζίβη) 1.663μ., Σαρακηνού (Σαρακηνό) 1.586μ., Σελένα 1.558μ., Αγκαθές (Χορεύτρες) 1.511μ., Πλατειά Κορφή (Πλατειά Κορυφή) 1.488μ., Θρυπτής Όρη (Αφέντης ή Αφέντης Καβούσι) 1.476μ., Τρουλλί (Τουρλί) 1.460μ., Αποπηγάδι (Άγιος Ζήνας) 1.331μ., Κρυονερίτης 1.310μ., Ορνό(ν) 1.238μ., Κόφινας (Αστερούσια) 1.230μ., Σωρός (Ανάληψη) 1.184μ., Άγιος Δίκαιος (Άι Δικαίος) 1.181μ., Ασιδέρωτο (Σιδέρωτας ή Σιδέροντας) 1.177μ., Λουλουδάκι (Λουλουδάκης) 1.160μ., Μεγάλη Κορυφή 1.141μ., Αγκάθι (Κατσονύχι ή Κατσονήσι) 1.108μ., Κουτσοτρούλλος (Κουλούκωνας ή Κουλούκουνας ή Ταλαία Όρη) 1.084μ., Κουτρούλης 1.070μ., Σάμιτος (Σάμιθος) 1.013μ. και Καψάς 1.002μ.

Μέχρι 1.000μ. (49) : Κουρούπα 983μ., Ανατολικά Αστερούσια (Ασφεντιλιάς ή Ασφεντιλιά) 979μ., Βουβάλα 944μ., Ρωμανάτη (Ρωμανάτι) 937μ., Ξηρό(ν) (Ξερό ή Ντιμπλοχωριανό Αόρι) 903μ., Πλακάκια (Καλαμαύκα) 877μ., Βρύσινας 857μ., Ζίρου Βουνά 817μ., Καταλύματα (Ξυλόγουρνες) 811μ., Γιούκτας (Γιούχτας) 809μ., Οξύ Κεφάλι (Ξυκέφαλο) 808μ., Μπρινιάς (Πρινιάς ή Δρυζές) 803μ., Μονοδένδρι 801μ., Στρούμπουλας 800μ., Τίμιος Σταυρός (Σταυρός ή Αφέντης Σταυρός) 793μ., Μεγάλη Κορυφή (Κολοκύθα) 773μ., Γραμβούσα (Γεροσκίνος) 762μ., Στειρομάνδρα 762μ., Κρυοκεφάλα (Κρίμιανη) 760μ., Όνυχας 749μ., Βενή Κορυφή (Βένι) 740μ., Βασιλικό(ν) 732μ., Χασιού Κορυφή 732μ., Απιδιανά Βουνά 719μ., Λούτσι 719μ., Ετιανή Κεφάλα 715μ., Πλακοκεφάλα 712μ., Κάδιστο(ν) 701μ., Μικρό(ν) 700μ., Βίγλα 683μ., Κουλές 676μ., Γριά Βίγλα 657μ., Φορτέτζα (Φορτέτσα) 656μ., Κεφάλα (Κεφάλα Μοχού) 635μ., Χούσακας (Χαύσακας) 629μ., Ανάβλοχας (Ανάβλοχος) 623μ., Ζούρβα (Βουνό Μαλάξας) 610μ., Ασφεντιλές 604μ., Βίγλα 602μ., Ανεμόμυλος 592μ., Πυργιά 579μ., Δαμιανού Σωρός 575μ., Μόδι 539μ., Δραπανοκεφάλα 527μ., Σαργού Κεφάλα (Τσω Κεφάλα ή Τσου Κεφάλα) 527μ., Σκλόπα (Σκλόκα) 526μ., Κεφάλα 522μ., Θύλακας 520μ. και Τραγόσταλος (Τραόσταλος) 515μ.

Οροσύμπλεγμα Λευκών Ορέων κ.ά. βουνά από το Αποπηγάδι

Τα βουνά της Κρήτης αναλυτικά (κατά αλφαβητική σειρά)

ΑΓΙΟΣ ΔΙΚΑΙΟΣ 1.181μ.

(παλ. ή άλλη ονομ. ΑΪ ΔΙΚΑΙΟΣ)

Μεγάλο ορεινό συγκρότημα που εκτείνεται στη ΝΔ πλευρά του Ν. Χανίων. Επειδή δεν υπάρχει μία γενική ονομασία για όλο το συγκρότημα (ορεινοί σχηματισμοί και λοφοσειρές), για λόγους γεωγραφικής αναφοράς και καταγραφής, αναφέρεται με το όνομα της ψηλότερης κορυφής του. Από τον ορεινό όγκο του Κουτρούλη στα βόρεια χωρίζεται με τον αυχένα / διάβαση (560μ.) του Λούχιου, απ' όπου αρχίζουν τα αντίθετης ροής ρέματα/κοιλάδες του Ξηροπόταμου και του Τυφλού ποταμού. Στα νότια φθάνει με τις απολήξεις του μέχρι το Λιβυκό Πέλαγος και την Παλαιοχώρα, ενώ στα ανατολικά ο Κακοδικιανός (ή Βλιθιανός) ποταμός χωρίζει τον Άγιο Δικαίο από το συγκρότημα Αποπηγάδι. Ο Πελεκανιώτικος (ή Πελεκανιώτης) ποταμός χωρίζει το συγκρότημα σε δύο μεγάλα τμήματα βραχίονες. Τα πετρώματά του είναι φυλλίτες.

Ο Άγιος Δίκαιος, με τα μεγάλα καστανοδάση, έχει ενταχθεί στο δίκτυο προστατευόμενων περιοχών Natura 2000 (4340004 & 4340016) και έχει χαρακτηριστεί ως σημαντική περιοχή για τα πουλιά (178).

Κορυφή : Άγιος Δίκαιος (ή Άγιος Δικαίος - Ε.Σ.Υ.Ε. ή Άι Δικαίος - τοπ. ονομ.) 1.181μ.
Ψηλές κορυφές : Ραμνή Λάκκος ή Ράμπη Σελλί (τοπ. χάρτ.) 1.009μ., Σελάκια 1.004μ. και Τσουνάρα 1.101μ.
Χαμηλές κορυφές : Ασηλακιάς (ιδ. χάρτ.) 659μ., Αστιβιδοπή (ή Κενδούκλες - ιδ. χάρτ.) 921μ., Βιτσιλιά 720μ., Καστρί (ή Κορακιάς - ιδ. χάρτ.) 819μ., Κοπρούλα 926μ., Κοπρούλα 777μ., Κουβάρα 544μ., Κούμαρος 660μ., Μαύρο Κεφάλι 660μ., Μάχα (τοπ. ονομ.) 860μ., Μετερίζια 961μ., Πλακοσέλλια (Γ.Υ.Σ. 1:100.000) 996μ. και Τραγότρυπα 564μ.

Το ευρωπαϊκό μονοπάτι μεγάλων αποστάσεων (Ε4) ερχόμενο από τον Κουτρούλη και τον οικισμό Βάθη περνά παραλιακά από τους δυτικούς και νότιους πρόποδες του συγκροτήματος (Μονή Χρυσοσκαλίτισσας, Ελαφόνησος, Κουντούρα) και καταλήγει στην Παλαιοχώρα για να συνεχίσει για Σούγια, Αγία Ρουμέλη και Λευκά Όρη. Ανάβαση στην κορυφή, όπου πηγαίνει δρόμος στο ομώνυμο εκκλησάκι, μπορεί να γίνει από τον οικισμό Έλος (560μ.) σε 2.30 ώρες περίπου *(χάρτης στη σελ. 318).*

Άγιος Δίκαιος

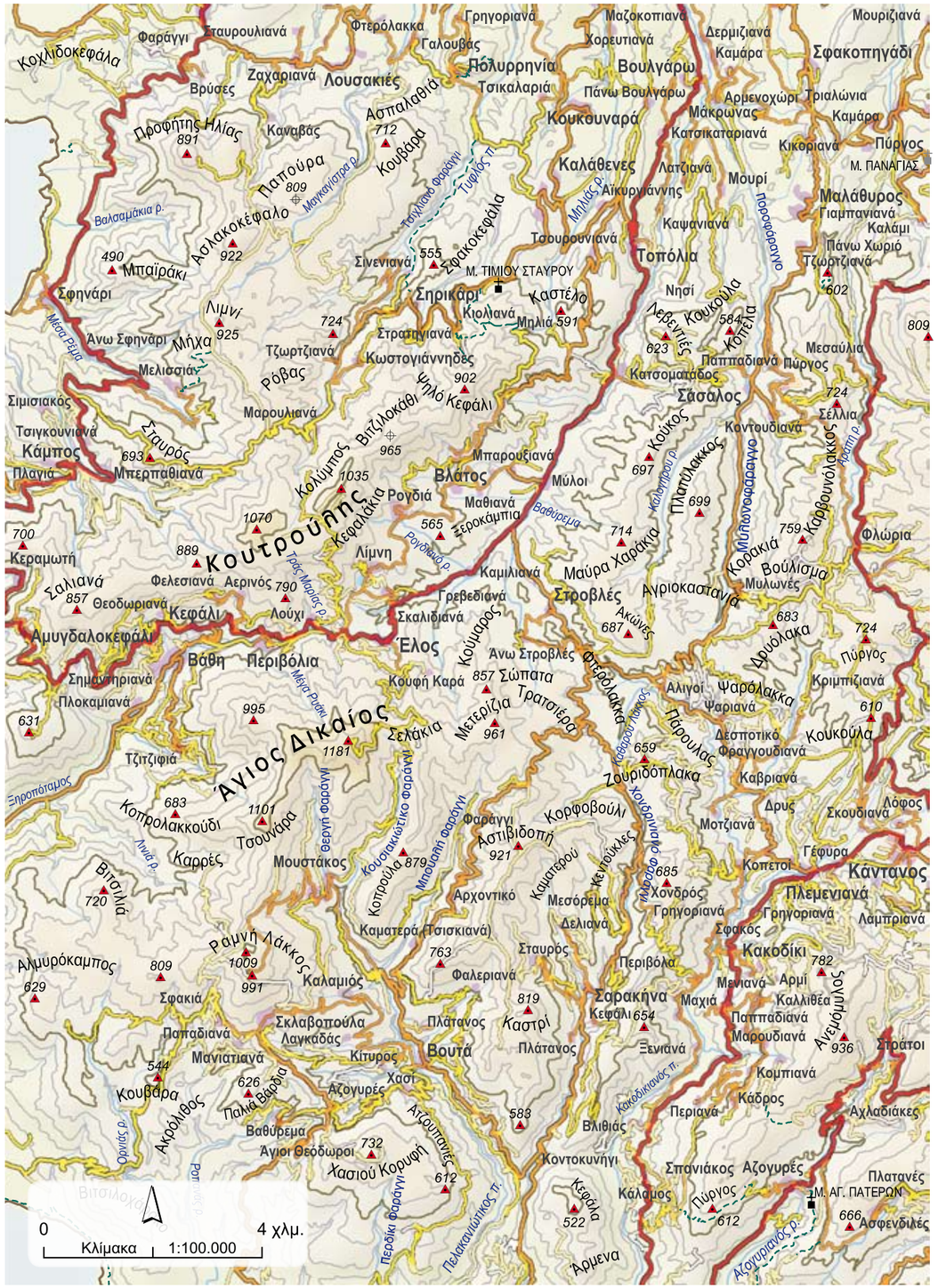

ΑΓΚΑΘΕΣ 1.511μ.

(παλ. ή άλλη ονομ. ΧΟΡΕΥΤΡΕΣ)

Ορεινό συγκρότημα που εκτείνεται στην ανατολική πλευρά του Ν. Χανίων, μεταξύ του Κρητικού Πελάγους (κόλπος ή όρμος Αλμυρού) και του Λιβυκού Πελάγους. Μερικοί συγγραφείς το θεωρούν ως τμήμα των Λευκών Ορέων. Εξετάζεται όμως ως ξεχωριστό συγκρότημα από τα Λευκά Όρη όπως είναι από γεωγραφικής / ορεογραφικής άποψης. Επειδή δεν υπάρχει μία γενική ονομασία για όλο το συγκρότημα (ορεινοί σχηματισμοί και λοφοσειρές), για λόγους γεωγραφικής αναφοράς και καταγραφής, αναφέρεται με το όνομα της ψηλότερης κορυφής του. Βρίσκεται στην προέκταση των Λευκών Ορέων, από τα οποία χωρίζεται με το βαθύπεδο του Ασκύφου ή Αμμουδάρι (730μ.) στα δυτικά και με το στενό (ελάχ. πλάτ. 2μ.) φαράγγι του Ίμπρου ή Νιμπριώτικο φαράγγι (7 χλμ.) στα ΝΔ. Στα ανατολικά χωρίζεται από το συγκρότημα του Κρυονερίτη με το φαράγγι του Καλλικράτη ή Καλλικρατιανό φαράγγι, την ομώνυμη ορεινή διάβαση (830μ.) και με το αντίθετης ροής ρέμα του Κουφαρά που συνεχίζει ως ποταμός Μουσέλας. Στα νότια του βουνού υπάρχουν ακόμα τα φαράγγια της Κάπνης και του Ασφένδου ή Ασφενδιώτικο. Τα πετρώματα του συγκροτήματος είναι δολομιτικοί ασβεστόλιθοι και φυλλίτες.

Ο ορεινός όγκος Αγκαθές έχει ενταχθεί στο δίκτυο προστατευόμενων περιοχών Natura 2000 (4340012 & 4340019), όπως και η μικρή πανέμορφη λίμνη Κουρνά, στους ΒΑ πρόποδες του βουνού (4340022) που έχει χαρακτηριστεί και ως σημαντική περιοχή για τα πουλιά (180).

Κορυφή : Αγκαθές (ή Χορεύτρες - τοπ. ονομ.) 1.511μ.
Ψηλές κορυφές : Αγριοκεφάλα 1.078μ., Ακονές 1.243μ., Γκουλάς 1.090μ.-980μ., Κεφάλα 1.184μ., Κίμποι 1.283μ., Κρεμαστή 1.146μ., Μέγα Όρος 1.208μ., Ομανιτέ 1.187μ., Παπούρα 1.160μ., Παπούρες 1.246μ., Περυσινάκη (ή Περισινάκι - Ε.Σ.Υ.Ε.) 1.083μ., Πλακιάς 1.220μ., Ροδαρέ 1.200μ., Σωρός 1.420μ., Τάλι Κορυφή 1.287μ., Φιδάς 1.054μ., Φουρνί (ή Τρύπαλι - Γ.Υ.Σ. 1952 & Ε.Σ.Υ.Ε & τοπ. χάρτ.) 1.491μ., Χαλάρα 1.074μ. και Χιονίστρα 1.220μ.
Χαμηλές κορυφές : Δαφνοκορφή (ή Δαφνομαδάρα - παλ. τοπ. ονομ.) 693μ., Κάτω Αγόρι (ή Κάτω Αόρι - τοπ. ονομ.) 668μ.-652μ., Κάτω Κόρδα 896μ., Κέντα 918μ. και Τσαντήρι 618μ.

Κοντά στον παλιό οικισμό Άσφενδος, στην τοποθεσία Σκορδολάκκα, βρίσκεται ένα μικρό, αλλά με μεγάλο προϊστορικό ενδιαφέρον, σπήλαιο με βραχογραφίες.

Το ευρωπαϊκό μονοπάτι μεγάλων αποστάσεων (Ε4) ερχόμενο από τη Χώρα Σφακίων (παραλιακή διαδρομή) περνά από το Φραγκοκάστελο, το Καλλικρατιανό φαράγγι και τον οικισμό Ασή Γωνιά και συνεχίζει για Ν. Ρεθύμνης (οικισμοί Μυριοκέφαλα, Αργυρούπολη, Αγκουσελιανά - βόρειες απολήξεις Κρυονερίτη). Η δεύτερη (ορεινή) διαδρομή του Ε4 έχοντας διασχίσει τα Λευκά Όρη έρχεται στον οικισμό Ασκύφου και αφού κατέβει το φαράγγι του Ίμπρου καταλήγει στο Φραγκοκάστελο.

Ανάβαση στην κορυφή μπορεί να γίνει από τον οικισμό Γωνιά Ασκύφου (700μ.) σε 4 ώρες περίπου, ή από τον οικισμό Άσφενδος (ή Ασφέντου - 770μ.) σε 3.30 ώρες περίπου *(χάρτης στη σελ. 320).*

ΑΓΚΑΘΙ 1.108μ.

(παλ. ή άλλη ονομ. ΚΑΤΣΟΝΥΧΙ ή ΚΑΤΣΟΝΗΣΙ)

Ορεινός όγκος στο μέσον περίπου του Ν. Ρεθύμνης βόρεια από το Γερακάρι(ον) και ΒΔ από το Αμάρι(ον), στις βόρειες απολήξεις του ορεινού όγκου του Κέδρου από τον οποίο χωρίζεται με την αρχή της κοιλάδας του Γεροπόταμου. Στα δυτικά χωρίζεται από το βουνό Σωρός με διάσελο στα 880μ., ενώ στα ανατολικά χωρίζεται από το ορεινό συγκρότημα της Ίδης (ύψωμα Θρονιανής Κεφάλας) με τον αυχένα / διάβαση (480μ.) της Γέννας και το Γενιανό ρέμα. Τα πετρώματά του είναι φυλλίτες. Το Αγκάθι έχει ενταχθεί στο δίκτυο προστατευόμενων περιοχών Natura 2000 (4330006).

Κορυφή : Αγκάθι (ή Κατσονύχι - τοπ. ονομ. ή Κατσονήσι - Ε.Σ.Υ.Ε.) 1.108μ. Έχει αναφερθεί σε τοπικά έντυπα και ως Πάνας ή Κορυφή του Πάνα, πιθανώς από την αρχαία ονομασία Πάνακρον ή Πάνακρα Όρη που αποδίδεται στο σημερινό Αμάρι και την περιοχή του.
Χαμηλές κορυφές : Άγιο Πνεύμα 930μ. και Χαλέπα 749μ.

Ανάβαση στην κορυφή μπορεί να γίνει από τον οικισμό Μεσονήσια (680μ.) σε 3.30 ώρες περίπου *(χάρτης στη σελ. 340).*

ΑΝΑΒΛΟΧΑΣ 623μ.

(παλ. ή άλλη ονομ. ΑΝΑΒΛΟΧΟΣ)

Μικρό βουνό στη ΒΔ πλευρά του Ν. Λασιθίου και πάνω ακριβώς (Β-ΒΑ) από τον οικισμό Βραχάσι(ον). Χωρίζεται από τις βόρειες απολήξεις του ορεινού συγκροτήματος της Σελένας (ύψωμα Φονιά Δέτης) με το ρέμα Βραχασίου και το φαράγγι του Αγιασμένου στο Σεληνάρι (ή Σελινάρι) και από το συγκρότημα λόφων του Τίμιου Σταυρού (ή Σταυρού) με το φαράγγι Χελιδονιάς (Λατσίδα - Μίλατος). Τα πετρώματά του είναι φυλλίτες και δολομιτικοί ασβεστόλιθοι.

Ο οικισμός Μίλατος στα βόρεια και το φαράγγι στο Σεληνάρι έχουν χαρακτηριστεί ως τόποι ιδιαίτερου φυσικού κάλλους (Φ.Ε.Κ. 666Β/1970) και έχουν ενταχθεί στο δίκτυο προστατευόμενων περιοχών Natura 2000 (4320013). Ανάβαση στην κορυφή μπορεί να γίνει από τον οικισμό Βραχάσι (380μ.) σε 1.30 ώρα περίπου.

Κορυφή : Ανάβλοχας (ή Ανάβλοχος ή Αναύλοχος, ενώ έχει γραφεί και Ανάβλυχος) 623μ.
Χαμηλές κορυφές : Βιτσιλιά (τοπ. ονομ.) 527μ.

ΑΝΑΤΟΛΙΚΑ ΑΣΤΕΡΟΥΣΙΑ 979μ.

(παλ. ή άλλη ονομ. ΑΣΦΕΝΤΙΛΙΑΣ ή ΑΣΦΕΝΤΙΛΙΑ)

Μεγάλο πολυκόρυφο βουνό στο κέντρο της νότιας πλευράς του Ν. Ηρακλείου. Αποτελεί το ανατολικό τμήμα της μεγάλης οροσειράς Αστερούσια Όρη (βλ. σχετικό λήμμα). Από τον ορεινό όγκο του Κόφινα (ή Αστερούσια) στα δυτικά, χωρίζεται με τον αυχένα / διάβαση (660μ.) του Τίμιου Σταυρού, απ' όπου περνά ο δρόμος Χάρακας - Παράνυμφοι, καθώς και με το φαράγγι του Αμπά, ενώ στα ανατολικά η μεγάλη ρεματιά / φαράγγι Μίντρης το χωρίζει από το βουνό Χούσακας. Τα πετρώματά του είναι φλύσχης και δολομιτικοί ασβεστόλιθοι.

Κορυφή : Ασφεντιλιάς (ή Ασφεντιλιά - τοπ. ονομ.) 979μ.
Χαμηλές κορυφές : Αγγελόμανδρα 689μ., Αγκινάρα 880μ., Ανάληψη 906μ., Βίγλα 870μ., Κάστελλος 660μ., Κεφάλα 651μ., Κεφάλες 959μ., Κοπράνα 976 & 962μ., Κρεμαστό (Ε.Σ.Υ.Ε.) 977μ., Μονόπορα 571μ., Ξεκεφάλα 928μ., Παπούρα 880μ., Σάκκος 709μ., Σινάς 788μ., Σπασμένος Βώλακας 880μ. και Τρούλλος 733μ.

Ανάβαση στην κορυφή, όπου πηγαίνει δρόμος, μπορεί να γίνει από τον οικισμό Αχεντριάς (680μ.) σε 2 ώρες περίπου.

ΑΝΕΜΟΜΥΛΟΣ 592μ.

Μικρό ασβεστολιθικό βουνό στη ΒΑ πλευρά του Ν. Ηρακλείου, ανατολικά του οικισμού Σμάρι(ον) (320μ.). **Άλλη κορυφή :** Τρουλλιά 541μ. Στην κορυφή, όπου και η ακρόπολη του Σμαρίου, πηγαίνει δρόμος.

ΑΠΙΔΙΑΝΑ ΒΟΥΝΑ 719μ.

Συγκρότημα μικρών βουνών, χωρίς ενιαία ονομασία, στη Ν-ΝΑ πλευρά του Ν. Λασιθίου, που εκτείνονται νότια από τα οροπέδια (πόλγες) της Ζίρου και του Αρμενοχαντρά και γύρω από το βαθύπεδο των Απιδιών (550μ.). Αποτελεί τμήμα της ανώνυμης στο σύνολό της λοφώδους περιοχής που εκτείνεται ΝΑ της Σητείας και που αναφέρεται από ορισμένους συγγραφείς ως Σητείας Όρη ή Σητειακά Βουνά (βλ. σχετικό λήμμα). Δεν αναφέρεται με το όνομα της ψηλότερης κορυφής τους επειδή δεν είναι αντιπροσωπευτική του όλου συγκροτήματος. Δόθηκε η ενδεικτική ονομασία Απιδιανά Βουνά ως πιο αντιπροσωπευτική, επειδή εκτείνονται περιφερειακά της μικρής πόλγης των οικισμών Μέσα και Έξω Απίδι(ον). Από την Ετιανή Κεφάλα στα δυτικά χωρίζεται με τον αυχένα / διάβαση (560μ.) του Αγίου Πνεύματος. Τα πετρώματά τους είναι δολομιτικοί ασβεστόλιθοι και ψαμμίτες.
Κορυφή : Χαντριανή Κεφάλα 719μ.

Βατουδιάρης
Θε Κήπος
Τσαντήρι
Βοϊδοκόκκαλο
Λίμνη Κούρνά
Μούρι
Καβαλλός
Βορθός
Κέντα
Επισκοπή
Κάτω Βαλσαμόνερο
Καρωτή
Κούφη
Αρχοντική
Φυλακή
Κάστελλος
Πάτημα
Κουρνάς
Χαλάρα
Τάλι Κορυφή
Δέσκου
Κάτω Βατές
Πλατούρες
Φουρνί
Σφάκας ρ.
Ρίζες
Κάτω Αγόρι
Αγκαραβοκέφαλα
Κεφάλι
Καλονύκτης
Ζουρίδι
Άγιος Κωνσταντίνος
Παλαίλιμνος
Καμίνια ρ.
Καρές
Ταύρη
Αμμουδάρι
Γωνί
Πετρές
Κρεμαστή
Αντηλαδά
Ομαντές
Ορινές
Κάτω Πόρος
Ρούστικα
Σαϊτούρες
Αγγυρούπολη
Νησί
Μούντρος
Ψηλή Παπούρα
Μέγα Όρος
Αγκαθές
Σωρός
Ρόδαρε
Πλακιάς
Ασή Γωνιά
Αϊζωνάς
Νήσιανη
Βίγλα
Μαρουλού
Βλανδρέδο
Βελονάδο
Καραντάλιμνο φαράγγι
Καράντάλες
Χιονίστρα
Ίμπρος
Ακονές
Νέο Χωριό
Φιδάς
Κεφάλα
Κύμποι
Κούλας
Βραχιάδες
Καλλικράτης
Μ. ΜΥΡΙΟΚΕΦΑΛΩΝ
Μυριοκέφαλα
Αρολίθι
Αρμοί
Ρούμπαδο
Κεφαλοστλαγές
Μαύρη
Κρυονερίτης
Ασφένδου
Περισυνάκη
Πανω Βόθωνες
Κόρδα
Αμμολοκιάς
Μπούρουλος
Βρουντόβα
Τσιλίβδικας
Κάνεβος
Παπούρα
Μανικάς
Κακάβες
Αγριμοκέφαλα
Αχλάδες
Ψηλή Κορυφή
Βουβάς
Κομιτάδες
Βρασκάς
Νομικιανά
Άγιος Νεκτάριος
Σελλά
Άνω Ροδάκινο
Κάτω Ροδάκινο
Πατσιανός
Σκαλωτή
Μύρθιος
Φοίνικας
Φραγκοκάστελλο
Πολύριζος
Πλακιάς
0
4 χλμ.
Κλίμακα 1:100.000

Χαμηλές κορυφές : Αρμούλα 678μ., Μεσοκεφάλα 600μ., Μοσχολιό 641μ., Παπούρα 620μ., Περδικονερά 699μ., Ριζόβιγλο 700μ., Σταυρός 687μ. και Τουρλί 600μ.

Ανάβαση στην κορυφή μπορεί να γίνει από κάποιο σημείο του δρόμου (610μ.) που συνδέει τον οικισμό Αρμένοι με τους οικισμούς Μέσα και Έξω Απίδι σε 1 ώρα περίπου.

ΑΠΟΠΗΓΑΔΙ 1.331μ.

(παλ. ή άλλη ονομ. ΑΓΙΟΣ ΖΗΝΑΣ - παλ. υψόμ. 1.332μ.)

Μεγάλο ορεινό συγκρότημα που εκτείνεται στη δυτική πλευρά του Ν. Χανίων. Επειδή δεν υπάρχει μία γενική ονομασία για όλο το συγκρότημα (ορεινοί σχηματισμοί και λοφοσειρές), για λόγους γεωγραφικής αναφοράς και καταγραφής, αναφέρεται με το όνομα της ψηλότερης κορυφής του. Οι ντόπιοι Αποπηγάδι ονομάζουν μία τοποθεσία βόρεια της κύριας κορυφής, όπου υπήρχε νερό από πηγάδι, ενώ αναφέρουν την ονομασία Άγιος Ζήνας ως κύρια ονομασία του βουνού. Στα ανατολικά χωρίζεται από τον ορεινό όγκο Τρουλλί με την ορεινή διάβαση (850μ.) Πέτρα του Σελή και το ρέμα του Πρασέ και από το συγκρότημα του Βολακιά με το ρέμα της Αγίας Ειρήνης (ή Αγιερηνιώτικο φαράγγι - 10 χλμ.). Στα δυτικά χωρίζεται από τους ορεινούς όγκους Κουτρούλης και Άγιος Δικαίος με τους ποταμούς Τυφλός και Κακοδικιανός αντίστοιχα. Τα πετρώματά του είναι φυλλίτες και δολομιτικοί ασβεστόλιθοι. Στα νότια φθάνει μέχρι το Λιβυκό Πέλαγος, από την Παλαιοχώρα μέχρι τη Σούγια, περιοχή η οποία έχει ενταχθεί στο δίκτυο προστατευόμενων περιοχών Natura 2000 (4340005).

Κορυφή : Άγιος Ζήνας (ή Αποπηγάδι - Ε.Σ.Υ.Ε. & τοπ. χάρτ.) 1.331μ. (παλ. υψόμ. 1.332μ.).
Ψηλές κορυφές : Άνω Τρούλλα 1.058μ., Αχινόποδας (τοπ. ονομ. & τοπ. χάρτ.) 1.222μ., Βίγλα (τοπ. ονομ.) 1.231μ., Πύργος (ή Αγκαδοσέλι - τοπ. χάρτ.) 1.037μ. και Στρογγυλή Κορυφή 1.120μ.
Χαμηλές κορυφές : Αγριμοκεφάλα 929μ., Αϊζένα 965μ., Αμυγδάλα 875μ., Αμυγδάλοι 571μ., Άναβος 775μ., Ανεμόμυλος 936μ., Αρμός 765μ., Βάρδιες (ή Βάρδια - ιδ. χάρτ.) 582μ., Καρβουνόλακκος 759μ., Καστρί (τοπ. ονομ. & αρχ. ονομ. Υρτακίνα) 914μ., Καστρί 897μ., Κάτω Καβαλλικό 720μ., Κάτω Συκότρυπα 530μ., Κεφάλα 752μ., Κοπέλλα (ή Καπέλλο - Γ.Υ.Σ. 1:100.000) 584μ., Κοτσιφιανά (ιδ. χάρτ.) 602μ., Κουκούλα 610μ., Λαύριο 838μ., Λεβεντιές 623μ., Μαύρα Χαράκια 714μ.-694μ., Πλατύλακκος 700μ., Πύργος 724μ., Πύργος 612μ., Σελάδα (ή Συκότρυπα - τοπ. ονομ.) 694μ., Τζικουνάρια 923μ., Τρουλιά 637μ., Τρουλλιά 842μ., Τσάρκου 598μ. και Φτερόλακκος 810μ.

Ανάβαση στην κορυφή μπορεί να γίνει από τον οικισμό Αγία Ειρήνη (700μ.) σε 3 ώρες περίπου, ή από τον οικισμό Σέμπρωνας, εκκλησάκι Αγίου Ιωάννη (6 χλμ. - 1.050μ.) σε 1.30 ώρα περίπου *(χάρτης στη σελ. 326 - φωτ. στη σελ. 316).*

ΑΣΙΔΕΡΩΤΟ 1.177μ.

(παλ. ή άλλη ονομ. ΣΙΔΕΡΩΤΑΣ ή ΣΙΔΕΡΟΝΤΑΣ)

Μακρόστενος ορεινός όγκος που εκτείνεται στο κεντρικό νότιο τμήμα του Ν. Ρεθύμνης. Αναφέρεται Σιδέρωτας σε παλαιότερους χάρτες της Γ.Υ.Σ. (1952) και Ε.Σ.Υ.Ε. (1963) και Σιδέρωντας ή Σιδέροντας από τους ντόπιους. Η στενή κοιλάδα Σπήλι - Ακούμια χωρίζει το βουνό από το συγκρότημα του Κέδρου, ενώ στα ΒΔ χωρίζεται από τον ορεινό όγκο του Ξηρού (ή Ξερού) με αυχένα στα 660μ. Τα πετρώματά του είναι πλακώδεις ασβεστόλιθοι και φυλλίτες. Εντυπωσιακά και εμφανή πτυχωμένα στρώματα ασβεστολίθων βρίσκονται στην περιοχή του Αγίου Παύλου στα ΝΑ του βουνού.

Κορυφή : Ανάληψις 1.177μ.
Χαμηλές κορυφές : Κέντας 881μ.

Ανάβαση στην κορυφή, όπου πηγαίνει δρόμος, μπορεί να γίνει από τον οικισμό Ακούμια (ή Κούμια - τοπ. ονομ. - 530μ.) σε 3 ώρες περίπου *(χάρτης στη σελ. 340 - φωτ. στη σελ. 367).*

ΑΣΤΕΡΟΥΣΙΑ ΟΡΗ

Με την ονομασία Αστερούσια Όρη έχει αναφερθεί κατά καιρούς από διάφορους συγγραφείς και χαρτογράφους, όλη η ορεινή και λοφώδης περιοχή (ή τμήματά της) που εκτείνεται στη νότια πλευρά του Ν. Ηρακλείου μεταξύ των κοιλάδων των ποταμών Γεροπόταμου και Αναποδιάρη στα βόρεια και του Λιβυκού Πελάγους στα νότια και από τον όρμο του Τσούτσουρου στα ανατολικά μέχρι τον όρμο Καλοί Λιμένες, ή και μέχρι τον κόλπο της Μεσαράς στα δυτικά.

Ο Στέφανος Βυζάντιος (6ος αι.) αναφέρεται γενικά στο όρος Αστερουσία στο νότιο μέρος της Κρήτης, που πιθανώς προέρχεται από την αρχαία ονομασία Αστερίη που κατά τον Ησύχιο (5ος αι.) λεγόταν έτσι και η Κρήτη. Η Γ.Υ.Σ. ως Αστερούσια αναφέρει το συγκρότημα λόφων της Βίγλας (Δυτικά Αστερούσια), ενώ στον Κόφινα αποδίδει την ονομασία Αστερούσια, μόνο ως αρχαία ονομασία.

Η μεγάλη αυτή περιοχή αναφέρεται στην παρούσα μελέτη με τους επί μέρους ορεινούς όγκους που την αποτελούν, όπως ομαδοποιήθηκαν σύμφωνα με γεωγραφικά / ορεογραφικά κριτήρια, αλλά και με τις επικρατούσες τοπικές και ορειβατικές ονομασίες και απόψεις σε : Ανατολικά Αστερούσια, Δυτικά Αστερούσια (Βίγλα & Γριά Βίγλα) και Κόφινας (βλ. σχετικά λήμματα).

ΑΣΦΕΝΤΙΛΕΣ 604μ.

Μικρό βουνό στη βόρεια πλευρά του Ν. Χανίων, ΝΑ του οικισμού Ντερές (200μ.). Τα πετρώματά του είναι φυλλίτες. **Άλλη κορυφή :** Σελλί 585μ.

Ανάβαση στην κορυφή μπορεί να γίνει από τον οικισμό Παππαδιανά (240μ.) σε 2 ώρες περίπου.

ΒΑΣΙΛΙΚΟ(Ν) 732μ.

Βουνό στη ΒΔ άκρη του Ν. Ηρακλείου δυτικά του οικισμού Ροδιά (300μ.) και στη βόρεια απόληξη του βουνού Στρούμπουλας από το οποίο χωρίζεται με τη διάβαση του Μάραθου (450μ.). Τα πετρώματά του είναι φυλλίτες. Οι οικισμοί Ροδιά (Ρογδιά) και Παλαιόκαστρο (ή Παλαίκαστρο), καθώς και ο όρμος της Αγίας Πελαγίας στα ΒΑ του βουνού έχουν χαρακτηριστεί ως τόποι ιδιαίτερου φυσικού κάλλους (Φ.Ε.Κ. 666Β/1970).

Ανάβαση στην κορυφή, όπου πηγαίνει δρόμος, μπορεί να γίνει από τη Μονή Σαββαθιανών (470μ.) σε 1.30 ώρα περίπου.

ΒΕΝΗ ΚΟΡΥΦΗ 740μ.

(παλ. ή άλλη ονομ. ΒΕΝΙ)

Μικρό βουνό στο κεντρικό τμήμα του Ν. Ρεθύμνης, βόρεια του οικισμού Παντάνασσα (παλ. ονομ. Αντάνασσος - 500μ.) και στις βόρειες απολήξεις του ορεινού όγκου Αγκάθι, από το οποίο χωρίζεται με αυχένα στα 550μ. Τα πετρώματά του είναι φυλλίτες. Τοπική ονομασία Βένι.

Στα ΒΑ της κορυφής υπάρχει αρχαίο λατρευτικό σπήλαιο του Αγίου Αντωνίου (660μ.). Ανάβαση στην κορυφή μπορεί να γίνει από τη Μονή Βένη σε 1 ώρα περίπου.

ΒΙΓΛΑ (1) 683μ.

Μακρόστενο βουνό στη Ν-ΝΔ πλευρά του Ν. Ηρακλείου, που εκτείνεται νότια της κοιλάδας του Γεροπόταμου (κάμπος Μεσαράς) μέχρι το Λιβυκό Πέλαγος. Αποτελεί το ΝΑ τμήμα των αναφερομένων ως Δυτικά Αστερούσια (βλ. σχετικό λήμμα). Από το συγκρότημα του Κόφινα στα ανατολικά χωρίζεται με το φαράγγι Αγίας Παρασκευής - Τρυπητής, ενώ μία μικρή ράχη στα ΒΔ, όπου η Μονή Απεζανών, το ενώνει με το ΒΔ τμήμα τους (Γριά Βίγλα). Τα πετρώματά του είναι φλύσχης, σχιστόλιθοι και δολομιτικοί ασβεστόλιθοι.

Κορυφή : Βίγλα (Ε.Σ.Υ.Ε. & τοπ. χάρτ.) 683μ.
Χαμηλές κορυφές : Καμαριανή Χαλέπα 531μ., Καστελλάκι 559μ., Κεφάλα 540μ., Τσούρος (τοπ. χάρτ.) 591μ., Χριστός 515μ. και Ψηλή Κορφή 549μ.

Ανάβαση στην κορυφή μπορεί να γίνει από τον οικισμό Μιαμού (500μ.) σε 2 ώρες περίπου.

ΒΙΓΛΑ (2) 602μ.

Λοφοσειρά στο μέσον περίπου του Ν. Ηρακλείου που εκτείνεται μεταξύ των οικισμών Λαράνι(ον) (430μ.), Καστέλλι(ον) (400μ.), Σοκαράς (380μ.) και Ατσιπάδες (450μ.). Επειδή δεν υπάρχει μία γενική ονομασία για τη λοφοσειρά, για λόγους γεωγραφικής αναφοράς και καταγραφής, αναφέρεται με το όνομα της ψηλότερης κορυφής της. Τα πετρώματά της είναι φλύσχης, και ψαμμίτες.

Κορυφή : Βίγλα (χάρτ. Γ.Υ.Σ. 1936 & ΕΣ.Υ.Ε.) 602μ. (υψομετρικό στα 595μ.)
Χαμηλές κορυφές : Αγία Παρασκευή 583μ., Αρκουδοκεφάλα 596μ., Βιτσιλόκορφο 587μ. και Σημαντήρι 537μ.

Ανάβαση στην κορυφή μπορεί να γίνει από κάποιο σημείο (460μ.) του δρόμου Ατσιπάδες - Λαράνι σε 1 ώρα περίπου.

Βολακιάς (2.116μ.) & Γκίγκιλος (1.970μ.) από το καταφύγιο Καλλέργη (φωτ. Π. Ζώτος)

ΒΟΛΑΚΙΑΣ 2.116μ.

Ορεινό συγκρότημα στο μέσον της νότιας πλευράς του Ν. Χανίων και στη δυτική προέκταση των Λευκών Ορέων από τα οποία χωρίζεται με το φαράγγι της Σαμαριάς (12 χλμ.). Η Γ.Υ.Σ. και μερικοί συγγραφείς το θεωρούν ως τμήμα των Λευκών Ορέων. Εξετάζεται όμως ως ξεχωριστό συγκρότημα από τα Λευκά Όρη όπως είναι από γεωγραφικής/ορεογραφικής άποψης και έχει σχεδόν καθιερωθεί. Επειδή δεν υπάρχει μία γενική ονομασία για όλο το συγκρότημα, για λόγους γεωγραφικής αναφοράς και καταγραφής, αναφέρεται με το όνομα της ψηλότερης κορυφής του. Στα δυτικά χωρίζεται από το συγκρότημα Αποπηγάδι με το ρέμα της Αγίας Ειρήνης (ή Αγιερηνιώτικο φαράγγι - 10 χλμ.). Στα βόρεια χωρίζεται από τον ορεινό όγκο Τρουλλί με τη διάβαση (1.110μ.) των Αγίων Θεοδώρων στο οροπέδιο του Ομαλού, ενώ στα νότια καταλήγει στο Λιβυκό Πέλαγος. Τα πετρώματά του είναι δολομιτικοί ασβεστόλιθοι, πλακώδεις ασβεστόλιθοι και φυλλίτες.

Ο Βολακιάς έχει ενταχθεί στο δίκτυο προστατευόμενων περιοχών Natura 2000 (4310008) και έχει χαρακτηριστεί ως σημαντική περιοχή για τα πουλιά (179).

Κορυφή : Βολακιάς 2.116μ.
Ψηλές κορυφές : Αγκαθωπή (τοπ. ονομ.) 1.763μ., Γκίγκιλος (τοπ. ονομ. ή Σαπημένος - παλ. τοπ. ονομ.) 1.970μ. (δυστυχώς, αναξιόπιστοι χάρτες και κείμενα αναφέρουν υψόμετρο 2.080μ.!), Γούργουθα 1.675μ., Καλόπατα 1.535μ., Κατσαμαύρα (ή Κατσαρομούρα - τοπ. ονομ.) 1.694μ.-1.609μ.), Κεφάλα 1.450μ., Κολώνα 1.740μ., Κορακιάς 1.364μ., Κοριάρης 1.500μ., Ρουσιά (τοπ. ονομ.) 2.102μ., Στρεφομάδι (Φ.Ε.Κ. Ε.Δ. Σαμαριάς ή Στριφομάδι ή Γαλάτης - παλ. τοπ. ονομ.) 1.921μ., Τούμπα 1.139μ., Ψηλάφι 1.984μ. και Ψιρίστρα (Φ.Ε.Κ. Ε.Δ. Σαμαριάς) 1.485μ.
Χαμηλές κορυφές : Κατσοπρίνος (Φ.Ε.Κ. Ε.Δ. Σαμαριάς) 983μ., Παπούρες 922μ. και Ώχρα (ή Ωχρός - τοπ. ονομ.) 792μ.

Η νότια πλευρά του συγκροτήματος αυλακώνεται από μεγάλα και δυσκολοπάτητα φαράγγια, όπως είναι της Τρυπητής και του Κλάδου. Για το πέρασμα του φαραγγιού της Τρυπητής (7 χλμ.) απαιτούνται 7 ώρες περίπου, ενώ για το πέρασμα του φαραγγιού του Κλάδου (5 χλμ.), που είναι ένα από τα πιο απρόσιτα φαράγγια της Κρήτης, με ελάχιστο πλάτος 1-2μ. και με διαδοχικά κάθετα ή κεκλιμένα βράχινα σκαλοπάτια (δώματα) μέχρι 45μ. ύψους, απαιτούνται γύρω στις 10 ώρες δύσκολης πορείας (απαιτείται ειδική εκπαίδευση και εξοπλισμός).

Στις ορθοπλαγιές του Βολακιά και του Γκίγκιλου έχουν ανοιχθεί πάρα πολλές αναρριχητικές διαδρομές (από 30-10-1960).

Στις πλαγιές της κορυφής Στρεφομάδι ή Γαλάτης έγιναν στις 6-4-1975 πανελλήνιοι χιονοδρομικοί αγώνες για το κύπελλο Λευκών Ορέων.

Στις απόκρημνες πλαγιές του Γκίγκιλου, Β-ΒΑ από την πηγή Λινοσέλι ή Ληνοσέλι (1.480μ.), προς το φαράγγι της Σαμαριάς και σε ύψ. 1.150μ. περίπου, υπάρχει το ονομαστό σπήλαιο Δαιμονόσπηλιος ή Νεραϊδόσπηλιος (άνοιγμα 1μ. και μήκος διαδρομής 100μ.), ενώ γύρω από την κορυφή υπάρχουν τουλάχιστον 15 βάραθρα, με πιο γνωστό το Κολιακουδέ (με βάθος 109μ.).

Το ευρωπαϊκό μονοπάτι μεγάλων αποστάσεων (Ε4) που έρχεται από την Παλαιοχώρα διασχίζει (παραλιακά) τους νότιους πρόποδες του Βολακιά, περνώντας από Σούγια και Αγία Ρουμέλη, και συνεχίζει για Λουτρό και Χώρα Σφακίων στα Λευκά Όρη. Η δεύτερη διαδρομή (ορεινή) του Ε4 είναι η εξής : Σούγια - φαράγγι Αγίας Ειρήνης - Ομαλός ή Σούγια - Κουστογέρακο - Ομαλός. Από τον Ομαλό ένα παρακλάδι του Ε4 κατεβαίνει τα φαράγγι της Σαμαριάς μέχρι Αγία Ρουμέλη, ενώ ένα άλλο παρακλάδι από τον Ομαλό διασχίζει τις ψηλές κορυφές των Λευκών Ορέων.

Ανάβαση στην κορυφή μπορεί να γίνει από τη θέση Ξυλόσκαλο (1.225μ.), στη ΝΑ άκρη του οροπεδίου του Ομαλού, σε 4 ώρες περίπου *(χάρτης στη σελ. 326 - φωτ. στη σελ. 324).*

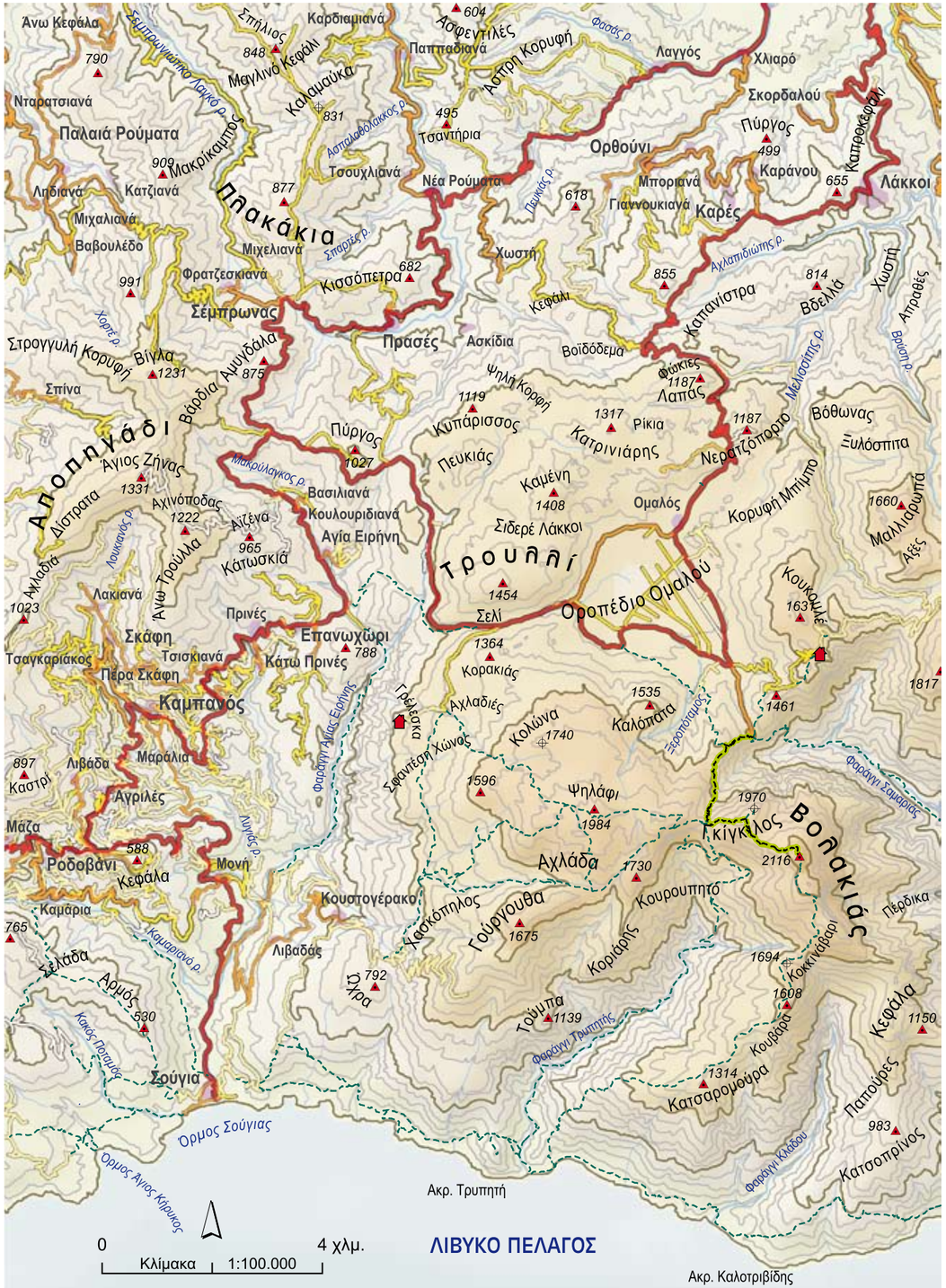

ΒΟΥΒΑΛΑ 944μ.

Ορεινός όγκος στη Ν-ΝΑ πλευρά του Ν. Ρεθύμνης, πάνω (ΝΔ) από τον οικισμό Μέλαμπες, που καταλήγει στο Λιβυκό Πέλαγος δυτικά της Αγίας Γαλήνης (ή Αγίου Γαλήνη). Ο Ακουμιανός (ή Κουμιανός) ποταμός χωρίζει τη Βουβάλα από τον ορεινό όγκο του Ασιδέρωτου (ή Σιδέρωτα ή Σιδέροντα). Από το συγκρότημα του Κέδρου στα βόρεια χωρίζεται με τον αυχένα / διάβαση (380μ.) της Νέας Κρύας Βρύσης. Τα πετρώματά του είναι φλύσχης και φυλλίτες.

Κορυφή : Βουβάλα 944μ.
Χαμηλές κορυφές : Αφέντης Χριστός (ή Μεταμόρφωση Σωτήρος) 710μ., Σαυτάλι (ή Σαντάλι - τοπ. ονομ.) 778μ., Σωτήρ Χριστός 803μ. και Ψηλή Κορυφή (τοπ. χάρτ.) 556μ.

Ανάβαση στην κορυφή, όπου κεραίες, μπορεί να γίνει από τον οικισμό Μέλαμπες (580μ.) σε 2.30 ώρες περίπου.

ΒΡΥΣΙΝΑΣ 857μ.

Συγκρότημα μικρών βουνών στο Ν. Ρεθύμνης Ν-ΝΑ του Ρεθύμνου. Η ονομασία Βρύσινας αναφέρεται μόνο σε χάρτες της Ε.Σ.Υ.Ε. και διάφορους τοπικούς, αλλά και από τους ντόπιους. Πιθανώς να είναι το βουνό Τίτυρος της αρχαιότητας. Στα ανατολικά το Πρασιανό φαράγγι (5 χλμ.) και η κοιλάδα Ποταμοί χωρίζουν το Βρύσινα από τις ΒΔ απολήξεις του ορεινού συγκροτήματος της Ίδης, ενώ στα νότια η κοιλάδα Ποταμίδα το χωρίζει από τις Β-ΒΔ απολήξεις του Κέδρου (βουνό Φορτέτζα). Τα πετρώματά του είναι ασβεστόλιθοι και φυλλίτες.

Το Πρασιανό φαράγγι και η ευρύτερη περιοχή έχει ενταχθεί στο δίκτυο προστατευόμενων περιοχών Natura 2000 (4330004).

Κορυφή : Άγιο Πνεύμα (ή Άγιος Σωτήρας - παλ. τοπ. ονομ.) 857μ. Στην κορυφή του υπήρχε μινωϊκό ιερό αφιερωμένο πιθανώς στην Αρτέμιδα Δίκτυννα.
Χαμηλές κορυφές : Αγκάλη 808μ., Βιγλί 765μ., Βιγλοτόπι 597μ., Κουλές 536μ., Ονυθέ (τοπ. ονομ.) 637μ., Παναόρι (τοπ. ονομ. ή Κορυφή Λιβάδας) 819μ., Πατρέλλες 604μ. και Σπαθί 725μ.

Ανάβαση στην κορυφή, όπου πηγαίνει δρόμος από τον οικισμό Καπεδιανά, μπορεί να γίνει από τον οικισμό Σελλί(ον) (520μ.) σε 2.30 ώρες περίπου.

ΓΙΟΥΚΤΑΣ 809μ.

(παλ. ή άλλη ονομ. ΓΙΟΥΧΤΑΣ)

Μακρόστενο βουνό στο Ν. Ηρακλείου, νότια της ομώνυμης πόλης και πάνω ακριβώς (δυτικά) της κωμόπολης Επάνω Αρχάναι (400μ.). Στην κορυφή του υπήρχε μινωϊκό ιερό αφιερωμένο στον Δία (σήμερα κλειστός αρχαιολογικός χώρος), ενώ αρκετά λατρευτικά σπήλαια βρίσκονται στο βουνό και στη γύρω περιοχή, όπως τα Ανεμόσπηλια στη Β-ΒΔ πλευρά (440μ.), ο Σπήλιος στο Καρνάρι στη Ν-ΝΔ πλευρά (400μ.), το Χωστό Νερό στη νότια κορυφή (720μ.) και το σπηλαιώδες χάσμα της κορυφής. Στις Αρχάνες έχει ανακαλυφθεί και ένα από τα σπουδαιότερα μινωϊκά ανάκτορα της Κρήτης (1.900-1.600 π.Χ.). Τοπική ονομασία του βουνού Γιούχτας και παλαιότερη (λόγια και λανθασμένη) Γιουκτάς και ακόμα παλαιότερη (18ος αι.) Ίκαρος. Τα πετρώματά του είναι ασβεστόλιθοι και φυλλίτες. Στη δυτική πλευρά του σχηματίζονται από τα δύο παράλληλα τεκτονικά ρήγματα της περιοχής μικροί εντυπωσιακοί «καθρέπτες».

Το βουνό Γιούχτας και το μικρό φαράγγι της Αγίας Ειρήνης στα Β-ΒΑ έχουν ενταχθεί στο δίκτυο προστατευόμενων περιοχών Natura 2000 (4310002 & 4310010) και έχουν χαρακτηριστεί ως σημαντική περιοχή για τα πουλιά (188). Ο Γιούχτας και ο αρχαιολογικός χώρος στις Αρχάνες, καθώς και ο αρχαιολογικός χώρος στο λόφο Βαθύπετρο στα ΝΑ του βουνού έχουν χαρακτηριστεί ως τόποι ιδιαίτερου φυσικού κάλλους (Φ.Ε.Κ. 666Β/1970).

Κορυφή : Γιούκτας (ή Γιούχτας - τοπ. ονομ.) 809μ.
Χαμηλές κορυφές : Σελιά (τοπ. ονομ.) 743μ. και Χριστός (ή Αφέντης Χριστός - τοπ. ονομ.) 805μ.

Ανάβαση στην κορυφή μπορεί να γίνει από τις Αρχάνες σε 1.30 ώρα περίπου ή από την κορυφή Χριστός - υπάρχει εκκλησάκι για τον Αφέντη Χριστό (Μεταμόρφωση Σωτήρος) - όπου πηγαίνει δρόμος, σε 0.30 ώρα περίπου.

ΓΡΑΜΒΟΥΣΑ 762μ.

(παλ. ή άλλη ονομ. ΓΕΡΟΣΚΙΝΟΣ)

Επίμηκες βραχώδες και απόκρημνο βουνό στο ΒΔ άκρο του Ν. Χανίων που αποτελεί συνάμα και την ομώνυμη χερσόνησο που η παλιά και σωστή ονομασία της είναι Γραμπούσα (αρχ. ονομ. Κώρυκος και Κίμαρος). Τα πετρώματα της χερσονήσου είναι δολομιτικοί ασβεστόλιθοι.

Η ευρύτερη περιοχή (Γεροσκίνος, Άγρια και Ήμερη Γραμβούσα, Τηγάνι, Μπάλος, Φαλάσαρνα) έχει ενταχθεί στο δίκτυο προστατευόμενων περιοχών Natura 2000 (4340001 & 4340017) και έχει χαρακτηριστεί ως σημαντική περιοχή για τα πουλιά (175).

Κορυφή : Γραμβούσα (ή Γεροσκίνος - Ε.Σ.Υ.Ε. & τοπ. ονομ. ή Γεροσκήνος - Γ.Υ.Σ. 1952) 762μ.
Χαμηλές κορυφές : Βάρδια Ψηλής Κορφής 672μ. και Μαύρος Πόρος (τοπ. χάρτ.) 724μ.

Ανάβαση στην κορυφή μπορεί να γίνει από το φαράγγι της ανατολικής πλευράς, ή από τον οικισμό Καλυβιανή (70μ.) σε 3.30 ώρες περίπου *(φωτ. στη σελ. 365).*

ΓΡΙΑ ΒΙΓΛΑ 657μ.

Μικρό βουνό στη ΝΔ πλευρά του Ν. Ηρακλείου νότια από την κοιλάδα του Γεροπόταμου (κάμπος Μεσαράς) και τον οικισμό Πόμπια. Αποτελεί το ΒΔ τμήμα των αναφερομένων ως Δυτικά Αστερούσια (βλ. σχετικό λήμμα). Μία μικρή ράχη, όπου η Μονή Απεζανών, το ενώνει με το ΝΑ τμήμα τους (Βίγλα). Τα πετρώματά του είναι φλύσχης και ασβεστόλιθοι.

Κορυφή : Γριά Βίγλα 657μ.
Άλλη κορυφή : Σπήλια 572μ.

Ανάβαση στην κορυφή, όπου εκκλησάκι του Χριστού, μπορεί να γίνει από το εκκλησάκι του Αγίου Ιωάννη (400μ.), νότια του οικισμού Πόμπια (180μ.) σε 1 ώρα περίπου.

ΔΑΜΙΑΝΟΥ ΣΩΡΟΣ 575μ.

Μικρό βουνό στη ΒΑ πλευρά του Ν. Ηρακλείου, μεταξύ των οικισμών Απόστολοι (360μ.) και Σμάρι(ον) (320μ.). Τα πετρώματά του είναι πλακώδεις ασβεστόλιθοι. **Άλλη κορυφή :** Παντελή Σωρός 532μ.
Ανάβαση στην κορυφή μπορεί να γίνει από τον οικισμό Απόστολοι σε 1 ώρα περίπου.

ΔΙΚΤΗ 2.148μ. (παλ. υψόμ. 2.147μ.)

Ορεινό συγκρότημα στη δυτική πλευρά του Ν. Λασιθίου και στην ανατολική πλευρά του Ν. Ηρακλείου. Η ονομασία Δίκτη πρωτοαναφέρεται από τους Ενετούς το 1594 για τα Λασιθιώτικα Βουνά, ενώ αναφέρεται συνέχεια (ως Δίκτη) σε κείμενα του τέλους του 19ου αιώνα. Η ονομασία Δίκτη αναφέρεται από τον Στράβωνα χωρίς να έχει επιβεβαιωθεί ότι πρόκειται για τη σημερινή Δίκτη. Εκτείνεται νότια του μεγάλου οροπεδίου (πόλγη) του Λασιθίου (840μ.) και αποτελεί τμήμα του μεγάλου οροσυμπλέγματος Λασιθιώτικα Βουνά ή Όρη Λασιθίου ή Δικταία Όρη (βλ. σχετικό λήμμα). Στα δυτικά χωρίζεται από το συγκρότημα του Σαρακηνού με τον Κάμπο του Κλωρού και με το διάσελο (1.180μ.) μεταξύ των υψωμάτων Αλωνάκι και Μεσοβούνι, καθώς και με το μεγάλο ρέμα που καταλήγει στον ποταμό Αναποδάρη. Στα ανατολικά χωρίζεται από τον ορεινό όγκο της Πλατειάς Κορφής με το οροπέδιο του Καθαρού, τον αυχένα / διάβαση στα 1.150μ. και με την κοιλάδα του Σελάκανου. Στα νότια οι απολήξεις του φθάνουν μέχρι το Λιβυκό Πέλαγος.

Τα πετρώματα του συγκροτήματος είναι ασβεστόλιθοι, δολομιτικοί ασβεστόλιθοι και φυλλίτες. Στη Δίκτη βρίσκονται ακόμα μερικά ζευγάρια σπάνιων αρπακτικών, όπως είναι οι γυπαετοί και τα όρνια, ενώ υπάρχουν ακόμα και μερικά κρητικά αγρίμια (αίγαγροι). Στη Δίκτη, που κυριαρχούν τα πουρναρόδεντρα, υπάρχει και το αρχαιότερο πουρνάρι του κόσμου που λέγεται ότι είναι 5000 ετών.

Η Δίκτη έχει ενταχθεί στο δίκτυο προστατευόμενων περιοχών Natura 2000 (4310006 & 4320002 & 4320010) και έχει χαρακτηριστεί ως σημαντική περιοχή για τα πουλιά (190).

Κορυφή : Σπαθί (τοπ. ονομ.) 2.148μ. (παλ. υψόμ. 2.147μ.). Παλαιότερα λεγόταν και Σπαθί Μαδάρας, αλλά και Δίκτη και Λασίθι (ή Λασύθι - μάλλον η πιο σωστή γραφή).
Ψηλές κορυφές : Απλίκι (τοπ. χάρτ.) 1.189μ., Ασφεντάμη (ή Ασφενδόνη - Γ.Υ.Σ. 1:100.000) 1.701μ., Ασφεντάμι 1.548μ.-1.345μ., Αφικλής 1.681μ., Διαλάκτρα 1.440μ., Εντίχτης 1.462μ., Κεφάλα 1.149μ., Κίμπος (ή Μαδάρα - Ε.Σ.Υ.Ε.) 1.782μ., Κισσός 1.090μ., Κορέλι (ή Κουρέλι - τοπ. χάρτ.) 1.388μ., Κορυφή Οργιάς 1.366μ., Κουλούρα 1.351μ., Κούπα 1.190μ., Κυνηγού 1.260μ., Λάζαρος 2.085μ., Μαδάρα ή Αφέντης Χριστός (ή Ψαρή Μαδάρα - τοπ. ονομ.) 2.141μ., Μαγερεύτρα (τοπ. ονομ.) 1.476μ., Μεγάλη Κορυφή (ή Ρούσος - τοπ. χάρτ.) 1.309μ., Μεσοβούνι (ή Σελί Σταυρού - τοπ. ονομ.) 1.302μ., Μπατελιό (ή Σκαφιδαριά - τοπ. ονομ.) 1.673μ., Παντούρας (ή Άγιο Πνεύμα - τοπ. ονομ.) 1.513μ., Παπούρα 1.827μ., Περιστερά (τοπ. χάρτ.) 1.204μ., Πρατολιτσά 1.854μ., Στροβίλι 1.553μ., Σφεντάμι 1.190μ., Τουρλού (ή Τρούλου - τοπ. χάρτ.) 1.416μ., Φαζή Πέτρα (τοπ. ονομ.) 1.709μ. και Χαμέτη 1.734μ.
Χαμηλές κορυφές : Κάνδαρο 800μ.-660μ., Κατσουρά 721μ., Κέρατο 617μ., Κεφάλα (τοπ. ονομ.) 732μ., Κεφάλες 685μ.-623μ., Κιτιό 988μ., Κορυφή (ή Κοπροκεφάλα - τοπ. ονομ.) 985μ., Μαύρο Βουνό (ή Βίγλα - τοπ. ονομ.) 684μ., Μεσαρμός 660μ., Μούτσουνας 700μ., Νηματαρά 682μ., Πύργος 708μ., Πύργος 578μ. και Τσικουριά 760μ.

Στη Ν-ΝΔ πλευρά του οροπεδίου Λιμνάκαρο και στη βόρεια πλευρά της κορυφής Στροβίλι, στην τοποθεσία Ανεστάση και σε ύψ. 1.350μ., βρίσκεται το καταφύγιο (εγκαίνια 7-10-2006) του Ε.Ο.Σ. Λασιθίου που διαθέτει 12 θέσεις ύπνου. Πληροφορίες Ε.Ο.Σ. Λασιθίου τηλ. 2810-226900 & 2810-243594.

Στις Δ-ΒΔ ορθοπλαγιές της κορυφής Σπαθί έχουν ανοιχθεί (από το 1988) διάφορες αναρριχητικές διαδρομές 120-400μ.

Το ευρωπαϊκό μονοπάτι μεγάλων αποστάσεων (Ε4), ερχόμενο από το Καστέλλι(ον), διασχίζει τα Λασιθιώτικα Βουνά περνώντας από τον οικισμό Κασταμονίτσα, ΒΔ είσοδος (θέση Χώνος) οροπεδίου Λασιθίου, οικισμοί Κάτω Μετόχι(ον), Ψυχρό(ν) και Άγιος Γεώργιος, οροπέδιο Λιμνάκαρο, διάσελο Σελί (1.800μ.) νότια της ψηλής κορυφής, οικισμοί Σελάκανο και Πρινά και συνεχίζει για βουνό Πλακοκεφάλα.

Ανάβαση στην κορυφή μπορεί να γίνει από το μικρό οροπέδιο Λιμνάκαρο (ή Λιμνιακάρου) σε 4 ώρες περίπου *(χάρτης στη σελ. 330 - φωτ. στις σελ. 331, 348).*

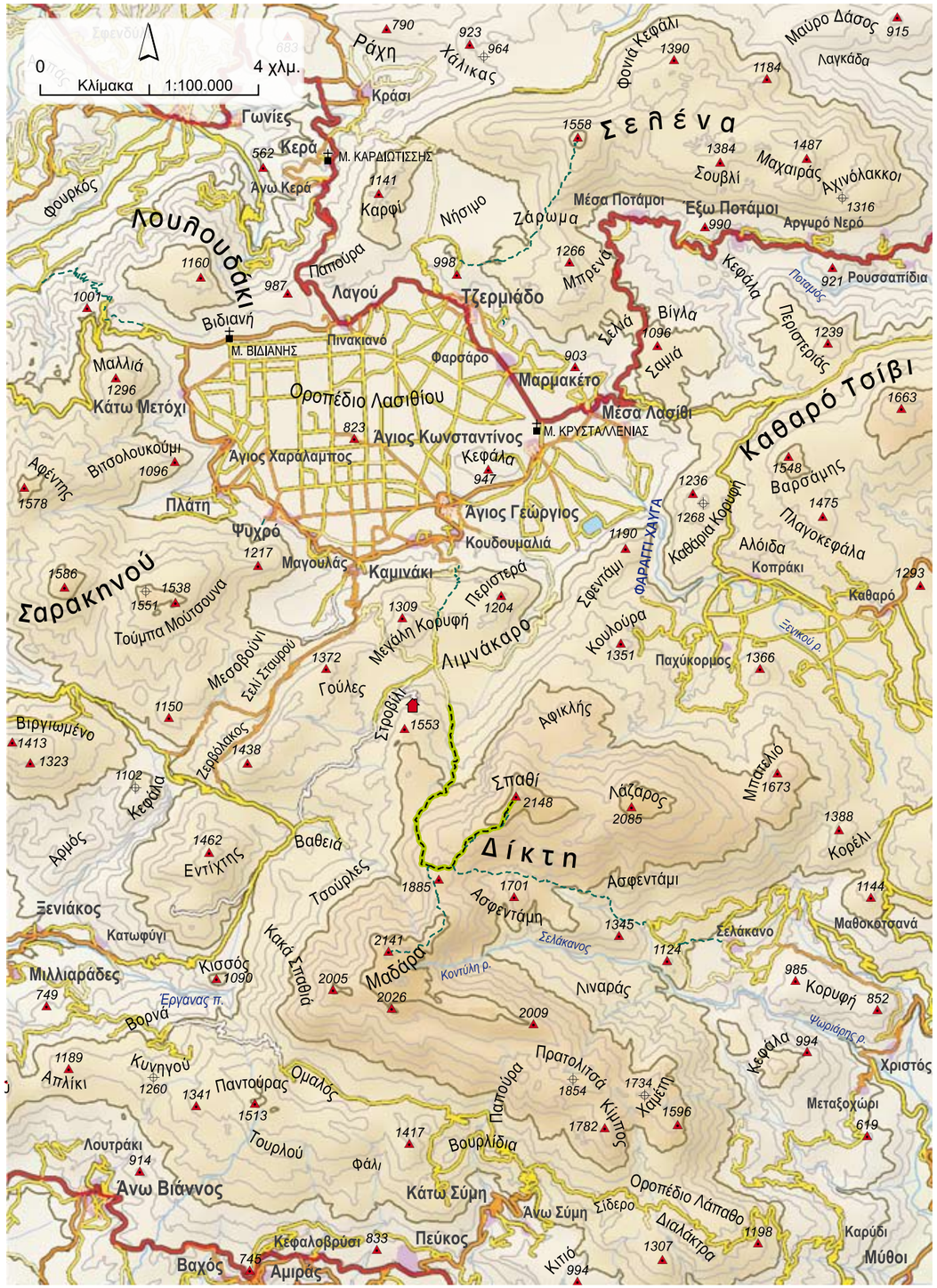

Δίκτη (στο μονοπάτι Ε4, κοντά στο διάσελο Σελί)

Δίκτη (ράχη κορυφής Σπαθί - πίσω η Ψαρή Μαδάρα)

ΔΡΑΠΑΝΟΚΕΦΑΛΑ 527μ.

Μικρό βουνό στη ΒΑ πλευρά του Ν. Χανίων προς το μικρό ακρωτήριο Δρέπανο ή Δράπανο. Τα πετρώματά του είναι δολομιτικοί ασβεστόλιθοι.

Ανάβαση στην κορυφή μπορεί να γίνει από τον οικισμό Δράπανος (330μ.) σε 1 ώρα περίπου.

ΔΥΤΙΚΑ ΑΣΤΕΡΟΥΣΙΑ

Συγκρότημα μικρών βουνών και λόφων στη Ν-ΝΔ πλευρά του Ν. Ηρακλείου, που εκτείνεται νότια της κοιλάδας του Γεροπόταμου (κάμπος Μεσαράς) μέχρι το Λιβυκό Πέλαγος. Αποτελεί το δυτικό τμήμα της μεγάλης οροσειράς Αστερούσια Όρη (βλ. σχετικό λήμμα). Αποτελείται από δύο ξεχωριστά συγκροτήματα της Βίγλας και της Γριάς Βίγλας (βλ. σχετικά λήμματα). Παλαιότερη ονομασία (18ος αι.) Βουνά της Μεσαράς.

Τα Δυτικά Αστερούσια έχουν ενταχθεί στο δίκτυο προστατευόμενων περιοχών Natura 2000 (4310005 & 4310008), όπως και το Αγιοφάραγγο δυτικότερα (4310004 & 4310007) που φιλοξένησε και τα πρώτα ασκηταριά στην Κρήτη. Τα Δυτικά Αστερούσια και οι περιοχές όπου οι αρχαίες θέσεις Λεβήν και Λασαία, η Μονή Οδηγήτριας, καθώς και οι περιοχές Καλοί Λιμένες και Μάταλα έχουν χαρακτηριστεί ως τόποι ιδιαίτερου φυσικού κάλλους (Φ.Ε.Κ. 666Β/1970).

ΕΤΙΑΝΗ ΚΕΦΑΛΑ 715μ.

Μακρόστενο βουνό στη νότια και ΝΑ πλευρά του Ν. Λασιθίου, νότια του παλιού οικισμού Ετιά ή Εθιά (500μ.) και ΝΔ του βαθύπεδου (550μ.) του Αρμενοχαντρά που το χωρίζει από τις δυτικές απολήξεις των Βουνών της Ζίρου. Αποτελεί τμήμα της ανώνυμης στο σύνολό της λοφώδους περιοχής που εκτείνεται ΝΑ της Σητείας και που αναφέρεται από ορισμένους συγγραφείς ως Σητείας Όρη ή Σητειακά Βουνά (βλ. σχετικό λήμμα). Από τα Απιδιανά Βουνά στα ανατολικά χωρίζεται με τον αυχένα / διάβαση (560μ.) του Αγίου Πνεύματος. Αποτελείται από τους σχηματισμούς της Ετιανής Κεφάλας και της Βίγλας. Τα πετρώματά της είναι δολομιτικοί ασβεστόλιθοι και φλύσχης.

Το φαράγγι Περιβολακίων - Μονής Καψά στα νότια έχει ενταχθεί στο δίκτυο προστατευόμενων περιοχών Natura 2000 (4320004).

Κορυφή : Ετιανή Κεφάλα 715μ.
Χαμηλές κορυφές : Βίγλα 565μ., Καπάρου Κεφάλα 560μ. και Πάνω Σφακιά 503μ.

Ανάβαση στην κορυφή μπορεί να γίνει από το δρόμο Αρμένοι - Περιβολάκια και το διάσελο του Αγίου Πνεύματος (560μ.) σε 1 ώρα περίπου.

ΖΙΡΟΥ ΒΟΥΝΑ 817μ.

Συγκρότημα μικρών βουνών και υψιπέδων, χωρίς ενιαία ονομασία, στην Α-ΝΑ πλευρά του Ν. Λασιθίου που εκτείνονται από το οροπέδιο-πόλγη (550μ.) της Ζίρου μέχρι την περιοχή της Ζάκρου (260μ.) και τα ΝΑ παράλια του Νομού. Αποτελεί τμήμα της ανώνυμης στο σύνολό της λοφώδους περιοχής που εκτείνεται ΝΑ της Σητείας και που αναφέρεται από ορισμένους συγγραφείς ως Σητείας Όρη ή Σητειακά Βουνά (βλ. σχετικό λήμμα). Δεν αναφέρεται με το όνομα της ψηλότερης κορυφής τους επειδή δεν είναι αντιπροσωπευτική του όλου συγκροτήματος. Δόθηκε η ενδεικτική ονομασία Βουνά της Ζίρου, ως πιο αντιπροσωπευτική, επειδή εκτείνονται πάνω και γύρω από τον οικισμό Ζίρος (580μ.) και το ομώνυμο οροπέδιο. Στα ΝΔ χωρίζεται από τα Απιδιανά Βουνά με τα οροπέδια (550μ.) της Ζίρου και του Αρμενοχαντρά, ενώ στα βόρεια χωρίζεται από το συγκρότημα του Μπρινιά (ή Πρινιά) με το βαθύπεδο (600μ.) της Σίτανου και τα ρέματα της Πεντέλης (ή Παντέλη/Παντέλι) στα δυτικά και Λυγιάς στα ανατολικά.

Τα πετρώματά τους είναι δολομιτικοί ασβεστόλιθοι, πλακώδεις ασβεστόλιθοι και ψαμμίτες.

Η Α-ΝΑ πλευρά των Βουνών της Ζίρου έχει ενταχθεί στο δίκτυο προστατευόμενων περιοχών Natura 2000 (4320016) και έχει χαρακτηριστεί ως σημαντική περιοχή για τα πουλιά (194), ενώ ο παλιός οικισμός Βόϊλα(ς) έχει χαρακτηριστεί ως τόπος ιδιαίτερου φυσικού κάλλους (Φ.Ε.Κ. 666Β/1970).

Κορυφή : Πλαγιές (ή Πλαγιά - Γ.Υ.Σ. 1:100.000 & Ε.Σ.Υ.Ε. & τοπ. ονομ.) 817μ.
Χαμηλές κορυφές : Αγιανιού Κεφάλι 740μ., Αγριδομούρι 623μ., Βιγλί 737μ., Δρούπι 723μ., Καστρί 760μ., Κεφάλι (ή Μάρε - τοπ. ονομ.) 800μ., Κορφές 779μ., Κυτιά 785μ., Μαυρόπετρα (ή Βίγλα Ζάκρου - Ε.Σ.Υ.Ε. & τοπ. ονομ.) 712μ., Μεσοκεφάλα 732μ., Ξικέφαλο 756μ., Παπά Κεφάλα 652μ., Παπούρα (ή Πυρόβολος - τοπ. ονομ.) 798μ., Πλατύβολα (ή Προφήτης Ηλίας) 593μ., Πλατύβολο 562μ., Σουβλί 807μ., Συκιάς Κεφάλι 740μ., Χάλαβρα 793μ., Χαντριανή Βίγλα 567μ. και Χελώνη 555μ.

Από τα πολλά φαράγγια που αυλακώνουν τις ανατολικές και νότιες πλευρές του συγκροτήματος πιο εντυπωσιακό και ονομαστό είναι το φαράγγι του Χαμαίτουλου ή Ξερόκαμπου (μήκους 5 χλμ.) που αποτελούσε παλαιότερα το δρόμο επικοινωνίας των ορεινών χωριών με τη θάλασσα.

Το ευρωπαϊκό μονοπάτι μεγάλων αποστάσεων (Ε4), μετά τα Όρη Θρυπτής και το βουνό Ρωμανάτι, διασχίζει τα Βουνά της Ζίρου περνώντας από τους οικισμούς Παπαγιαννάδες, Χανδράς, Ζίρος και τις τοποθεσίες Μαύρος Κάμπος και Σκαλιά για να καταλήξει στη Ζάκρο και Κάτω Ζάκρο.

Ανάβαση στην κορυφή δεν επιτρέπεται γιατί υπάρχουν στρατιωτικές εγκαταστάσεις. Μπορούν όμως να γίνουν ενδιαφέρουσες περιηγήσεις και πεζοπορίες στα διάφορα υψώματα και φαράγγια της περιοχής.

ΖΟΥΡΒΑ 610μ.

(παλ. ή άλλη ονομ. ΒΟΥΝΟ ΜΑΛΑΞΑΣ)

Μικρό ασβεστολιθικό βουνό στη βόρεια πλευρά του Ν. Χανίων ΝΑ της Σούδας, πάνω ακριβώς από τον οικισμό Μαλάξα (480μ.). Τοπική ονομασία Βουνό Μαλάξας, αλλά και Ζούρβα (δηλ. κορυφή στα αραβικά). Στα νότια χωρίζεται από τις βόρειες απολήξεις των Λευκών Ορέων με το φαράγγι του Κατοχωρίου ή Κατοχωριανό φαράγγι ή φαράγγι του Δίκταμου (ρέμα Κεραμιός).
Άλλη κορυφή : Κούτουλος (τοπ. ονομ.) 554μ.
Ανάβαση στην κορυφή μπορεί να γίνει από τον οικισμό Μαλάξα σε 1 ώρα περίπου.

ΘΡΥΠΤΗΣ ΟΡΗ 1.476μ.

(παλ. ή άλλη ονομ. ΑΦΕΝΤΗΣ ή ΑΦΕΝΤΗΣ ΚΑΒΟΥΣΙ)

Ορεινό συγκρότημα στο κέντρο σχεδόν του Ν. Λασιθίου, ΒΑ από την Ιεράπετρα και ΝΑ από τον οικισμό Παχειά Άμμος. Αποτελείται από τους σχηματισμούς Αφέντης, Κλήρος και Παπούρα που μπορούν να θεωρηθούν και ξεχωριστά βουνά. Στα βόρεια χωρίζεται (ενδεικτικά) από την οροσειρά Ορνό με τον αυχένα / διάβαση (800μ.) του Μπέμπονα και τα αντίθετης ροής ρέματα προς Καβούσι και Λάπιθο, ενώ στα νότια εκτείνεται μέχρι το Λιβυκό Πέλαγος. Στα ανατολικά η ρεματιά Λάπιθος - Κουτσουράς χωρίζει τα Όρη Θρυπτής από το βουνό Ρωμανάτη. Σε ορισμένα παλιά δημοσιεύματα έχει αναφερθεί ως Καβούσι και αργότερα ως Αφέντης Καβούσι και ακόμα παλαιότερα (18ος αι.) ως Βουνά του Καβουσιού. Τα πετρώματα του ορεινού συγκροτήματος είναι φλύσχης και δολομιτικοί ασβεστόλιθοι.

Το συγκρότημα της Θρυπτής, που έχει δάση από πεύκα στα ψηλά, έχει ενταχθεί στο δίκτυο προστατευόμενων περιοχών Natura 2000 (4320005) και έχει χαρακτηριστεί ως σημαντική περιοχή για τα πουλιά (191).

Κορυφή : Αφέντης (ή Αφέντης Σταυρωμένος/Εσταυρωμένος - τοπ. χάρτ.) 1.476μ.
Ψηλές κορυφές : Κλήρος (ή Μπέμπονας - παλ. ονομ.) 1.331μ., Κοψάς 1.013μ., Παπούρα 1.188μ. και Παπούρα (ή Πλακωτή - παλ. ονομ.) 1.010μ.
Χαμηλές κορυφές : Καστρί 825μ., Κεφάλια 972μ., Κουφωτό 888μ. και Σωρός 660μ.

Στα δυτικά της κύριας κορυφής υπάρχει ένα από τα στενότερα φαράγγια της Ελλάδος, το περίφημο φαράγγι-σχίσμα Χας (παλ. ονομ. φαράγγι της Κρυφτής), που έχει μέγιστο βάθος γύρω στα 450 μ. και πλάτος, σε πολλά σημεία, 2μ. Για το πέρασμα του φαραγγιού και των 27 καταρρακτών του (σε περίοδο χειμώνα) απαιτείται ειδική εκπαίδευση και εξοπλισμός. Στο μικρό φαράγγι του Μάστορα, παραφάραγγο του Χα, σχηματίζεται σε περίοδο έντονων βροχοπτώσεων, ο μεγαλύτερος καταρράκτης της Ελλάδος ύψους 215μ. Το φαράγγι του Χα αποτελεί τμήμα του ενεργού τεκτονικού ρήγματος της Ιεράπετρας.

Το ευρωπαϊκό μονοπάτι μεγάλων αποστάσεων (Ε4), μετά το βουνό Πλακοκεφάλα, διασχίζει τον ορεινό όγκο του Αφέντη περνώντας από τους οικισμούς Μοναστηράκι(ον), Θρυπτή και Ορεινό(ν) για να συνεχίσει για Χρυσοπηγή της οροσειράς Ορνό.

Ανάβαση στην κορυφή, όπου και εκκλησάκι του Χριστού Εσταυρωμένου, μπορεί να γίνει από τον οικισμό Θρυπτή (860μ.) σε 3 ώρες περίπου. Στην κορυφή πηγαίνει και ορεινός χωματόδρομος (για τις κεραίες και το εκκλησάκι) από τον αυχένα / διάβαση (980μ.) μεταξύ Αφέντη και Κλήρου *(χάρτης στη σελ. 356 - φωτ. στη σελ. 362).*

ΘΥΛΑΚΑΣ 520μ.

Μικρό βουνό στο δυτικό τμήμα του Ν. Λασιθίου, ΝΔ της πόλης του Αγίου Νικολάου. Από τις ανατολικές απολήξεις των Λασιθιώτικων Βουνών (συγκρότημα Καθαρό Τσίβι) και τον οικισμό Κριτσά (320μ.) χωρίζεται με το βαθύπεδο Κάμπος και την κοιλάδα του Καλού ποταμού. Τα πετρώματά του είναι διαβάσες, ασβεστόλιθοι και μάργες.

Ανάβαση στην κορυφή μπορεί να γίνει από τον οικισμό Μαρδάτι(ον) (200μ.) σε 2 ώρες περίπου.

Η Ίδη ή Ψηλορείτης από τον Πρινιά

Το καταφύγιο Πρίνος στον Ψηλορείτη

0
4 χλμ.
Κλίμακα 1:100.000
Ζωνιανά
Σίσαρχα
Ανώγεια
Νευρολύτης 1404
Κεφόλα
Λύσαινας
Σάρχος 1579
Αράπη Κορυφή
Μύγα 1584
Αγριμοκέφαλα 1638
Κόχρης 1696
Σιμπούλι
Σαρματίνα
Μούντα 1109
Ρουσσά Λίμνη
Στάβλοι 1200
Αμύνδαλο
Θερισιές
Κουρούνσ
Καψάλι 1855
Σταλίστρα 2336
Κορακιά 1484
Ίδη (ψηλορείτης)
ΤΙΜΙΟΣ ΣΤΑΥΡΟΣ
Αγκαθιάς 2424
Βιτσινέλα
Λίμνη 2211
Φουρφουρας
Φούλακας 1581
Απλυτρα
Κούμος
Εκδορά 1708
Χάμπαθα
Κουκάκας
Λάκκος
ΙΔΑΙΟΝ ΑΝΤΡΟΝ
Ορομεδιο Νίδας
Νικολάκι Χαράκι
ΣΠΗΛΑΙΟ ΚΑΜΑΡΩΝ
Μαύρη
Κουρούτες
Κεφάλα 523
Απάνω Λάκκος
Χαζή Καλύβη
Νίθαυρις
Παπούρα
Κάστελλα
Χονδράδα
Βίγλα 957
Αποδούλου
Πλάτανος
Αγια Παρασκευή
Βαθιακό
Αρδακτος
Λοχριά 761
Καμάρες
Βράσκας 898
Ορθό 812
Βορίζια
Τραχίλι 998
Κουτσουνάρα 728
Σωρός
Χαλασοκεφάλα
Λουτσολάκκια
Πίσω Κάστρο
Πλακούρα 1347
Σωρός 1721
Βαρσάμος 1543
Αμμουδάρα
Μαύρο 1506
Πίπερος 1714
Σκίνακας 1750
Δαμάκι 1584
Λουτσολάκκια
Μελιδόνι
Βοκαλα 1558
Μαύρο Λακκί
Κουδούνι
Χλιάς
Μαύρα Λακκιά
Κεφάλα 1310
Γυρίστη 1774
ΠΡΙΝΟΣ
Διπλόρι
Χλάδας Λάκκος
Αμπελάκια 1441
Γεργιανοί Δέτες
Κόχρη Νταρου
Μ. ΑΓΙΟΥ ΑΝΤΩΝΙΟΥ ΒΡΟΝΤΗΣΙΟΥ
Μ. ΑΓ. ΝΙΚΟΛΑΟΥ
Κάστελλος
Μαυριάς
Χαμένη 1232
Απάτες 1206
Στεφάνα
Ρουσσοκάστελλο
Τσαυνιά
Μασχάλα
Σπιτάλα
Χαρκιάς 1629
Κάστελλος 1384
Θερισιές
Μόδωνες
Κόμπος
Κεφάλα 1310
Κεριά 1166
Ελέπτυνος 1221
Κάστελλος 1280
Βιτσιλιά 1271
Βιγλιά
Γούρνος 1293
Δίβαδι
Βρομονερό ρ.
Φαράγγι
Κάστελλια
Μάδαρα
Χάρη
Φοίνικας ρ.
Γιαλάδας ρ.
Αγιωγιάς ρ.
Φαράγγι ρ.
Γιαλάρη ρ.
Κόμπος
Κόμπος
Κόμπος

ΙΔΗ 2.454μ.

(παλ. ή άλλη ονομ. ΨΗΛΟΡΕΙΤΗΣ - παλ. υψόμ. 2.456μ.)

Το μεγάλο ορεινό συγκρότημα Ίδη ή Ψηλορείτης βρίσκεται στην ανατολική πλευρά του Ν. Ρεθύμνης, στα όρια με το Ν. Ηρακλείου. Η ονομασία Ίδη και Ιδαίον Όρος είναι αρχαία (Θεόφραστος, Στράβων κ.ά.) και δηλώνει τον ψηλό τόπο, ή κατ' άλλους το δασωμένο βουνό. Το βουνό Ίδη των αρχαίων ήταν ιερό, γιατί εκεί τοποθετούσαν την ανατροφή, θάνατο και ταφή του Διός. Η ονομασία Ψηλορείτης πρωτοεμφανίζεται σε έγγραφο του 1182.

Τα πετρώματα του συγκροτήματος είναι ασβεστόλιθοι, δολομιτικοί ασβεστόλιθοι και λίγοι φυλλίτες. Η γεωποικιλότητα της Ίδης είναι τόσο μεγάλη και σημαντική που έχει χαρακτηριστεί φυσικό «γεωλογικό» πάρκο και έχει ενταχθεί από το 2000 στο Ευρωπαϊκό Δίκτυο Γεωπάρκων και από το 2008 στον κατάλογο των Παγκόσμιων Γεωπάρκων της UNESCO.

Έχει μεγάλα δάση από πουρναρόδεντρα, όπως το δάσος της Ρούβας στα ΝΑ (κοντά στον οικισμό Ζαρός) με 30.000 στρέμματα πουρνάρια, κυπαρίσσια, πεύκα, σφεντάμια κ.ά. Στην περιοχή υπάρχει και το φαράγγι του Ζαρού (ή Βότομου), μήκους 5 χλμ. που στο παρελθόν είχε κρητικά αγρίμια (αίγαγρους).

Το συγκρότημα της Ίδης έχει ενταχθεί στο δίκτυο προστατευόμενων περιοχών Natura 2000 (4330005 & 4330009 & 4310009) και έχει χαρακτηριστεί ως σημαντική περιοχή για τα πουλιά (185). Ο αρχαιολογικός χώρος στον Πρινιά έχει χαρακτηριστεί και ως τόπος ιδιαίτερου φυσικού κάλλους (Φ.Ε.Κ. 666Β/1970).

Κορυφή : Τίμιος Σταυρός 2.454μ., όπου και ομώνυμο παλιό εκκλησάκι (μνημονεύεται σε ανάβαση του 1543). Παλαιό υψόμετρο 2.456μ. Νέο υψόμετρο 2.454μ. (άγνωστο ποιό σημείο μετρήθηκε).
Ψηλές κορυφές : Αγκαθιάς 2.424μ., Αγριμοκεφάλα 1.638μ., Αμπελάκια 1.441μ., Αμύγδαλο 1.245μ., Αραβάνες 1.060μ., Αράπη Κορυφή 1.393μ., Αρκαλιές (τοπ. ονομ.) 1.506μ., Ασφεντιλιδές 1.308μ., Ασχημομούρα (Γ.Υ.Σ. 1936) 1.210μ., Βάρσαμος 1.543μ., Βίγλα Παιδιαδίτη (Γ.Υ.Σ. 1936) 1.759μ., Βιγλιά 1.220μ., Βιτσιλιά 1.280μ., Βιτσινέλα 1.787μ., Βοσκερτό (ή Βοσκερό - Γ.Υ.Σ. 1936 & Ε.Σ.Υ.Ε.) 1.197μ., Βουλουμένου (τοπ. χάρτ. ή Βουλωμένου - Γ.Υ.Σ. 1936) 2.267μ., Γούρνος 1.293μ. & 1.238μ., Γυριστή 1.774μ., Δαμάκι 1.584μ., Διπλόρι (ή Διπλόρη - Γ.Υ.Σ. 1936) 1.400μ., Δροσότρουλα (Γ.Υ.Σ. 1936) 1.767μ., Εκδορά 1.960μ., Ελέπρινος 1.221μ., Κακή Ράχη 1.702μ.-1.500μ., Καλή Μαδάρα 1.437μ., Καλόρος 1.124μ., Καστέλλια 1.409μ., Κάστελλος 1.384μ., Κάστελλος 1.289μ., Κάστελλος (ή Περιστερές - Γ.Υ.Σ. 1936) 1.145μ., Κεριά 1.166μ., Κεφάλα 1.310μ., Κεφάλα 1.220μ., Κεφάλα 1.134μ., Κορακιά (ή Λέσκα - τοπ. ονομ.) 1.484μ., Κορακόπετρα (Γ.Υ.Σ. 1936) 1.235μ., Κουδούνι 1.857μ., Κούκακας 1.920μ., Κούμος 1.640μ., Κουρούνα 1.856μ., Κούτελο 1.240μ.-1.100μ., Κόχρης (ή Κόχρη - Γ.Υ.Σ. 1936) 1.696μ., Λίμνη (ή Χούσακας ή Χουσαμάκας - τοπ. ονομ. ή Κούσακας - Γ.Υ.Σ. 1936 & τοπ. χάρτ.) 2.211μ., Λιπαρός 1.141μ., Λύσσινας 1.429μ., Μασχάλα (ή Μαδαρή - Γ.Υ.Σ. 1936 & τοπ. ονομ.) 1.480μ., Μαύρα Λακκιά (ή Μαύρη Μαδάρα - Γ.Υ.Σ. 1936) 1.528μ., Μαύρη (Γ.Υ.Σ. 1936, τοπ. ονομ. ή και Διγενής παλ. τοπ. ονομ.) 1.980μ., Μαυριάς (ή Ζόμιθος - Γ.Υ.Σ. 1936) 1.239μ., Μαύρος Κούμος (Γ.Υ.Σ. 1936) 1.610μ., Μελιδομάσκαλα 1.558μ., Μούντα 1.073μ., Μυίγα 1.584μ., Νευρολύτης (ή Ευρώλιθος - Γ.Υ.Σ. 1936 & τοπ. ονομ.) 1.404μ., Νικολάκι Χαράκι (ή Νικήτα Βίγλα - Γ.Υ.Σ. 1936 ή Νικήτας) 1.916μ., Νταρού Κορφή 1.465μ., Ξερόσκαφη (Γ.Υ.Σ. 1936) 1.505μ., Πάνω Μπάλα (Γ.Υ.Σ. 1936) 1.404μ., Πίπερος (ή Μελιδόνα - παλ. τοπ. ονομ.) 1.714μ., Πλακούρα 1.426μ.-1.347μ., Ρουσσοκάστελλο 1.318μ., Σαμάρι 1.413μ., Σαρπατίνα (ή Ασπάραγος - Γ.Υ.Σ. 1936 ή Ασπάραγγας - τοπ. ονομ. ή Άσπαρτος - τοπ. χάρτ) 1.258μ., Σάρχος (ή Σιταράς - τοπ. ονομ. ή Σιτάρας - Ε.Σ.Υ.Ε.) 1.579μ., Σκίνακας 1.750μ., Στάβλοι 1.200μ., Στεφάνα 1.140μ., Στολίστρα (ή Σταλίστρα - παλ. τοπ. ονομ.) 2.336μ., Στολίστρα (ή Σπαθί - Γ.Υ.Σ. 1936 & τοπ. ονομ.) 1.779μ., Σωρός 1.721μ., Τρυπητή (Γ.Υ.Σ. 1936) 1.559μ., Τσούνες 1.096μ., Τσουνιά 1.457μ., Τυμπανάτορας (Γ.Υ.Σ. 1936 & Ε.Σ.Υ.Ε.) 1.596μ., Τυφή 1.059μ., Χαλασοκεφάλα (ή Αλικαδάμ - Γ.Υ.Σ. 1936 & Ε.Σ.Υ.Ε.) 1.917μ., Χαμένη 1.281μ., Χάμπαθα 1.983μ., Χαρκιάς 1.629μ. και Χονδράδα 1.177μ.
Χαμηλές κορυφές : Αγκαβανιάς (Γ.Υ.Σ. 1936 & τοπ. ονομ.) 906μ., Αμαργολιός 572μ., Ανεμοδέτης (Γ.Υ.Σ. 1936) 773μ., Ανθρώπου Κεφάλι 686μ., Αντιχτής 813μ., Αρμοί 652μ., Αρολίθακας 555μ., Αχεριδιάς 856μ., Βίγλα (Γ.Υ.Σ. 1936 & τοπ. χάρτ.) 957μ., Βίγλα (ή Βιγλί - Γ.Υ.Σ. 1936 & τοπ. ονομ.) 907μ., Βίγλα 656μ., Βιτσιλιά (ή Κοίτη - Γ.Υ.Σ. 1936) 732μ., Βράσκος (ή Κούλες - Γ.Υ.Σ. 1936) 898μ., Βυθρί 880μ., Γαβριλιού (Γ.Υ.Σ. 1936) 800μ., Γαλανού (Γ.Υ.Σ. 1936) 621μ., Γκαργκάνη (ή Γκαργκάνι - Ε.Σ.Υ.Ε.) 645μ., Δάφνη 974μ., Εύγασσος (Γ.Υ.Σ. 1936) 736μ., Καλύβες 639μ., Καραβάς 675μ., Κάσιμος (Γ.Υ.Σ. 1936) 602μ., Κεφάλα (Γ.Υ.Σ. 1936) 814μ., Κεφάλα (ή Θρονιανή Κεφάλα - τοπ. ονομ.) 617μ., Κεφάλα 600μ., Κλικέντενα (Γ.Υ.Σ. 1936) 635μ., Κολέτσι (ή Αχεριδιάς - Γ.Υ.Σ. 1936) 953μ., Κόνιδα (ή Γκόνιδα - Γ.Υ.Σ. 1936) 633μ., Κοπίδα 972μ., Κορυφή (ή Ντάγα - Ε.Σ.Υ.Ε.) 728μ., Κούλε 761μ., Κούλες 858μ., Κούλες (τοπ. ονομ.) 705μ., Κουρτοκεφάλα (ή Κουρτιανή Κεφάλα - Γ.Υ.Σ. 1936) 521μ., Κρουσάσι (ή Κραύσσωσι - Γ.Υ.Σ. 1936) 634μ., Λαγουδόματος 613μ.,

Λούπης 977μ., Λύρη Κορυφή 667μ., Μαγκανού Άρμη (ή Κεφάλα - Γ.Υ.Σ. 1936) 780μ., Μακρυά Ράχη 517μ., Μαραθοκεφάλα (Γ.Υ.Σ. 1936) 600μ., Μαύρου Κορυφή (ή Μαύρη - τοπ. ονομ.) 920μ., Μεγάλη Κορυφή 811μ., Μουτσουκέλλο 692μ., Νίφτας 646μ., Ορθή Πέτρα 504μ., Οφριάς 589μ., Πάνω Κορυφή 528μ., Παπούρα 508μ., Πατέλα (τοπ. ονομ.) 685μ., Πετροκάστελλα (ή Μεγάλη Κορυφή - Γ.Υ.Σ. 1936) 908μ., Πλατανιανή Κεφάλα 649μ., Πορτί 558μ., Προφήτης Ηλίας (ή Φιλιόριμο - Γ.Υ.Σ. 1936) 794μ., Πύργος 750μ., Πύργος 684μ., Πύργος 553μ., Ροδιανός 863μ., Σανίδα 869μ., Σαρακινού 760μ., Σταυρωτός 711μ., Σφυρίδα (τοπ. χάρτ.) 552μ., Σώπατα 687μ., Σωρός 662μ., Τίμιος Σταυρός (ή Κάρταλος - Γ.Υ.Σ. 1936 & Ε.Σ.Υ.Ε.) 714μ., Τράπεζα 606μ., Τσουγρομάτι 600μ.-500μ., Φεγγάς 608μ. και Φλωμιάς 880μ.

Στο ΒΔ άκρο του οροπεδίου (πόλγη) της Νίδας (1.400μ.-1.340μ.), παραφθορά του Ίδα (εις την Ίδαν) που είναι ο δωρικός τύπος της λέξης Ίδη, σε ύψος 1.500μ., βρίσκεται το σπήλαιο Ιδαίο Άντρο (Α.Σ.Μ. 44) που κατά τη μυθολογία μεγάλωσε ο Δίας (αφού τον έφεραν οι Κουρήτες από το Δικταίο Άντρο) και ανατράφηκε με το γάλα της μυθικής κατσίκας Αμάλθειας. Στο Ιδαίο Άντρο (ή Αρκέσιον Άντρον κατά τους αρχαίους) που υπήρξε ένας από τους σημαντικότερους λατρευτικούς χώρους της Κρήτης από το 1.700 π.Χ., βρέθηκαν θαμμένα στο χιόνι, κατά τις πρόσφατες ανασκαφές (1982 και μετά) πάνω από 10.000 χρυσά, ασημένια, ελεφάντινα, χάλκινα και πήλινα αντικείμενα (τύμπανα, κοσμήματα, ασπίδες, πόρπες, δακτυλίδια κ.ά.). Το βάθος της αίθουσας του σπηλαίου είναι 41μ. σε κεκλιμένη διαδρομή, η δε είσοδός του είναι 16,5x9,30μ.

Πάνω από το Ιδαίο Άντρο βρίσκεται το άγνωστο αλλά εντυπωσιακό σπήλαιο Λαγγαρόσπηλιος ή Ασπροδέτης (Α.Σ.Μ. 784) με διαστάσεις 12x7x4μ. Στην τοποθεσία Ζύμινθος (ή Ζώμινθος), ΒΑ από το οροπέδιο της Νίδας, σε ύψος 1.187 μ. περίπου, αποκαλύφθηκε το 1983 μινωϊκό μέγαρο μήκους 60μ. της 2ης π.Χ. χιλιετίας. Μέχρι σήμερα έχουν εντοπιστεί κτιριακά συγκροτήματα 1.600 τ.μ.

Στη βόρεια πλευρά του Ψηλορείτη, ΒΑ του οικισμού Ζωνιανά, βρίσκεται το σπήλαιο των Ζωνιανών ή Τρύπα του Σφεντόνη (Α.Σ.Μ. 701), ίσως το πλουσιότερο σε διάκοσμο σπήλαιο της Κρήτης, με μήκος διαδρόμων 530μ. Στη νότια πλευρά του βουνού, πάνω από τον οικισμό Καμάρες, σε ύψος 1.724μ., στις πλαγιές της κορυφής Μαύρη, βρίσκεται το ονομαστό ιερό σπήλαιο των Καμαρών ή Μαύρη Σπηλιάρα, ή Σπήλιος της Μαύρης (Α.Σ.Μ. 804), που πρωτοανακαλύφθηκε το 1890. Η είσοδός του έχει διαστάσεις 40x18μ. και η αίθουσά του 100x40x18μ. Κατά τις ανασκαφές που έγιναν το 1899 και 1913 βρέθηκαν τα ωραιότερα αγγεία του προϊστορικού κόσμου, γνωστά στους αρχαιολόγους ως καμαραϊκά αγγεία.

Στην καρστική περιοχή Πετραδολάκια, ΒΔ της κορυφής Σκίνακας, κοντά στον Άγιο Φανούριο, όπου το μεγάλο «κρητικό ρήγμα της Απόσπασης» και στον Άγιο Μάμα (σε ύψ. 1500μ.-1.300μ.) βρίσκονται 4 από τα βαθύτερα σπηλαιοβάραθρα/υπόγεια ποτάμια της Ελλάδος : η Ταφκούρα (βάθος 860μ. - σε μήκος 6,5 χλμ.), ο Τάφκος (βάθος 475μ. - σε μήκος 363μ.), το Διπλοτάφκι (βάθος 400μ. - σε μήκος 136μ.) και το Κορίτσι (βάθος 225μ. - σε μήκος 405μ.).

Επίσης στη Ν-ΝΔ πλευρά του βουνού και ανατολικά του οικισμού Νίθαυρη, στο μικρό οροπέδιο Καλικάς, βρίσκεται η Νοτική Τρύπα (σε ύψ. 1.200μ.) με μεγάλη αίθουσα, σήραγγες και καταβόθρα, που χρησιμοποιήθηκε και ως τόπος λατρείας, ενώ στη δυτική πλευρά του βουνού και ανατολικά του οικισμού Πλατάνια βρίσκεται η λεγόμενη σπηλιά του Πάνα ή Μπάνα (σε ύψ. 1.330μ.).

Στα ΝΔ πρόβουνα της Ίδης, σε ύψ. 413μ., βρίσκεται ένα δαιδαλώδες σπήλαιο - αρχαίο λατομείο πωρόλιθου - που αναφέρεται ως Λαβύρινθος της Γόρτυνος (Α.Σ.Μ. 45).

Στην Ίδη βρίσκονται και τα παλιά μοναστήρια της Αγίας Ειρήνης (700μ.), του Αγίου Αντωνίου Βροντησίου (550μ.), καθώς και η ιστορική Μονή Αρκαδίου (500μ.).

Στην ανατολική πλευρά του Ψηλορείτη, στη θέση Πρίνος, σε ύψος 1.090μ., 2 ώρες από τον οικισμό Άνω Ασίτες (480μ.), υπάρχει ορειβατικό καταφύγιο (εγκαίνια 29-10-1967) που διαθέτει 30 θέσεις ύπνου. Πληροφορίες Ε.Ο.Σ. Ηρακλείου τηλ. 2810-227609. Κοντά στο καταφύγιο (μισή ώρα πορείας) φθάνει και ορεινός χωματόδρομος 4,5 χλμ. από το δρόμο Κρουσώνα - Ασίτες.

Στη ΝΔ πλευρά του βουνού, στο μικρό οροπέδιο Άπλυτρα ή Σώπατα και στη θέση Τουμπωτός Πρίνος, σε ύψος 1.520μ., 3 ώρες (ή 13 χλμ.) από τον οικισμό Κουρούτες (510μ.) υπάρχει ορειβατικό καταφύγιο (εγκαίνια 1989) που διαθέτει 28 θέσεις ύπνου. Πληροφορίες Ε.Ο.Σ. Ρεθύμνης 28310-57766.

Αναβάσεις στην κορυφή μπορούν να γίνουν : από τον οικισμό Ζωνιανά (630μ.) σε 8 ώρες περίπου, από τον οικισμό Καμάραι (Καμάρες) (600μ.) σε 8-9 ώρες και από τον οικισμό Κουρούται (Κουρούτες) (510μ.) σε 6 ώρες περίπου. Από το σπήλαιο Ιδαίο Άντρο η κορυφή απέχει γύρω στις 5 ώρες.

Το ευρωπαϊκό μονοπάτι μεγάλων αποστάσεων (Ε4), μετά τον οικισμό Φουρφουράς, διασχίζει την Ίδη περνώντας από το καταφύγιο στον Τουμπωτό Πρίνο, κορυφή Τίμιος Σταυρός, Ανάληψη, οροπέδιο Νίδας, Άγιος Ιωάννης στη Ρούβα (διακλάδωση για Ζαρό μέσω ομώνυμου φαραγγιού), καταφύγιο Πρίνος, οικισμός Βενεράτο για να συνεχίσει για βουνό Γιούχτα και Άνω Αρχάνες.

Ένα φαινόμενο που έχει παρατηρηθεί και αναφερθεί είναι ότι λίγο μετά την ανατολή ή λίγο πριν τη δύση του ηλίου και με ορισμένες ατμοσφαιρικές συνθήκες, αντικατοπτρίζεται ο όγκος του βουνού στον ορίζοντα, δηλαδή φαίνεται ένα δεύτερο βουνό να αναδύεται μέσα από την ομιχλώδη ατμόσφαιρα (όπως και σε άλλα βουνά της Ελλάδος - π.χ. Άθως, Ταΰγετος) *(χάρτης στη σελ. 334 - φωτ. & στη σελ. 335).*

Στην κορυφή Τίμιος Σταυρός του Ψηλορείτη

ΚΑΔΙΣΤΟ(Ν) 701μ.

Μακρόστενο βουνό στο ΒΔ τμήμα του Ν. Λασιθίου, ανατολικά του οικισμού Καρύδι(ον). Αποτελεί τμήμα της ανώνυμης στο σύνολό της λοφώδους περιοχής που εκτείνεται Β-ΒΑ της Νεάπολης Μιραμπέλλου (ή Μεραμπέλου) μέχρι τα ακρωτήρια Άγιος Ιωάννης και Δρεπάνι. Η περιοχή αποτελείται από συγκροτήματα μικρών βουνών (Κάδιστο, Στειρομάνδρα, Τίμιος Σταυρός - πιθανώς το αρχαίο Κάδιστον) που μη έχοντας μία ενιαία και χαρακτηριστική ονομασία αναφέρονται ξεχωριστά και με το όνομα της ψηλότερης κορυφής τους (βλ. σχετικά λήμματα). Από το συγκρότημα της Στειρομάνδρας στα δυτικά χωρίζεται με τον αυχένα / διάβαση (530μ.) στον οικισμό Καρύδι. Από το βουνό Λούτσι στα νότια χωρίζεται με τον αυχένα / διάβαση (400μ.), απ' όπου περνά ο δρόμος Νεάπολις (Νεάπολη) - Φουρνή - Ελούντα - Άγιος Νικόλαος, και με το ρέμα/φαράγγι Σφάδες. Τα πετρώματά του είναι πλακώδεις ασβεστόλιθοι.

Κορυφή : Κουτσούρα (ή Καρδαμούτσα - τοπ. ονομ.) 701μ. (υψομετρικό στα 699μ.).
Χαμηλές κορυφές : Κατσολιός (ή Καστελιάς - τοπ. χάρτ.) 549μ., Κεφάλα 582μ. και Σταυρός 553μ.

Ανάβαση στην κορυφή μπορεί να γίνει από τον οικισμό Καρύδι (530μ.) σε 1.30 ώρα περίπου.

ΚΑΘΑΡΟ ΤΣΙΒΙ 1.663μ.

(παλ. ή άλλη ονομ. ΑΛΟΪΔΑ ή ΤΣΙΒΗ ή ΤΖΙΒΗ)

Ορεινό συγκρότημα στη δυτική πλευρά του Ν. Λασιθίου. Εκτείνεται στα ανατολικά του μεγάλου οροπεδίου (πόλγη) του Λασιθίου (840μ.) και αποτελεί τμήμα του μεγάλου οροσυμπλέγματος Λασιθιώτικα Βουνά ή Όρη Λασιθίου ή Δικταία Όρη (βλ. σχετικό λήμμα). Επειδή δεν υπάρχει μία γενική ονομασία για όλο το συγκρότημα, για λόγους γεωγραφικής αναφοράς και καταγραφής, αναφέρεται με το όνομα της ψηλότερης κορυφής του. Από το συγκρότημα της Σελένας στα ΒΔ χωρίζεται με τη μεγάλη χαράδρα / κοιλάδα του Ποταμού και τον αυχένα / διάβαση (1.020μ.) στο Μέσα Λασιθάκι(ον), ενώ από το συγκρότημα της Δίκτης στα ΝΔ με το φαράγγι του Χαυγά (ή Χαβγά) και το μικρό οροπέδιο (πόλγη) του Καθαρού (1.160μ.). Από το βουνό Πλατειά Κορφή στα ΝΑ χωρίζεται με τον αυχένα / διάβαση (1.220μ.) απ' όπου περνά ό δρόμος οροπέδιο Καθαρό - οικισμός Κριτσά. Τα πετρώματά του είναι ασβεστόλιθοι.

Το Καθαρό Τσίβι έχει ενταχθεί στο δίκτυο προστατευόμενων περιοχών Natura 2000 (4320002).

Κορυφή : Καθαρό Τσίβι (ή Αλόϊδα ή Τσίβη ή Τζίβη - τοπ. ονομ.) 1.663μ.
Ψηλές κορυφές : Άγιοι Απόστολοι (τοπ. ονομ.) 1.074μ., Αρκολίσια 1.185μ., Βαρσάμης (τοπ. ονομ.) 1.548μ., Καθάρια Κορυφή (ή Κεφάλα - τοπ. ονομ.) 1.268μ., Μεσορράχη 1.217μ., Περιστεριάς (ή Βιτσιλιάς - τοπ. ονομ.) 1.239μ. και Πλαγοκεφάλα 1.480μ.
Χαμηλές κορυφές : Επάνω Κεφάλα 560μ. και Κάστελλος (ή Περιστερές - τοπ. ονομ.) 839μ.

Κοντά στον οικισμό Αδριανός βρίσκεται το σπήλαιο Ατζιγγανόσπηλιος (Α.Σ.Μ. 1306), που έχει πολλούς θαλάμους με εντυπωσιακό διάκοσμο και παρουσιάζει αρχαιολογικό ενδιαφέρον (προϊστορικός τόπος λατρείας). Επίσης στο φαράγγι του Χαβγά υπάρχει το σχεδόν απρόσιτο σπήλαιο το ονομαζόμενο Σπήλιος του Χαβγά (Α.Σ.Μ. 844).

Ανάβαση στην κορυφή μπορεί να γίνει από κάποιο σημείο του δρόμου που από τον οικισμό Μέσα Λασίθι(ον) (870μ.) πηγαίνει στο εκκλησάκι του Αγίου Ιωάννη (1.140μ.) σε 2.30 ώρες περίπου *(χάρτης στη σελ. 330).*

ΚΑΤΑΛΥΜΑΤΑ 811μ.

(παλ. ή άλλη ονομ. ΞΥΛΟΓΟΥΡΝΕΣ)

Βουνό στο κέντρο της νότιας πλευράς του Ν. Λασιθίου, ΒΑ της Ιεράπετρας. Βρίσκεται στη ΝΔ απόληξη των Ορέων Θρυπτής από τα οποία χωρίζεται με τον αυχένα / διάβαση (600μ.) του Προφήτη Ηλία, απ' όπου περνά ο δρόμος Κάτω Χωριό - Άγιος Ιωάννης - Σχινοκάψαλα. Σε τοπικούς χάρτες αναφέρεται και ως Ξυλόγουρνες. Έχει τρεις κορυφές 811μ.-803μ.-802μ. Τα πετρώματά του είναι ψαμμίτες και κροκαλοπαγή. Το βουνό έχει ενταχθεί στο δίκτυο προστατευόμενων περιοχών Natura 2000 (4320014) και έχει χαρακτηριστεί ως σημαντική περιοχή για τα πουλιά (191). Ανάβαση στην κορυφή μπορεί να γίνει από το διάσελο του Προφήτη Ηλία σε 1 ώρα περίπου.

ΚΑΨΑΣ 1.002μ.

Απότομο και βραχώδες βουνό στο Ν. Λασιθίου, ΒΑ από τον οικισμό Καβούσι(ον) (150μ.). Αποτελεί τη δυτική προέκταση της οροσειράς Ορνό από την οποία χωρίζεται με αυχένα / διάβαση (620μ.) και το φαράγγι της Λάστρου, ενώ στα δυτικά και βόρεια καταλήγει στον κόλπο του Μιραμπέλλου (ή Μεραμπέλου) και τον όρμο της Ψείρας. Τα πετρώματά του είναι πλακώδεις ασβεστόλιθοι.

Ανάβαση στην κορυφή μπορεί να γίνει από τον οικισμό Μέλισσα (Μέλισσες) (520μ.) σε 2.30 ώρες περίπου, ή από τον οικισμό Λάστρος (350μ.) σε 3 ώρες περίπου *(χάρτης στη σελ. 356).*

ΚΕΔΡΟΣ 1.776μ.

(παλ. ή άλλη ονομ. ΚΕΝΤΡΟΣ)

Ορεινός όγκος στη Ν-ΝΑ πλευρά του Ν. Ρεθύμνης. Τοπική ονομασία Κέντρος (από την παλιά λανθασμένη υπόθεση ότι είναι το κέντρο της Κρήτης), ενώ έχει γραφεί και Κέδριον Όρος (λόγια λανθασμένη ονομασία). Έχει αναφερθεί (λανθασμένα) και ως Κρυονερίτης από την παλαιότερη (18ος αι.) ονομασία του Βουνό της Κρυαβρύσης. Από το Ασιδέρωτο (ή Σιδέρωτα ή Σιδέροντα) στα ΝΔ χωρίζεται με την κοιλάδα Σπήλι - Ακούμια, ενώ από τον ορεινό όγκο του Σάμιτου στα ΒΑ χωρίζεται με την κοιλάδα του Γεροπόταμου. Στα βόρεια εκτείνεται μέχρι τους ορεινούς όγκους Σωρός και Αγκάθι από τους οποίους χωρίζεται με τον αυχένα / διάβαση (840μ.) του Φουρκισμένου. Τα πετρώματά του είναι φλύσχης και πλακώδεις ασβεστόλιθοι.

Το συγκρότημα Κέδρος έχει ενταχθεί στο δίκτυο προστατευόμενων περιοχών Natura 2000 (4330002 & 4330006) και έχει χαρακτηριστεί ως σημαντική περιοχή για τα πουλιά (183).

Κορυφή : Κέδρος (ή Κέντρος - τοπ. ονομ.) ή Ανάληψη (από το ομώνυμο εκκλησάκι) 1.776μ.
Ψηλές κορυφές : Άγιο Πνεύμα (ή Κυνηγόσπηλιος - τοπ. χάρτ. από την ομώνυμη σπηλιά) 1.136μ., Αγκάθι 1.127μ., Κουρές 1.506μ. και Μαύρο Μουρί (ή Μούρη - τοπ. ονομ.) 1.021μ.
Χαμηλές κορυφές : Άσπα 921μ., Βίγλα 692μ., Βιτσιλέ 955μ., Βορίζης (τοπ. ονομ.) 878μ., Κορφή 727μ., Κούπος ή Άγιο Πνεύμα (ή Μεταμόρφωση - τοπ. ονομ.) 914μ., Ορθοί Πόροι 841μ.-836μ., Παρασύρα 994μ. και Πετρομούρη (ή Πλάκα) 559μ.

Στη νότια πλευρά του βουνού βρίσκεται το απότομο φαράγγι της Κρύας Βρύσης μήκους 4 χλμ. Σε περίοδο έντονης βροχόπτωσης σχηματίζεται ένας καταρράκτης 83μ.

Στα ΒΑ του οικισμού Πλατανές (500μ.), στις πηγές του Ακουμιανού ποταμού και σε ύψ. 750μ., βρίσκεται το ονομαστό Σπήλαιο του Διγενή με άνοιγμα 12x2μ. και αίθουσα 20x30μ. περίπου.

Το ευρωπαϊκό μονοπάτι μεγάλων αποστάσεων (Ε4), ερχόμενο από Αργυρούπολη και Αγκουσελιανά (στις βόρειες απολήξεις του Κρυονερίτη) φθάνει στο Σπήλι(ον) και αφού διασχίσει τη βόρεια πλευρά του Κέδρου περνώντας από τον οικισμό Κισσός (διακλάδωση για της Γιούς τον Κάμπο και κορυφή Ανάληψη), ύψωμα Μαύρο Μουρί και οικισμό Γερακάρι(ον) συνεχίζει για οικισμούς Αμάρι(ον), Βιζάρι(ον), Φουρφουρά και το ορεινό συγκρότημα της Ίδης. Ανάβαση στην κορυφή μπορεί να γίνει από τον οικισμό Βρύσαι (Βρύσες) (600μ.) ή από τον οικισμό Γερακάρι(ον) (680μ.) σε 4 & 4.30 ώρες περίπου *(χάρτης στη σελ. 340).*

Κέδρος (από την Αγία Ειρήνη κοντά στο Γερακάρι)

0 4 χλμ.
Κλίμακα 1:100.000

ΚΕΦΑΛΑ (1) 635μ.

(παλ. ή άλλη ονομ. ΚΕΦΑΛΑ ΜΟΧΟΥ)

Μικρό βουνό στη ΒΑ άκρη του Ν. Ηρακλείου, στα ανατολικά του οικισμού Μοχός (400μ.) και στα Ν-ΝΔ του παραλιακού οικισμού Μάλια. Αναφέρεται Κεφάλα Μοχού στο χάρτη της Ε.Σ.Υ.Ε. Από τις ΒΔ απολήξεις του ορεινού συγκροτήματος της Σελένας χωρίζεται με τον αυχένα / διάβαση (400μ.) απ' όπου περνά ο δρόμος Μάλια - Κράσι(ον). Τα πετρώματά του είναι δολομιτικοί ασβεστόλιθοι. Εύκολη ανάβαση στην κορυφή από τον αυχένα (400μ.).

ΚΕΦΑΛΑ (2) 522μ.

Μικρό ασβεστολιθικό βουνό στη ΝΔ πλευρά του Ν. Χανίων και στις ΝΑ απολήξεις του συγκροτήματος Άγιος Δικαίος. Εκτείνεται βόρεια από την Παλαιοχώρα και μεταξύ των ποταμών Πελεκανιώτικος και Κακοδικιανός (ή Βλιθιανός).

Ανάβαση στην κορυφή μπορεί να γίνει από το δρόμο Παλαιοχώρα (5μ.) - Βασιλάκι (240μ.) - εκκλησάκι Αγίου Γεωργίου (360μ.) σε 1.30 ώρα περίπου.

ΚΟΥΛΕΣ 676μ.

Μικρό βουνό στη Ν-ΝΔ πλευρά του Ν. Ρεθύμνης. Στα δυτικά χωρίζεται από το βουνό Κουρούπα με τον Κουρταλιώτη (ή Μέγα) ποταμό, ενώ στα ανατολικά το Ντιμπλοχωριανό φαράγγι το χωρίζει από το βουνό Ξηρό (ή Ξερό). Τα πετρώματά του είναι φυλλίτες και δολομιτικοί ασβεστόλιθοι.

Το Κουρταλιώτικο φαράγγι έχει ενταχθεί στο δίκτυο προστατευόμενων περιοχών Natura 2000 (4330003) και έχει χαρακτηριστεί ως σημαντική περιοχή για τα πουλιά (183).

Άλλη κορυφή : Κεφάλα (ή Κεφάλι - τοπ. ονομ.) 537μ.

Ανάβαση στην κορυφή μπορεί να γίνει από τον οικισμό Φρατί(ον) (360μ.) σε 1 ώρα περίπου *(χάρτης στη σελ. 340)*.

ΚΟΥΡΟΥΠΑ 983μ.

Μεγάλο βουνό στη ΝΔ πλευρά του Ν. Ρεθύμνης. Χωρίζεται από το συγκρότημα του Κρυονερίτη με το φαράγγι του Κοτσυφού (μήκους 1.800μ., βάθους 600μ., πλάτους 10-600μ.) και την κοιλάδα του Πίσω Ποταμού, καθώς και από το βουνό Κουλές με τον Κουρταλιώτη (ή Μέγα) ποταμό. Τα πετρώματά του είναι δολομιτικοί ασβεστόλιθοι και φυλλίτες.

Κορυφή : Κουρούπα 983μ.
Χαμηλές κορυφές : Κυριμιάνου (τοπ. ονομ.) 805μ.

Ανάβαση στην κορυφή μπορεί να γίνει από τον οικισμό Ατσιπάδες (470μ.) σε 2.30 ώρες περίπου *(χάρτης στη σελ. 340)*.

ΚΟΥΤΡΟΥΛΗΣ 1.070μ.

Χαμηλού ύψους ορεινό συγκρότημα στη δυτική πλευρά του Ν. Χανίων νότια του κάμπου του Κισσάμου (παλ. ονομ. Καστέλλι και αρχ. Κίσαμος). Επειδή δεν υπάρχει μία γενική ονομασία για όλο το συγκρότημα (ορεινοί σχηματισμοί και λοφοσειρές), για λόγους γεωγραφικής αναφοράς και καταγραφής, αναφέρεται με το όνομα της ψηλότερης κορυφής του. Χωρίζεται από τον ορεινό όγκο του Αγίου Δικαίου στα νότια με τον αυχένα / διάβαση (560μ.) του Λούχιου και τα αντίθετης ροής ρέματα/κοιλάδες του Ξηροπόταμου και του Τυφλού ποταμού. Στη ΒΑ πλευρά του βουνού σχηματίζονται τα εντυπωσιακά φαράγγια Τσιχλιανό και Τοπολιανό. Τα πετρώματά του είναι φυλλίτες, δολομιτικοί ασβεστόλιθοι και κροκαλοπαγή.

Ο Κουτρούλης έχει ενταχθεί στο δίκτυο προστατευόμενων περιοχών Natura 2000 (4340004) και έχει χαρακτηριστεί ως σημαντική περιοχή για τα πουλιά (178).

Κορυφή : Κουτρούλης 1.070μ.
Ψηλές κορυφές : Κολύμπος 1.035μ.
Χαμηλές κορυφές : Αζιλακιά 771μ., Ασλακοκέφαλο ή Ασφακοκέφαλο (Γ.Υ.Σ. 1:100.000) 922μ., Βιτζιλοκάθι 965μ., Βόλακες (τοπ. χάρτ.) 816μ., Καστέλο (ή Κάστελος - τοπ. ονομ.) 591μ., Κεφαλάκια 991μ., Κουβάρα 712μ., Κουβάρα 700μ., Λιμνί 925μ., Μαύρο Μουρί (ιδ. χάρτ.) 675μ., Μπαϊράκι (ή Σελί - τοπ. χάρτ.) 591μ., Παπούρα 809μ., Προφήτης Ηλίας (ή Μάννα - Ε.Σ.Υ.Ε. & τοπ. χάρτ.) 891μ., Προφήτης Ηλίας 631μ., Ρόβας 814μ., Σαλιανά (τοπ. χάρτ.) 857μ., Σελάδα 923μ., Σταυρός (ή Κισσός - τοπ. χάρτ.) 662μ., Σταυρού Σελί (ιδ. χάρτ.) 891μ., Σφακοκεφάλα 515μ. και Ψηλό Κεφάλι 902μ.

Στην ανατολική πλευρά του συγκροτήματος, σε ύψ. 300μ. και στη δυτική πλευρά του Τοπολιανού φαραγγιού, ΒΔ του οικισμού Κουτσοματάδος βρίσκεται το σπήλαιο της Αγίας Σοφίας (Α.Σ.Μ. 697) με άνοιγμα 25x10μ. και αίθουσα 70x70μ. περίπου. Έχουν βρεθεί διάφορα αντικείμενα της νεολιθικής, κλασικής και ρωμαϊκής εποχής. Στο εσωτερικό του είναι τα εκκλησάκια της Αγίας Σοφίας και του Ιωάννη του Προδρόμου.

Το ευρωπαϊκό μονοπάτι μεγάλων αποστάσεων (Ε4) ερχόμενο από την Πελοπόννησο (Γύθειο) συνεχίζει στην Κρήτη από τον Κίσσαμο. Περνά από τους οικισμούς Πολυρρηνία, Γαλουβάς και Ζαχαριανά στους βόρειους πρόποδες του βουνού, διασχίζει το συγκρότημα από τα δυτικά περνώντας από τους οικισμούς Σφηνάρι, Μπερμπαθιανά, Αμυγδαλοκεφάλι και Βάθη συνεχίζει για Άγιο Δικαίο.

Ανάβαση στην κορυφή μπορεί να γίνει από τους οικισμούς Λούχι(ον) (580μ.), Λίμνη (600μ.) και Ρογδιά (650μ.) σε 3-3.30 ώρες περίπου *(χάρτης στη σελ. 318)*.

ΚΟΥΤΣΟΤΡΟΥΛΛΟΣ 1.084μ.

(παλ. ή άλλη ονομ. ΚΟΥΛΟΥΚΩΝΑΣ ή ΚΟΥΛΟΥΚΟΥΝΑΣ ή ΤΑΛΑΙΑ ΟΡΗ)

Μακρόστενος ορεινός όγκος, με όψη οροσειράς, που εκτείνεται στο ΒΑ άκρο του Ν. Ρεθύμνης. Παλαιότερες ονομασίες του Τάλεα Όρη (Γ.Υ.Σ. 1936) και Ταλαία Όρη (Γ.Υ.Σ. 1952) που προέρχονται ή από την αρχαία λέξη Ταλαιός ή Ταλλαίος που δήλωνε τον κρητικό Δία ή από τον Τάλω, «πρόσωπο» της κρητικής μυθολογίας, που εμφανιζόταν άλλοτε ως άνθρωπος και δεύτερος βασιλιάς της Κρήτης και άλλοτε ως χάλκινος γίγαντας που φρουρούσε το νησί. Αν και η ονομασία Κουτσοτρούλης της ψηλότερης κορυφής είναι γνωστή από παλιά (αναφέρεται και σε κρητικό τραγούδι) έχει καθιερωθεί σε διάφορους χάρτες (Γ.Υ.Σ., Ε.Σ.Υ.Ε. κ.ά. και κατ' ακολουθίαν από τους διάφορους συγγραφείς) η ονομασία Κουλούκωνας για την οροσειρά. Αποτελείται από τρεις κύριους σχηματισμούς, του Κουτσοτρούλλου, του Κουλούκωνα και της Σοφιανής Κορυφής, που μπορούν να θεωρηθούν ξεχωριστά βουνά. Στα βόρεια εκτείνεται μέχρι το Κρητικό Πέλαγος, ενώ στα νότια η κοιλάδα του Γεροπόταμου (παλ. ονομ. Αυλοπόταμος και Μυλοπόταμος) χωρίζει την οροσειρά από το ορεινό συγκρότημα της Ίδης. Τα πετρώματά του είναι πλακώδεις ασβεστόλιθοι, φυλλίτες και δολομίτες.

Κορυφή : Κουτσοτρούλλος (ή Κουτσοτρούλης - Γ.Υ.Σ. 1936 & τοπ. ονομ. ή Κουτρούλης - τοπ. χάρτ.) 1.084μ.
Ψηλές κορυφές : Κουλούκωνας (ή Κουλούκουνας - Γ.Υ.Σ. 1936 & τοπ. ονομ.) 1.076μ.
Χαμηλές κορυφές : Ακρέββατος 719μ., Αλλεργιά (ή Αλεργιά - Γ.Υ.Σ. 1936) 568μ., Αμαλώτος (Γ.Υ.Σ. 1936) 647μ., Αρμός 639μ., Άσπρη 702μ., Βιτσιλόκουμο 529μ., Βούλισμα (Γ.Υ.Σ. 1936 & τοπ. χάρτ.) 903μ., Καλυπητή 603μ., Καμάρα 655μ., Μαύρη (ή Μούρη - τοπ. ονομ.) 883μ., Μαύρη 570μ.-527μ., Μαύρο Κεφάλι 617μ., Μαύρο Κεφάλι (ή Κακό Κεφάλι - Ε.Σ.Υ.Ε.) 615μ., Μεσοσφήνα (Γ.Υ.Σ. 1936 ή Κουφωτός - τοπ. ονομ.)

646μ., Μπαχούμι (ή Παχούμης - Γ.Υ.Σ. 1936) 607μ., Σίδερος 644μ., Σοφιανή Κορυφή 892μ. και Στεφάνι 840μ.

Στα ΒΔ του οικισμού Μελιδόνι(ον) βρίσκεται (σε ύψ. 220μ.) το σπήλαιο του Μελιδονίου ή Σπήλιο ή Γεροντόσπηλιος ή Ταλαίο Άντρο. Χρησιμοποιήθηκε από το 2.100 π.Χ. ως τόπος εγκατάστασης, ενώ πολύ αργότερα μετατράπηκε σε χώρο λατρείας, πιθανώς του Ερμή (σήμερα εκκλησάκι της Παναγίας). Αποτελείται από πολλές αίθουσες, σήραγγες και καταβόθρες.

Ανάβαση μπορεί να γίνει από τον οικισμό Μουρτζανά (180μ.) για Κουλούκωνα σε 3 ώρες περίπου ή από τον οικισμό Απλαδιανά (260μ.) για Κουτσοτρούλλο σε 2.30 ώρες περίπου *(χάρτης & φωτ. στη σελ. 346)*.

ΚΟΦΙΝΑΣ 1.230μ.

(παλ. ή άλλη ονομ. ΑΣΤΕΡΟΥΣΙΑ)

Μακρόστενος ορεινός όγκος στο κέντρο της νότιας πλευράς του Ν. Ηρακλείου. Αποτελεί το μεσαίο τμήμα της μεγάλης οροσειράς Αστερούσια (βλ. σχετικό λήμμα) Θεωρείται το βουνό Αστερουσία της αρχαιότητας. Στα βόρεια εκτείνεται μέχρι σχεδόν την κοιλάδα του Γεροπόταμου, ενώ στα νότια, που είναι πολύ απότομος και με πολλά εντυπωσιακά φαράγγια, πέφτει απότομα στη θάλασσα (Λιβυκό Πέλαγος). Από τα δυτικά Αστερούσια χωρίζεται με το φαράγγι Αγίας Παρασκευής - Τρυπητής, ενώ από τα Ανατολικά Αστερούσια χωρίζεται με τον αυχένα / διάβαση (660μ.) του Τίμιου Σταυρού, απ' όπου περνά ο δρόμος Χάρακας - Παράνυμφοι και με το φαράγγι του Αμπά. Τα πετρώματα της οροσειράς είναι φλύσχης, ασβεστόλιθοι και δολομιτικοί ασβεστόλιθοι.

Ο Κόφινας έχει χαρακτηριστεί ως τόπος ιδιαίτερου φυσικού κάλλους (Φ.Ε.Κ. 666Β/1970) και έχει ενταχθεί στο δίκτυο προστατευόμενων περιοχών Natura 2000 (4310005 & 4310008), ενώ έχει χαρακτηριστεί και ως σημαντική περιοχή για τα πουλιά (187).

Κορυφή : Κόφινας ή Τίμιος Σταυρός (από το ομώνυμο εκκλησάκι στη θέση αρχαίου ιερού) 1.230μ.
Ψηλές κορυφές : Κορφάλια 1.022μ.-1.005μ.-1.000μ. και Μαδάρα 1.133μ.
Χαμηλές κορυφές : Άγιος Γεώργιος 907μ., Αμυγδαλοκεφάλα 686μ., Διακονιάρης 709μ., Καλαμάκι 719μ., Κουρουκλή 868μ., Λάκκοι 962μ., Λιμνιά 846μ., Μαραγκού 796μ., Μάρμαρο 900μ., Μεγάλο Μουρί 740μ., Πρίνος 994μ. και Τράπεζα 727μ.

Κοντά στην κορυφή υπάρχει το βάραθρο Τρύπα του Κόφινα με βάθος 17μ. και αίθουσα στο τέλος του διαστάσεων 18x3μ. Από τα φαράγγια του Κόφινα πιο ονομαστά είναι το φαράγγι του Αμπά, που σχηματίζει σε περίοδο έντονης βροχόπτωσης έναν καταρράκτη 105μ. και του Πρινιά ή Μεσοσφήνι με δύο εποχικούς καταρράκτες 95μ. και 82μ.

Στη Ν-ΝΑ ορθοπλαγιά του Κόφινα έχουν γίνει διάφορες αναρριχήσεις από το 1999 (η δυσκολότερη VIII), όπως και στη Β-ΒΔ ορθοπλαγιά της κορυφής.

Ανάβαση στην κορυφή μπορεί να γίνει από τον οικισμό Καπετανιανά (750μ.) σε 2.30 ώρες περίπου, ή από το διάσελο Σώπατα (1.030μ.), όπου και η διασταύρωση των δρόμων Στέρναι (Στέρνες) - Μονή Κουδουμά και Καπετανιανά - Πλατανιάς, σε 1.30 ώρα περίπου *(χάρτης & φωτ. στη σελ. 345)*.

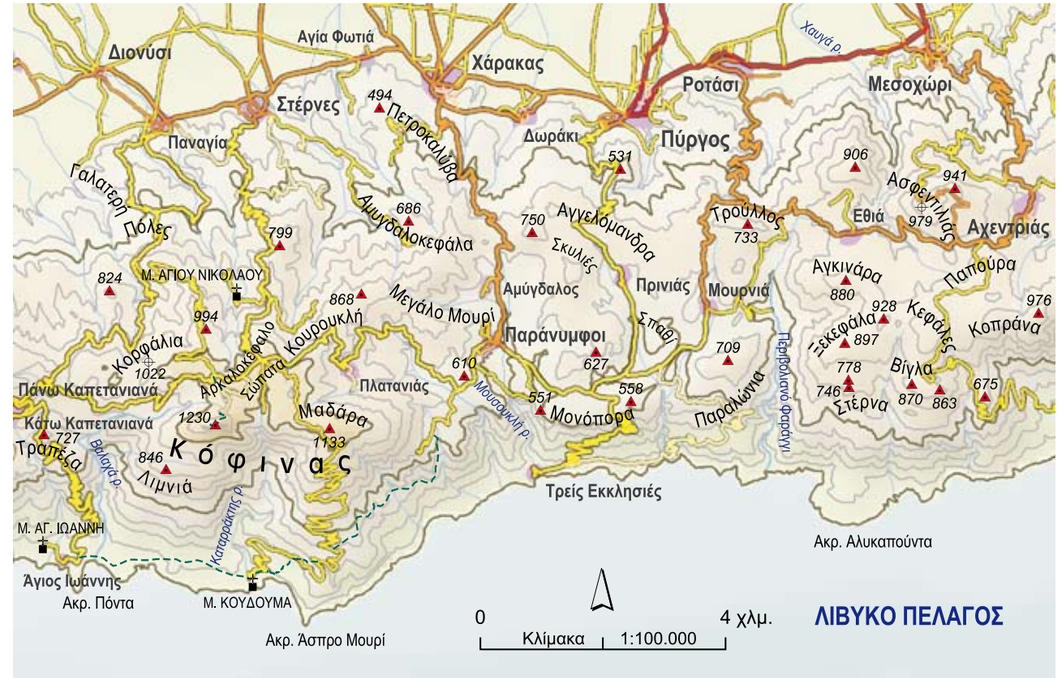

Κόφινας (φωτ. Π. Ματσούκα)

Η οροσειρά Κουλούκωνας - Κουτσοτρούλλος - Σοφιανή Κορυφή (από τον Ψηλορείτη)

ΚΡΥΟΚΕΦΑΛΑ 760μ.

(παλ. ή άλλη ονομ. ΚΡΙΜΙΑΝΗ)

Μεγάλο βουνό στο Ν. Λασιθίου, Ν-ΝΔ της Σητείας. Αποτελεί την ανατολική προέκταση της οροσειράς Ορνό από την οποία χωρίζεται (ενδεικτικά) με τον αυχένα / διάβαση (640μ.), απ' όπου περνά ο δρόμος Χρυσοπηγής - Σητείας, και από το μεγάλο φαράγγι Σκορδίλου - Σκοπής. Στα ανατολικά χαμηλώνει αρκετά στην κοιλάδα του μεγάλου ρέματος Πεντέλης (ή Παντέλη/Παντέλι) που καταλήγει στη Σητεία. Τα πετρώματά του είναι δολομιτικοί ασβεστόλιθοι.

Κορυφή : Κρυοκεφάλα (ή Κρίμιανη - Γ.Υ.Σ. 1:100.000 & παλ. ονομ.) 760μ. (υψομετρικό στα 751μ.).
Χαμηλές κορυφές : Βιγλί 621μ., Κορακιές 600μ., Μεγάλο Μουρί 678μ., Σταυρός 657μ. και Τουρλωτό 579μ.

Ανάβαση στην κορυφή μπορεί να γίνει από τον οικισμό Επάνω Κρυά (600μ.) σε 1 ώρα περίπου.

ΚΡΥΟΝΕΡΙΤΗΣ 1.310μ. (παλ. υψόμ. 1.312μ.)

Ορεινό συγκρότημα στο ΝΔ τμήμα του Ν. Ρεθύμνης και στη ΝΑ άκρη του Ν. Χανίων. Στα ανατολικά το φαράγγι του Κοτσυφού (μήκους 1.800μ., βάθους 600μ., πλάτους 10-600μ.) και η κοιλάδα του Πίσω Ποταμού χωρίζει τον Κρυονερίτη από το βουνό Κουρούπα, ενώ στα ΒΑ οι λοφώδεις απολήξεις του ενώνονται με τις λοφώδεις απολήξεις του βουνού Βρύσινας. Στα δυτικά χωρίζεται από το συγκρότημα Αγκαθές με το φαράγγι του Καλλικράτη, την ομώνυμη ορεινή διάβαση / διάσελο (830μ.) και με το αντίθετης ροής ρέμα του Κουφαρά που συνεχίζει ως ποταμός Μουσέλας. Στα νότια εκτείνεται μέχρι το Λιβυκό πέλαγος (από Φραγκοκάστελο μέχρι Πλακιά). Τα πετρώματά του είναι φυλλίτες και δολομιτικοί ασβεστόλιθοι. Ενδιαφέρον γεωλογικό φαινόμενο αποτελεί το τεκτονικό ρήγμα του Πλακιά που σχηματίζει κοντά στην παραλία ένα εντυπωσιακό «καθρέπτη» με διαστάσεις 100x30μ.

Το ορεινό συγκρότημα του Κρυονερίτη έχει χαρακτηριστεί ως σημαντική περιοχή για τα πουλιά (182).

Κορυφή : Κρυονερίτης (ή Άγιο Πνεύμα, από το ομώνυμο εκκλησάκι λίγο χαμηλότερα) 1.310μ. (παλ. υψόμ. 1.312μ.).
Ψηλές κορυφές : Ατσαλοκεφάλα (τοπ. χάρτ.) 1.040μ., Βρούντοβας 1.228μ., Κακάβες (τοπ. χάρτ.) 1.261μ. και Παπούρα 1.085μ.
Χαμηλές κορυφές : Αγριμοκεφάλα 957μ., Αγριμοκεφάλα 647μ., Αγριοκεφάλα (τοπ. χάρτ.) 960μ., Αζώνας 559μ., Αρμοί 725μ., Βίγλα 567μ., Καλαμαύκα (ή Καλυμμαύκα Γ.Υ.Σ. 1:100.000 & τοπ. χάρτ.) 733μ., Καραβέλας 574μ., Καρανταλέ(ς) 588μ., Κεντές (τοπ. χάρτ.) 821μ., Κεφάλα 749μ., Κούπος 520μ., Τσιλίβδικας 920μ., Φρυγάνα 960μ. και Ψηλή Κορυφή (ή Ξύλη ή Ξυλής/Ξύλης Κορυφή - Γ.Υ.Σ. 1:100.000 & τοπ. χάρτ.) 828μ.

Στον Πλακιά έχουν ανοιχθεί αρκετές μικρές, αλλά μεγάλης δυσκολίας, αναρριχητικές διαδρομές.

Το ευρωπαϊκό μονοπάτι μεγάλων αποστάσεων (Ε4) ερχόμενο από το ορεινό συγκρότημα Αγκαθές, διασχίζει τις βόρειες απολήξεις του Κρυονερίτη (οικισμοί Μυριοκέφαλα - Αργυρούπολη - Κάτω Πόρος) και συνεχίζει για οικισμό Σπήλι(ον) και ορεινό συγκρότημα του Κέδρου. Ένα παρακλάδι του Ε4 που έρχεται από το Φραγκοκάστελο διασχίζει τις νότιες ακτές μέχρι τον οικισμό Κάτω Ροδάκινο. Από εκεί ανηφορίζει στον Κρυονερίτη και ενώνεται με το κύριο μονοπάτι στον Κάτω Πόρο.

Ανάβαση στην κορυφή μπορεί να γίνει από τον οικισμό Αλώναι (Αλώνες) (510μ.) σε 3 ώρες περίπου *(χάρτης στη σελ. 320).*

ΛΑΣΙΘΙΩΤΙΚΑ ΒΟΥΝΑ

(παλ. ή άλλη ονομ. ΟΡΗ ΛΑΣΙΘΙΟΥ ή ΔΙΚΤΑΙΑ ΟΡΗ)

Με τις ονομασίες Λασιθιώτικα Βουνά ή Όρη Λασιθίου ή και Δικταία Όρη έχουν αναφερθεί κατά καιρούς από διάφορους συγγραφείς και χαρτογράφους, σε μία πολύ γενική (από παλιά ξένα οδοιπορικά και ανεπαρκείς χάρτες) ορεογραφία της Κρήτης (και ως εκ τούτου ελλιπή), τα βουνά που υψώνονται γύρω από το μεγάλο (8x4 χλμ.) οροπέδιο (πόλγη) του Λασιθίου (που βρίσκεται σε ύψ. 810μ.-850μ.). Όμως, οι γενικές αυτές ονομασίες μπορεί μεν να χαρακτηρίζουν όλο αυτό το τεράστιο σε έκταση οροσύμπλεγμα, που είναι το μεγαλύτερο σε έκταση της Κρήτης και ένα από τα μεγαλύτερα της Ελλάδας, και που εκτείνεται σε 2 νομούς (Λασιθίου και Ηρακλείου) και 5 επαρχίες (Μιραμπέλλου - Λασιθίου - Ιεράπετρας και Βιάννου - Πεδιάδος) και που καταλαμβάνει με τις απολήξεις του την περιοχή μεταξύ Κρητικού και Λιβυκού Πελάγους, αλλά δεν μπορεί να εξετάζεται (όπως δυστυχώς έγινε αρχικά και αναπαράγεται σε διάφορα δημοσιεύματα) ως ένα ορεινό συγκρότημα (είναι σαν να θεωρούμε και εξετάζουμε ως ένα συγκρότημα τα ονομαζόμενα π.χ. Βουνά των Αγράφων). Έτσι τα ονομαζόμενα παλαιότερα, ή αναφερόμενα και σήμερα ως Λασιθιώτικα Βουνά ή Όρη Λασιθίου ή και Δικταία Όρη ομαδοποιήθηκαν (σύμφωνα με γεωγραφικά/ορεογραφικά κριτήρια, αλλά και από επιτόπια έρευνα) στους εξής ορεινούς όγκους και συγκροτήματα που εξετάζονται χωριστά : Δίκτη, Καθαρό Τσίβι, Λουλουδάκι, Μεγάλη Κορυφή, Πλατειά Κορφή, Σαρακηνού και Σελένα (βλ. σχετικά λήμματα).

Το αλλουβιακό οροπέδιο (πόλγη) του Λασιθίου, που συγκεντρώνει τα νερά από τους γύρω ορεινούς όγκους και στο οποίο υπήρχαν παλαιότερα πάνω από 10.000 ανεμόμυλοι (σήμερα είναι γύρω στους 100), έχει χαρακτηριστεί ως τόπος ιδιαίτερου φυσικού κάλλους (Φ.Ε.Κ. 666Β/1970).

Τα Λασιθιώτικα Βουνά έχουν ενταχθεί στο δίκτυο προστατευόμενων περιοχών Natura 2000 (4310006 & 4310011 & 4320002 & 4320010) και έχουν χαρακτηριστεί ως σημαντική περιοχή για τα πουλιά (190).

Το οροπέδιο (πόλγη) Λασιθίου και το συγκρότημα της Δίκτης

ΛΕΥΚΑ ΟΡΗ 2.453μ.

(παλ. ή άλλη ονομ. ΜΑΔΑΡΕΣ ή ΣΦΑΚΙΑΝΕΣ ΜΑΔΑΡΕΣ - παλ. υψόμ. 2.452μ. & 2.454μ.)

Μεγάλο ορεινό συγκρότημα στη νότια πλευρά του Ν. Χανίων. Η ονομασία Λευκά Όρη είναι αρχαία και πρωτοαναφέρεται από τον Θεόφραστο (372-287 π.Χ.). Συνηθίζεται και η ονομασία Μαδάρες, που όμως είναι λανθασμένη (ελλιπής) γιατί η ονομασία αυτή είναι γενική και απαντάται και σε άλλα βουνά της Κρήτης (Ψηλορείτης - Δίκτη κ.ά.). Πιο σωστό είναι να λέγονται τα Λευκά Όρη Σφακιανές Μαδάρες, όπως λεγόντουσαν και παλαιότερα (μαδαρός = φαλακρός, αποψιλωμένος, αλλά και βοσκότοπος).

Στα δυτικά χωρίζονται από το συγκρότημα του Βολακιά (που εξετάζεται χωριστά) με το φαράγγι της Σαμαριάς (12 χλμ.) και από την οροσειρά Τρουλλί (που εξετάζεται χωριστά) με το οροπέδιο του Ομαλού (1.060μ.), την ορεινή διάβαση (1.060μ.) Νερατσόπορτα και το ρέμα Μελισσίτης. Στα ανατολικά χωρίζονται από τον ορεινό όγκο Αγκαθές με το φαράγγι του Ίμπρου ή Νιμπριώτικο φαράγγι (7 χλμ.) και το βαθύπεδο του Ασκύφου ή Αμμουδάρι (700μ.-800μ.).

Τα Λευκά Όρη είναι αρκετά βραχώδη με απόκρημνες πλαγιές, που κατακερματίζονται από βαθιές χαράδρες και φαράγγια, όπου φυτρώνουν τα ονομαστά άγρια κυπαρίσσια, που αναφέρουν και οι αρχαίοι συγγραφείς (Θεόφραστος - Πλίνιος κ.ά.). που είναι πάνω από 600 ετών, καθώς και ο έβενος της Κρήτης.

Στις απόκρημνες πλαγιές των Λευκών Ορέων, που τα πετρώματά τους είναι πλακώδεις ασβεστόλιθοι και δολομιτικοί ασβεστόλιθοι, υπάρχουν ακόμα μερικά από τα ονομαστά κρητικά αγρίμια (αίγαγροι - *Capra aegagrus cretica*). Δυστυχώς, έχει καθιερωθεί από πολλούς η λανθασμένη ονομασία κρι-κρι για τους αίγαγρους της Κρήτης που δίνουν αρκετοί συγγραφείς ή διάφοροι άλλοι ανεύθυνοι. Η ονομασία αυτή δεν ισχύει γιατί δεν είναι γενική, αλλά είχε δοθεί κάποτε σε ένα συγκεκριμένο αγρίμι που είχε πιαστεί αιχμάλωτο.

Το συγκρότημα των Λευκών Ορέων έχει ενταχθεί στο δίκτυο προστατευόμενων περιοχών Natura 2000 (4340008) και έχει χαρακτηριστεί ως σημαντική περιοχή για τα πουλιά (179). Το οροπέδιο του Ομαλού έχει χαρακτηριστεί ως τόπος ιδιαίτερου φυσικού κάλλους (Φ.Ε.Κ. 1242Β/1973).

Κορυφή : Πάχνες 2.453μ. (παλ. υψόμ. 2.452μ. & 2.454μ.).
Ψηλές κορυφές : Άγιο(ν) Πνεύμα 2.262μ., Αγκαβάνι (ή Αγκαβανέ - τοπ. ονομ.) 1.552μ., Αγριμοκεφάλα (τοπ. ονομ.) 1.351μ., Αγριοκεφάλα (τοπ. ονομ.) 1.444μ., Ανθρωπόλιθος 2.098μ., Αξές 1.687μ., Αρμός 1.060μ., Αυλιμανάκου Κορυφή (ή Αυλιμονάκος - τοπ. ονομ.) 1.857μ., Αυλιμονάρια (Φ.Ε.Κ. Ε.Δ. ή Ψιρίστρα - Ε.Σ.Υ.Ε. & τοπ. ονομ.) 1.792μ., Αυρακότα (ή Αβρακότα - τοπ. ονομ.) 1.536μ., Βαρσάμη (τοπ. ονομ.) 1.559μ., Βασιλική 1.902μ., Βίγλα 1.423μ., Βίγλες 1.031μ., Βίκος 1.600μ., Βιτσιλές 1.307μ., Βορεινά 1.481μ.-1.384μ., Βορεινό (τοπ. ονομ.) 1.806μ., Γαβαλά (τοπ. ονομ.) 2.370μ., Γριάς ή Γρας Σωρός (τοπ. ονομ.) 2.331μ., Γωνιάσματα (τοπ. ονομ.) 2.042μ., Δίσκου Κορφή 1.002μ., Δοχί (τοπ. ονομ.) 2.149μ., Ζαρανοκεφάλα (ή Ζαρανοκεφάλες - τοπ. ονομ.) 2.140μ.-2.120μ., Θοδωρή Κορφή (τοπ. ονομ. ή Άγιοι Θεόδωροι - παλ. τοπ. χάρτ.) 2.354μ., Κακόβολη 2.214μ., Κακό Καστέλι 1.384μ., Καλόρος 1.926μ., Κανάκη Πουσιά (ή Μικρός Τροχάρης - τοπ. ονομ.) 2.128μ., Καρά Κεφάλι (τοπ. ονομ.) 2.007μ., Καστέλλο 1.258μ., Κάστρο 2.219μ., Κατσούνα (τοπ. ονομ.) 2.273μ., Κεντάκια (τοπ. ονομ.) 2.244μ., Κεντί 1.700μ.-1.600μ., Κερδοκεφάλα ή Κεδροκεφάλα (τοπ. ονομ.) 1.751μ., Κεφάλα 1.363μ., Κεφάλας (ή Παπαδομπαλώματα ή Παπά Μπαλώματα - τοπ. ονομ.) 2.121μ., Κολοκυθάς (τοπ. ονομ.) 1.871μ., Κόρδα 1.611μ., Κορυφή (ή Μελινταού - τοπ. ονομ.) 2.133μ., Κορυφή (ή Σκούτσιο - τοπ. ονομ.) 1.905μ., Κορυφή Μπίμπο (ή Γρε - τοπ. ονομ.) 1.379μ., Κουβάρα (Φ.Ε.Κ. Ε.Δ.) 1.187μ., Κουκουλέ 1.631μ., Κουμαλάκι (τοπ. ονομ.) 1.997μ., Κουταλάς 2.070μ.-1.995μ., Κούτσακας 1.646μ., Κριαρικό 1.881μ., Κρούσια (τοπ. ονομ.) 1.252μ., Λινές (τοπ. ονομ.) 2.087μ., Μαλλιαρωπά 1.660μ., Μαλωτήρα ή Μαλοτήρα (τοπ. ονομ.) 1.980μ.-1.920μ., Μαύρη (ή Βενιζέλος - παλ. τοπ. ονομ. από 28-6-1936) 2.070μ., Μαύρη (τοπ. ονομ.) 1.940μ., Μαύρη (τοπ. ονομ.) 1.865μ., Μαύρη (τοπ. ονομ.) 1.572μ., Μαύρη Κεφάλα 1.223μ., Μαύρο Μπάλωμα (τοπ. ονομ.) 2.274μ., Μέσα Σωρός (τοπ. ονομ.) 2.349μ., Μεσοκεφάλες (τοπ. ονομ.) 2.221μ. (ή Έξω Τουρλωτή) & 2.212μ. (ή Μέσα Τουρλωτή), Μοδάκι (ή Μαδάκι - τοπ. ονομ.) 2.225μ., Μπουρνέλος (τοπ. ονομ.) 2.362μ., Ξερακοκεφάλα 1.237μ., Ξυλάρης 1.796μ., Ξυλοκεφάλα 1.337μ., Ξυλόσπιτα 1.340μ., Όρνιο 2.139μ., Παλιαρέ (Φ.Ε.Κ. Ε.Δ. & τοπ. ονομ.) 1.621μ., Παπακεφάλα 1.100μ., Παπούρα 1.420μ., Πασπαλομύτη (τοπ. ονομ.) 2.155μ., Παυλιά Κορυφή (ή Παυλιάς - τοπ. ονομ.) 2.084μ., Παύλος (τοπ. χάρτ.) 1.328μ., Πετραδέ (τοπ. ονομ.) 2.092μ., Ρούσσαινας 1.180μ., Σβουριχτή 2.360μ.-2.356μ., Σέλλια 1.600μ., Σιδεροκέφαλο (τοπ. ονομ.) 2.159μ., Σιμαλοκορφή (ή Σιμάλι - τοπ. ονομ.) 1.460μ., Σκοτεινό (τοπ. ονομ.) 2.207μ., Σπαθί 2.048μ., Στέρνες 2.335μ., Σωρός Ασκύφου (τοπ. ονομ.) 2.210μ., Τζελιάς 1.960μ., Τρία Κορφάλια 1.320μ., 1.302μ., Τριανταφυλλέ (τοπ. ονομ.) 1.420μ.-1.409μ., Τροχάρης 2.401μ., Φανάρι 2.170μ., Χαλασέ 1.218μ., Χωράφας Κορφή 2.006μ., Ψαρή 1.883μ.-1.849μ., Ψαρί (ή Κάτω Ψαρή - τοπ. ονομ.) 1.673μ. και Ψηλή Παπούρα 1.184μ.

Ο Τροχάρης των Λευκών Ορέων

Λευκά Όρη και φαράγγι Σαμαριάς (από μονοπάτι για Γκίγκιλο)

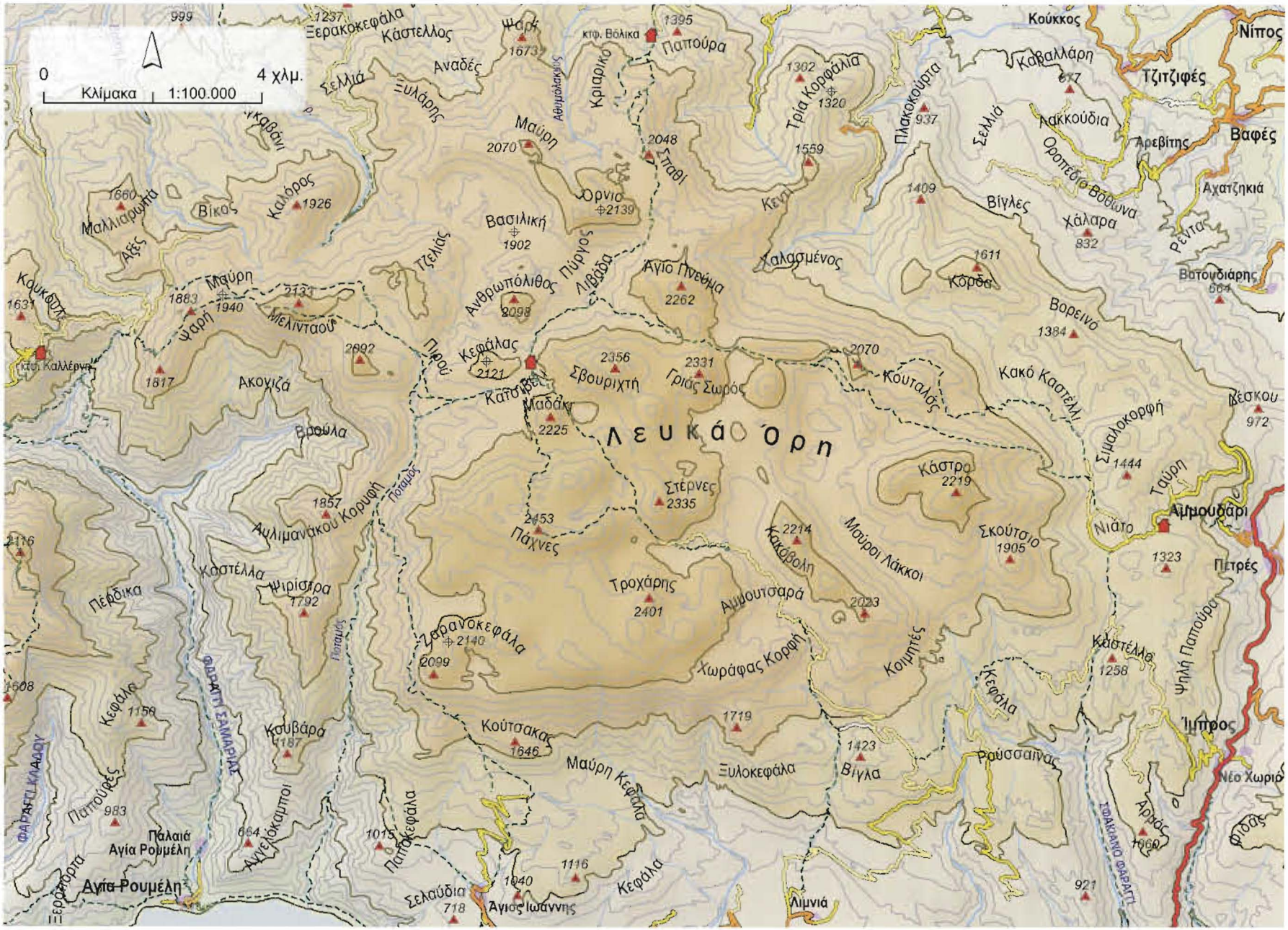
0
4 χλμ.
Κλίμακα 1:100.000
Λευκά Όρη
Κεφάλας
Κάστρο
Σκούτσιο
Μαύρη Κεφάλα
Κουτσάκας
Χωράφας Κορφή
Τροχάρης
Πάχνες
Αμμουτσαρά
Κακόβολη
Μαύροι Λάκκοι
Κοιμητές
Ξυλοκεφάλα
Βίγλα
Λιμνιά
Αγιος Ιωάννης
Σελαύδια
Αγία Ρουμέλη
Παλαιά Αγία Ρουμέλη
Αμμουδάρι
Πέτρες
Ίμπρος
Νέο Χωριό
Βαφές
Νίπος
Τζιτζιφές
Κούκκος
Αρεβίτης
Αχατζηκιά
Βατουδιάρης
Βαρεινό
Κακό Καστέλι
Κουταλάς
Γριάς Σωρός
Σβουριχτή
Στέρνες
Αγιο Πνεύμα
Χαλασμένος
Κόρδα
Βίγλες
Χάλαρα
Ρέντα
Ορτέζα Βαθωνα
Λακκούδια
Καβαλλάρη
Πλακοκούρτα
Τρία Κορφάλια
Σπαθί
Ορνιο
Βασιλική
Πύργος Λιβάδα
Ανθρωπόλιθος
Τζελιάς
Μαύρη
Κριαρικό
Αθωμολακκός
Παπούρα
κτφ. Βόλικα
Αναδές
Ξυλάρης
Σελλιά
Κάστελλος
Ξερακοκεφάλα
Ψαρή
Μαλλιαρωπά
Βίκος
Καλόρος
Αξές
Κουκουβή
κτφ. Καλλέρνα
Ακοιζά
Βρούλα
Αυλιμανάκου Κορυφή
Κάστελλα
Ψιρίσαρα
Πέρδικα
Κεφάλα
Κουβάρα
Παπούρες
Αγγελόκαμποι
Παπόκεφάλα
Ξερόρρα
Φαράγγι Σαμαριάς
Φαράγγι Κλαδού
Φαράγγι Φαλκάνου
Ποταμός
Μελίνταου
Πηγή Παπούρα
Ψηλή Παπούρα
Αρκάς
Φιδάς
Τσαρανοκεφάλα
Κάστρο
Νιάτο
Ταύρη
Βέσκου
Σιμαλοκορφή

Χαμηλές κορυφές : Αγγελόκαμποι 700μ.-664μ., Ανεμοκέφαλα 926μ.-880μ., Βίγλα 604μ., Κεφάλα 980μ., Κεφάλα 674μ., Κορυφές 644μ.-627μ., Κουβάρα 888μ., Μεροβίγλι 640μ., Μεσοκέφαλο 834μ., Μόδης 601μ., Πλακοκούρτα 937μ., Πύργος (ή Λεπίδες - παλ. ονομ.) 745μ., Πύργος 640μ., Σελλί 595μ., Σελλιά 782μ., Σελούδια (τοπ. ονομ. ή Σελλούδα - παλ. τοπ. ονομ.) 718μ., Σκάλες 922μ., Σκουλουδάς (παλ. ονομ.) 780μ., Τέμπλα 542μ., Τραπέζια 839μ., Φολές 626μ. και Χωστή 720μ.

Από τα φαράγγια της νότιας πλευράς των Λευκών Ορέων (Σαμαριάς, Ελυγιάς, Αράδαινας, Κάβης ή Ιλίγγας ή του Ίλιγγα, Σφακίων ή Βαρθολομά, Ίμπρου ή Νιμπριώτικο) το σπουδαιότερο και πιο ονομαστό είναι το φαράγγι της Σαμαριάς. Αρχίζει από τη ΝΑ άκρη του οροπεδίου του Ομαλού και από τη θέση Ξυλόσκαλο (1.225μ.) και καταλήγει στην Αγία Ρουμέλη (40μ.) στο Λιβυκό πέλαγος. Το φαράγγι έχει συνολικό μήκος (Ξυλόσκαλο - Αγία Ρουμέλη) 12 χλμ. (και όχι 16-18 που αναφέρεται σε διάφορα έντυπα), βάθος 300-600μ. και πλάτος γύρω στα 20μ. (μέγιστο 150μ. - ελάχιστο 3μ.). Για το πέρασμά του απαιτούνται 6-7 ώρες περίπου.

Το φαράγγι της Σαμαριάς και η εκατέρωθεν περιοχή έχει ανακηρυχθεί εθνικός δρυμός (Φ.Ε.Κ. 200 Α/1962 & 33 Α/1964) και έχει χαρακτηριστεί και ως τόπος ιδιαίτερου φυσικού κάλλους (Φ.Ε.Κ. 1242 Β/1973). Στις 18-4-1980 του απονεμήθηκε, από το Συμβούλιο της Ευρώπης, το ευρωπαϊκό δίπλωμα (Α κατηγορίας) προστασίας του φυσικού περιβάλλοντος για 5 χρόνια (13-9-79 / 12-9-84), το οποίο ανανεώνεται συνέχεια. Επίσης ο Εθνικός Δρυμός Λευκών Ορέων (Σαμαριάς) έχει ενταχθεί, από το 1981, στο πρόγραμμα «Man and the Biosphere» της UNESCO που έχει σκοπό την προστασία και διατήρηση της Φύσης στα μεγαλύτερα οικοσυστήματα του κόσμου, καθώς και στο δίκτυο προστατευόμενων περιοχών Natura 2000 (4340014), ενώ έχει χαρακτηριστεί ως σημαντική περιοχή για τα πουλιά (179).

Το φαράγγι του Ίμπρου ή Νιμπριώτικο φαράγγι αρχίζει από τον ομώνυμο οικισμό και καταλήγει στο Λιβυκό Πέλαγος. Έχει μήκος 7 χλμ., βάθος γύρω στα 300μ. και πλάτος 2-4μ. Για το πέρασμά του απαιτούνται 3 ώρες περίπου. Για το πέρασμα των φαραγγιών Ελυγιάς/Ελιγιάς (4 χλμ.) και Αράδαινας (7 χλμ.) απαιτούνται γύρω στις 4 ώρες πορείας. Το φαράγγι του Θέρισου στα βόρεια έχει ενταχθεί στο δίκτυο προστατευόμενων περιοχών Natura 2000 (4340007), όπως και η περιοχή Φρες - Τζιτζιφές - Νίπος στα ΒΑ (4340011).

Στη ΒΑ πλευρά της κορυφής Άγιο Πνεύμα, σε ύψ. 1.840μ. περίπου βρίσκεται το βάραθρο Μαύρο Σκιάδι (Α.Σ.Μ. 2262) με βάθος 347μ. και λίγο χαμηλότερα στα ΒΑ, σε ύψ. 1.500μ. και 1.640μ. περίπου, στη θέση Ατζίνες ή Ατζινόλακκας, βρίσκονται τα βαθύτερα σπηλαιοβάραθρα της Ελλάδος ο Γουργούθακας, με συνολικό βάθος 1.208μ. (σε μήκος 900μ.) και το Λιοντάρι ή Τρύπα Λιονταριού με συνολικό βάθος 1.110μ. (σε μήκος 2.850μ.).

Βόρεια του παλιού οικισμού Αράδαινα και σε ύψ. 1.140μ. υπάρχει το σπήλαιο Δρακόλακκοι με μήκος διαδρομής 1.750μ. Επίσης στα νότια της κορυφής Κάστρο υπάρχουν αρκετά βάραθρα (115μ., 65μ. κ.ά.).

Στα Λευκά Όρη υπάρχουν τα εξής καταφύγια. Πληροφορίες Ε.Ο.Σ. Χανίων τηλ. 28210-44647.

Στην ανατολική πλευρά, στο οροπέδιο Ταύρης Ασκύφου (Νιάτο), σε ύψ. 1.200μ., και σε απόσταση 7,5 χλμ. (ή 1.30 ώρα πορείας) από τον οικισμό Αμμουδάρι Ασκύφου (730μ.) βρίσκεται το καταφύγιο της Ταύρης (εγκαίνια 25-10-1992) που διαθέτει 46 θέσεις ύπνου.

Στη βόρεια πλευρά, σε ύψος 1.300μ., στη θέση Βόλικας ή Βόλικα, υπάρχει ορειβατικό καταφύγιο (εγκαίνια 26-10-1958) που διαθέτει 25 θέσεις ύπνου. Το καταφύγιο απέχει 8 χλμ. (ή 3.30 ώρες πορείας) από τον οικισμό Κάμποι (580μ.). Από το καταφύγιο στην κορυφή απαιτούνται γύρω στις 10 ώρες πορείας.

Ανατολικά του οροπεδίου του Ομαλού και πάνω (βόρεια) από το φαράγγι της Σαμαριάς, σε ύψος 1.600μ., στη θέση Καλλέργη, υπάρχει ορειβατικό καταφύγιο (εγκαίνια 11-10-1970) που διαθέτει 45 θέσεις ύπνου. Τηλ. καταφυγίου 28210-33199. Το καταφύγιο απέχει 2 ώρες από το Ξυλόσκαλο (ή 5 χλμ. από το δρόμο). Από το καταφύγιο στην κορυφή απαιτούνται γύρω στις 8 ώρες πορείας.

Στην καρδιά των ψηλών κορυφών των Λευκών Ορέων, σε ύψ. 1.970μ., στο διάσελο της Σβουριχτής, βρίσκεται το καταφύγιο «Χρήστος Χουλιόπουλος» (εγκαίνια 4-10-1992) που διαθέτει 22 θέσεις ύπνου.

Το ευρωπαϊκό μονοπάτι μεγάλων αποστάσεων (Ε4) που έρχεται από την Παλαιοχώρα, Σούγια, Αγία Ρουμέλη, διασχίζει (παραλιακά) τους νότιους πρόποδες των Λευκών Ορέων και περνώντας από Λουτρό, Χώρα Σφακίων καταλήγει στο Φραγκοκάστελο για να συνεχίσει για διάσχιση του Αγκαθές. Η δεύτερη διαδρομή (ορεινή) του Ε4 είναι η εξής : Σούγια - φαράγγι Αγίας Ειρήνης - Ομαλός ή Σούγια - Κουστογέρακο - Ομαλός. Από τον Ομαλό ένα παρακλάδι του Ε4 κατεβαίνει το φαράγγι της Σαμαριάς μέχρι την Αγία Ρουμέλη και ένα άλλο παρακλάδι από τον Ομαλό διασχίζει τα Λευκά Όρη (καταφύγιο Καλλέργη, κορυφή Μελινταού, καταφύγιο Σβουριχτής, Λιβάδα, καταφύγιο Ταύρης) μέχρι τον οικισμό Ασκύφου για να συνεχίσει για διάσχιση του Αγκαθές. Ανάβαση στην κορυφή μπορεί να γίνει, εκτός από τα ορειβατικά καταφύγια, και από την Ανώπολη (600μ.) στη ΝΑ πλευρά του βουνού, σε 8 ώρες περίπου ή πολύ λιγότερες εάν γίνει προώθηση με αυτοκίνητο *(φωτ. στις σελ. 60, 351, 366 & Τ. 3, σελ. 67, 408).*

ΛΟΥΛΟΥΔΑΚΙ 1.160μ.

(παλ. ή άλλη ονομ. ΛΟΥΛΟΥΔΑΚΗΣ)

Ορεινός όγκος στη ΒΔ πλευρά του Ν. Λασιθίου στα όρια με το Ν. Ηρακλείου. Εκτείνεται στα ΒΔ του μεγάλου οροπεδίου (πόλγη) του Λασιθίου (840μ.) και αποτελεί τμήμα του μεγάλου οροσυμπλέγματος Λασιθιώτικα Βουνά ή Όρη Λασιθίου ή Δικταία Όρη (βλ. σχετικό λήμμα). Έχει γραφτεί και Λουλουδάκης. Στα ανατολικά χωρίζεται από το συγκρότημα της Σελένας με τον αυχένα / διάβαση (900μ.), απ' όπου περνά ο δρόμος Τζερμιάδο - Κερά - Μοχός ή Μάλια, και τη χαράδρα που καταλήγει στον ποταμό Αποσελέμη. Στα νότια χωρίζεται από το συγκρότημα του Σαρακηνού με τον αυχένα / διάβαση (820μ.) του Αγίου Γεωργίου, κοντά στη θέση Χώνος ή Καταβόθρα (Α.Σ.Μ. 870), όπου και το χαμηλότερο σημείο του οροπεδίου (810μ.). Τα πετρώματά του είναι ασβεστόλιθοι, δολομιτικοί ασβεστόλιθοι και φυλλίτες.

Το Λουλουδάκι έχει ενταχθεί στο δίκτυο προστατευόμενων περιοχών Natura 2000 (4320002).

Στη ΒΔ πλευρά της κορυφής, σε ύψ. 650μ. περίπου, απέναντι από το εκκλησάκι της Αγίας Άννας, βρίσκεται το λατρευτικό σπήλαιο της Αγίας Φωτεινής, ενώ στη βόρεια πλευρά, σε ύψ. 750μ. περίπου, υπάρχει και άλλο λατρευτικό σπήλαιο της Παναγίας Φανερωμένης. Στα νότια της κορυφής, σε ύψ. 830μ., βρίσκεται η Μονή Βιδιανής στην οποία λειτουργεί το Κέντρο Ενημέρωσης για το Γυπαετό, του Μουσείου Φυσικής Ιστορίας του Πανεπιστημίου της Κρήτης.

Ανάβαση στην κορυφή μπορεί να γίνει από τη Μονή Βιδιανής (830μ.) σε 2.30 ώρες περίπου *(χάρτης στη σελ. 330).*

ΛΟΥΤΣΙ 719μ.

Βουνό στο ΒΔ τμήμα του Ν. Λασιθίου που εκτείνεται μεταξύ του οικισμού Λίμναι (Λίμνες) (180μ.) στα δυτικά και τους όρμους Πόρου και Σπιναλόγκας στα ανατολικά. Από το συγκρότημα του Κάδιστου στα βόρεια χωρίζεται (ενδεικτικά) με τον αυχένα / διάβαση (400μ.), απ' όπου περνά ο δρόμος Νεάπολις (Νεάπολη) - Φουρνή - Ελούντα - Άγιος Νικόλαος, και με το ρέμα/φαράγγι Σφάδες. Τα πετρώματά του είναι πλακώδεις ασβεστόλιθοι.

Κορυφή : Λούτσι 719μ.
Χαμηλές κορυφές : Ανεμόσπηλο 552μ., Ασκοκεφάλα 648μ. και Οξυά (ή Οξά - τοπ. ονομ.) 563μ.

Ανάβαση στην κορυφή μπορεί να γίνει από τον οικισμό Φουρνή (330μ.) σε 3 ώρες περίπου.

ΜΕΓΑΛΗ ΚΟΡΥΦΗ (1) 1.141μ.

Ορεινός όγκος στη δυτική πλευρά του Ν. Λασιθίου μεταξύ των οικισμών Μάλαι (Μάλες) (580μ.) και Καλαμαύκα (520μ.) και μεταξύ του ποταμού Μύρτος (ή Κρυοπόταμος) και του ρέματος Καψούς. Αποτελεί τμήμα του μεγάλου οροσυμπλέγματος Λασιθιώτικα Βουνά ή Όρη Λασιθίου ή Δικταία Όρη (βλ. σχετικό λήμμα). Από τον ορεινό όγκο της Πλατειάς Κορφής στα βόρεια χωρίζεται με διάσελο στα 950μ., ενώ στα νότια οι απολήξεις του φθάνουν στο Λυβικό Πέλαγος, μεταξύ Μύρτου και Ιεράπετρας. Το Καθαρό Τσίβι, η Πλατειά Κορφή και η Μεγάλη Κορυφή αποτελούν μία μεγάλη οροσειρά στα ανατολικά της Δίκτης, που μη έχοντας μία ενιαία και χαρακτηριστική ονομασία (καμία ονομασία κορυφής δεν είναι αντιπροσωπευτική της οροσειράς) αναφέρεται με τους επί μέρους ορεινούς όγκους που την αποτελούν. Τα πετρώματά του είναι δολομιτικοί ασβεστόλιθοι και φλύσχης.

Κορυφή : Μεγάλη Κορυφή 1.141μ.
Χαμηλές κορυφές : Εσταυρωμένος (ή Σταυρός - τοπ. ονομ.) 950μ. και Καράβι 660μ.

Ανάβαση στην κορυφή μπορεί να γίνει από τον οικισμό Μάλες (580μ.) σε 3 ώρες περίπου.

ΜΕΓΑΛΗ ΚΟΡΥΦΗ (2) 773μ.

(παλ. ή άλλη ονομ. ΚΟΛΟΚΥΘΑ)

Βουνό στο μέσον περίπου του Ν. Ηρακλείου και στη ΝΑ προέκταση του βουνού Γιούχτας και του λόφου Βαθύπετρου. Παλαιά ονομασία Κολοκύθα. Τα πετρώματά του είναι μαργαϊκοί ασβεστόλιθοι.

Κορυφή : Μεγάλη Κορυφή (ή Κολοκύθα - παλ. τοπ. ονομ.) 773μ.
Χαμηλές κορυφές : Πλατειά Όψη 712μ.

Ανάβαση στην κορυφή μπορεί να γίνει από τον οικισμό Παρθένι(ον) (500μ.) σε 2 ώρες περίπου, ή από τον οικισμό Πανόραμα (παλ. ονομ. Γουρνιά - 560μ.) σε 2.30 ώρες περίπου.

ΜΙΚΡΟ(Ν) 700μ.

Μικρό βουνό στο μέσον περίπου του Ν. Ηρακλείου στις ΝΑ απολήξεις του ορεινού συγκροτήματος της Ίδης και ΝΑ του οικισμού Άγιος Θωμάς (530μ.). Τα πετρώματά του είναι φλύσχης.

Κορυφή : Μικρό 700μ.
Χαμηλές κορυφές : Πλακούρα 647μ.

Ανάβαση στην κορυφή μπορεί να γίνει από κάποιο σημείο του δρόμου Άγιος Θωμάς - Λαράνι(ον), όπου εκκλησάκι του Αγίου Σπυρίδωνα (560μ.), σε 1.30 ώρα περίπου.

ΜΟΔΙ 539μ.

Μικρό ασβεστολιθικό βουνό στη ΒΑ πλευρά του Ν. Λασιθίου, Δ-ΝΔ από τον οικισμό Παλαίκαστρο(ν), που έχει χαρακτηριστεί ως τόπος ιδιαίτερου φυσικού κάλλους (Φ.Ε.Κ. 666Β/1970), γιατί στην περιοχή έχει ανακαλυφθεί αρχαίο ιερό του Δικταίου Δία. Το βουνό θεωρείται ότι ήταν η Δίκτη των αρχαίων Κρητών. Αποτελεί τμήμα της ανώνυμης λοφώδους περιοχής που εκτείνεται ΝΑ της Σητείας και που αναφέρεται από ορισμένους συγγραφείς ως Σητείας Όρη ή Σητειακά Βουνά (βλ. σχετικό λήμμα). Το βουνό είναι προσιτό μόνο από τα Ν-ΝΔ που ενώνεται με το συγκρότημα του Μπρινιά με το υψίπεδο Πλακοκερατιά (500μ.), απ' όπου γίνεται και η ανάβαση στην κορυφή σε 1 ώρα περίπου (από το δρόμο Παλαίκαστρο - Ξηρολίμνη - Κρυονέρι).

ΜΟΝΟΔΕΝΔΡΙ 801μ.

Μακρόστενο βουνό στο μέσον περίπου του Ν. Ηρακλείου, βόρεια από τον οικισμό Δαμάνια (420μ.). Τα πετρώματά του είναι φλύσχης και ψαμμίτες.

Κορυφή : Μονοδένδρι 801μ.
Χαμηλές κορυφές : Αυγερινός (ή Πατελούρες - Γ.Υ.Σ. 1936) 620μ., Όφις 718μ. και Τρούλλος 526μ.

Ανάβαση στην κορυφή μπορεί να γίνει από τον οικισμό Αρκάδι(ον) (520μ.) σε 1.30 ώρα περίπου.

ΜΠΡΙΝΙΑΣ 803μ.

(παλ. ή άλλη ονομ. ΠΡΙΝΙΑΣ ή ΔΡΥΖΕΣ)

Συγκρότημα μικρών βουνών και υψιπέδων χωρίς ενιαία ονομασία στην Α-ΒΑ πλευρά του Ν. Λασιθίου, ΝΑ της Σητείας. Αποτελεί τμήμα της ανώνυμης στο σύνολό της λοφώδους περιοχής που εκτείνεται ΝΑ της Σητείας και που αναφέρεται από ορισμένους συγγραφείς ως Σητείας Όρη ή Σητειακά Βουνά (βλ. σχετικό λήμμα). Αναφέρεται με το όνομα του μεγαλύτερου υψώματος ως περισσότερο αντιπροσωπευτικού. Στα νότια χωρίζεται (ενδεικτικά) από τα Βουνά της Ζίρου με το βαθύπεδο (600μ.) της Σίτανου και τα ρέματα Πεντέλης (ή Παντέλη/Παντέλι) στα δυτικά και Λυγιάς στα ανατολικά που καταλήγει στη Ζάκρο. Με το βουνό Μόδι στα ΒΑ ενώνεται με το υψίπεδο Πλακοκερατιά (500μ.). Τα πετρώματά τους είναι δολομιτικοί ασβεστόλιθοι και φλύσχης.

Κορυφή : Μπρινιάς (ή Πρινιάς - Ε.Σ.Υ.Ε. & τοπ. χάρτ. ή Δρυζές - παλ. τοπ. ονομ.) 803μ.
Χαμηλές κορυφές : Γαϊτανάς 637μ., Δολώνι 500μ., Θόλου Κεφάλα 564μ., Κορφή 797μ., Λυγιάς 640μ., Παπούρα 753μ., Πλατύβολα 635μ., Πύργος 549μ., Τρούλα 672μ., Τρυπητή 662μ., Χαλαβράς 695μ. και Χαλκιάς 788μ.

Στην ανατολική πλευρά βρίσκονται τα ονομαστά φαράγγια Φλέγας, Χοχλιακών και Μαζά. Στο φαράγγι των Χοχλακιών έχουν ανοιχθεί διάφορες μικρές αναρριχητικές διαδρομές.

Ανάβαση στην κορυφή δεν επιτρέπεται γιατί υπάρχουν στρατιωτικές εγκαταστάσεις. Μπορούν όμως να γίνουν ενδιαφέρουσες περιηγήσεις και πεζοπορίες στα διάφορα υψώματα και φαράγγια της περιοχής.

ΞΗΡΟ(Ν) 903μ.

(παλ. ή άλλη ονομ. ΞΕΡΟ ή ΝΤΙΜΠΛΟΧΩΡΙΑΝΟ ΑΟΡΙ)

Βουνό στη Ν-ΝΔ πλευρά του Ν. Ρεθύμνης στη ΒΔ απόληξη της οροσειράς Ασιδέρωτο (ή Σιδέρωτας) από την οποία χωρίζεται (ενδεικτικά) με αυχένα στα 660μ. Από το βουνό Κουλές στα δυτικά χωρίζεται με το Ντιμπλοχωριανό φαράγγι. Τα πετρώματά του είναι δολομιτικοί ασβεστόλιθοι και φυλλίτες.

Κορυφή : Ξηρό(ν) (ή Ξερό - τοπ. ονομ. ή Ντιμπλοχωριανό Αόρι - παλ. τοπ. ονομ.) 903μ.
Χαμηλές κορυφές : Αποκέφαλα (τοπ. χάρτ.) 736μ., Κολάρμα 720μ. και Πιζανή Κεφάλα 687μ.

Ανάβαση στην κορυφή μπορεί να γίνει από το εκκλησάκι του Αγίου Γεωργίου (540μ.), όπου πηγαίνει δρόμος από τον οικισμό Μουρνέ στα ΒΑ, σε 2 ώρες περίπου *(χάρτης στη σελ. 340).*

ΟΝΥΧΑΣ 749μ.

Μακρόστενο βουνό στη βόρεια πλευρά του Ν. Χανίων που αποτελεί συνάμα και τη χερσόνησο Ροδωπού (αρχ. ονομ. Τίτυρος). Η χερσόνησος του Ροδωπού έχει ενταχθεί στο δίκτυο προστατευόμενων περιοχών Natura 2000 (4340003 & 4340021) και έχει χαρακτηριστεί ως σημαντική περιοχή για τα πουλιά (176). Τα πετρώματα της χερσονήσου είναι δολομιτικοί ασβεστόλιθοι.

Κορυφή : Όνυχας 749μ.
Χαμηλές κορυφές : Μούρι (τοπ. ονομ. & χάρτης Ε.Σ.Υ.Ε.) 747μ. και Σπιτακίου Κορυφή (τοπ. χάρτ. ή Σπιλακίου Κορυφή) 670μ.

Ανάβαση στην κορυφή μπορεί να γίνει από τον οικισμό του Ροδωπού (280μ.) σε 2 ώρες περίπου, ή από το δρόμο που διασχίζει το μικρό οροπέδιο Σιόπατα (530μ.) σε 1 ώρα περίπου.

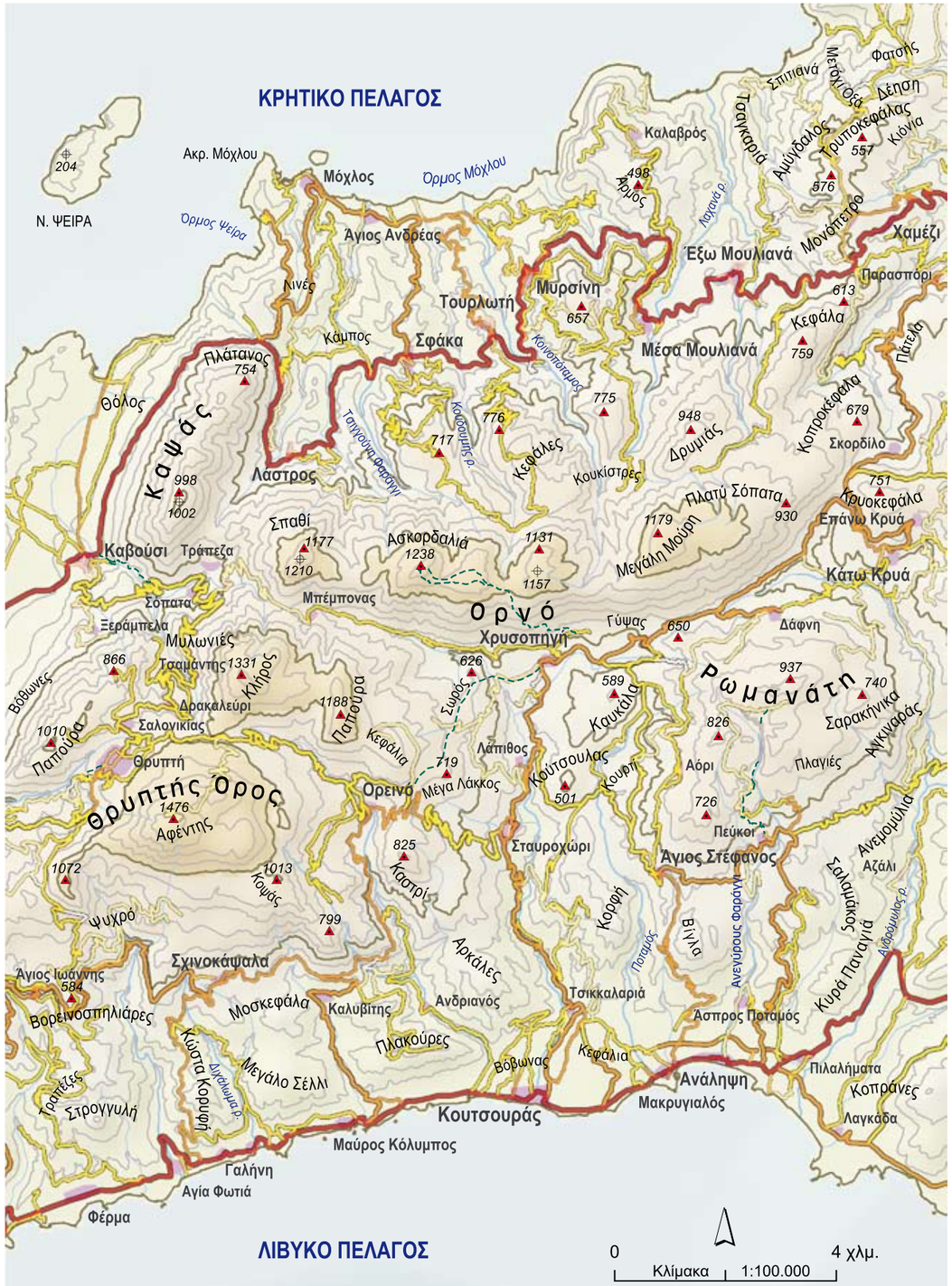

ΟΞΥ ΚΕΦΑΛΙ 808μ.

(παλ. ή άλλη ονομ. ΞΥΚΕΦΑΛΟ)

Βουνό στο μέσον περίπου του Ν. Ηρακλείου, βόρεια από τον οικισμό Λαράνι(ον) (430μ.). Τα πετρώματά του είναι φλύσχης και ψαμμίτες.

Κορυφή : Οξύ Κεφάλι (ή Οξύ Κεφάλα - Γ.Υ.Σ. 1936 ή Ξυκέφαλο - τοπ. ονομ.) 808μ.
Χαμηλές κορυφές : Καστεριώτης 680μ. και Κούπος 561μ.

Ανάβαση στην κορυφή μπορεί να γίνει από τον οικισμό Γέννα (550μ.) σε 1.30 ώρα περίπου.

ΟΡΝΟ(Ν) 1.238μ.

Με τη λανθασμένη ονομασία Ορνόν χαρακτηρίζεται στους χάρτες της Γ.Υ.Σ. και της Ε.Σ.Υ.Ε. η οροσειρά στα ΝΔ της Σητείας, που ορισμένοι συγγραφείς και χαρτογράφοι έχουν αναφέρει κατά καιρούς ως Σητείας Όρη ή Σητειακά Βουνά (βλ. σχετικό λήμμα). Αποτελείται από τους σχηματισμούς Ασκορδαλιά, Μεγάλη Μούρη και Σπαθί που μπορούν να θεωρηθούν και ξεχωριστά βουνά. Η ονομασία Ορνό (που σημαίνει Ορεινό) δίνεται από τους ντόπιους σε ύψωμα λίγο νοτιότερα και πάνω από τον οικισμό Ορεινό (παλ. ονομ. Ορνό).

Στα νότια χωρίζεται από τα Όρη Θρυπτής με τον αυχένα / διάβαση (800μ.) του Μπέμπονα και τα αντίθετης ροής ρέματα προς Καβούσι και Λάπιθο, ενώ στα βόρεια εκτείνεται μέχρι τον όρμο του Μόχλου (Κρητικό Πέλαγος). Στα δυτικά χωρίζεται από το βουνό Καψάς με διάσελο στα 620μ. και το φαράγγι της Λάστρου, ενώ στα ανατολικά χωρίζεται από τον ορεινό όγκο της Κρυοκεφάλας με τον αυχένα / διάβαση (640μ.), απ' όπου περνά ο δρόμος Χρυσοπηγής - Σητείας, και με το μεγάλο φαράγγι Σκορδίλου - Σκοπής. Τα πετρώματα της οροσειράς είναι πλακώδεις ασβεστόλιθοι, φλύσχης και φυλλίτες.

Η οροσειρά Ορνό έχει ενταχθεί στο δίκτυο προστατευόμενων περιοχών Natura 2000 (4320005) και έχει χαρακτηριστεί ως σημαντική περιοχή για τα πουλιά (191).

Κορυφή : Ορνό (ή Ασκορδαλιά - τοπ. ονομ.) 1.238μ.
Ψηλές κορυφές : Μεγάλη Μούρη (ή Κοπροκεφάλα - τοπ. χάρτ.) 1.179μ., Πατσός (τοπ. ονομ.) 1.157μ. και Σπαθί 1.210μ.
Χαμηλές κορυφές : Άγριλος 657μ., Δρυμιάς 948μ., Κεφάλα 759μ., Κεφάλες 860μ., Κοπροκέφαλα 682μ. και Τρυποκεφάλας 557μ.

Το ευρωπαϊκό μονοπάτι μεγάλων αποστάσεων (Ε4), που έρχεται από τα Όρη Θρυπτής, διασχίζει τη νότια πλευρά της οροσειράς περνώντας από τους οικισμούς Χρυσοπηγή (παλ. ονομ. Ρουκάκα) και Δάφνη για να συνεχίσει για Παπαγιαννάδες και Βουνά της Ζίρου.

Ανάβαση στην κορυφή μπορεί να γίνει (και ανάλογα με την προώθηση με αυτοκίνητο στους ορεινούς χωματόδρομους) από τους οικισμούς Μπέμπονας (720μ.) σε 3.30 ώρες περίπου, Χρυσοπηγή (420μ.) σε 3.30 ώρες περίπου και Σφάκα στα βόρεια (300μ.) σε 4 ώρες περίπου *(χάρτης στη σελ. 356 - φωτ. στη σελ. 362).*

ΠΛΑΚΑΚΙΑ 877μ.

(παλ. ή άλλη ονομ. ΚΑΛΑΜΑΥΚΑ)

Μακρόστενο βουνό στο βόρειο τμήμα του Ν. Χανίων και στη Β-ΒΑ προέκταση του ορεινού συγκροτήματος Αποπηγάδι, από το οποίο χωρίζεται με τη ράχη (630μ.) Σελί του Σέμπρωνα και με το Σεμπρωνιώτικο Λαγκό (ρέμα). Οι ντόπιοι το θεωρούν ξεχωριστό βουνό και το αναφέρουν Καλαμαύκα, ονομασία που αναφέρει η Γ.Υ.Σ. σε μία κορυφή βορειότερα. Τα πετρώματά του είναι φυλλίτες.

Κορυφή : Πλακάκια 877μ.
Χαμηλές κορυφές: Καλαμαύκα 831μ., Κισσόπετρα 683μ. και Μαγλινό Κεφάλι (ή Πλατανιανή - Ε.Σ.Υ.Ε.) 848μ.

Ανάβαση στην κορυφή μπορεί να γίνει από το διάσελο (630μ.) σε 2.30 ώρες περίπου.

ΠΛΑΚΟΚΕΦΑΛΑ 712μ.

Βουνό στο κέντρο σχεδόν του Ν. Λασιθίου, νότια του οικισμού Καλόν Χωρίον (Καλό Χωριό) (60μ.) και του κόλπου του Μιραμπέλλου (ή Μεραμπέλου) και στα Β-ΒΑ της Ιεράπετρας και της τεχνητής λίμνης Μπραμιανών. Τα πετρώματά του είναι κυρίως μάργες και κροκαλοπαγή, αλλά και βασάλτες και μικρογρανίτης. Οι αρχαιολογικοί χώροι γύρω από το συγκρότημα της Πλακοκεφάλας, στο Καλό Χωριό (Ιστρών), στην Παχειά Άμμο (Γουρνιά) και στη Βασιλική, καθώς και στο ύψωμα Βρόκαστρο, έχουν χαρακτηριστεί ως τόποι ιδιαίτερου φυσικού κάλλους (Φ.Ε.Κ. 666Β/1970).

Κορυφή : Πλακοκεφάλα 712μ.
Χαμηλές κορυφές : Αγκιναράς 515μ., Μέσωνας 539μ., Σκιναυριά 698μ., Σόπατα 536μ., Σταυρός 699μ. και Τσιγγούνι 556μ.

Το ευρωπαϊκό μονοπάτι μεγάλων αποστάσεων (Ε4) που έρχεται από την Πλατειά Κορφή (οικισμός Πρίνα) στα δυτικά διασχίζει το βουνό περνώντας βόρεια της κορυφής για να συνεχίσει για Κάτω Χωρίον (Κάτω Χωριό) και Όρη Θρυπτής.

Ανάβαση στην κορυφή μπορεί να γίνει από κάποιο σημείο (600μ.) του δρόμου/Ε4 όπου και εκκλησάκι της Παναγίας, σε 1 ώρα περίπου.

ΠΛΑΤΕΙΑ ΚΟΡΦΗ 1.488μ.

(παλ. ή άλλη ονομ. ΠΛΑΤΕΙΑ ΚΟΡΥΦΗ)

Ορεινό συγκρότημα στη δυτική πλευρά του Ν. Λασιθίου και στην ανατολική προέκταση του συγκροτήματος της Δίκτης, από το οποίο χωρίζεται με το μικρό οροπέδιο (πόλγη) του Καθαρού (1.160μ.), την κοιλάδα του ρέματος Ξενικού και τον αυχένα / διάβαση (1.150μ.) Κορέλι. Αποτελεί τμήμα του μεγάλου οροσυμπλέγματος Λασιθιώτικα Βουνά ή Όρη Λασιθίου ή Δικταία Όρη (βλ. σχετικό λήμμα). Επειδή δεν υπάρχει μία γενική ονομασία για όλο το συγκρότημα, για λόγους γεωγραφικής αναφοράς και καταγραφής, αναφέρεται με το όνομα της ψηλότερης κορυφής του. Από το συγκρότημα Καθαρό Τσίβι στα βόρεια χωρίζεται με τον αυχένα / διάβαση (1.220μ.) απ' όπου περνά ό δρόμος οροπέδιο Καθαρό - οικισμός Κριτσά, ενώ από τον ορεινό όγκο της Μεγάλης Κορυφής στα νότια χωρίζεται με διάσελο στα 950μ. Στα ανατολικά χαμηλώνει αρκετά μέχρι την κοιλάδα του Καλού ποταμού. Το Καθαρό Τσίβι, η Πλατειά Κορφή και η Μεγάλη Κορυφή αποτελούν μία μεγάλη οροσειρά στα ανατολικά της Δίκτης, που μη έχοντας μία ενιαία και χαρακτηριστική ονομασία (καμία ονομασία κορυφής δεν είναι αντιπροσωπευτική της οροσειράς) αναφέρεται με τους επί μέρους ορεινούς όγκους που την αποτελούν. Τα πετρώματά του είναι δολομιτικοί ασβεστόλιθοι και φλύσχης.

Κορυφή : Ανεφαλάκκος 1.488μ. (οι άλλες δύο εξάρσεις της Πλατειάς Κορφής 1.486μ. & 1.466μ.). Όλο το ύψωμα αναφέρεται Πλατειά Κορυφή σε τοπ. χάρτες.
Ψηλές κορυφές : Δαμακάς 1.293μ., Κεφάλι Λίμνης (τοπ. ονομ.) 1.371μ., Μαζοχωρδιάς (ή Μαζοχορτιά - τοπ. ονομ.) 1.277μ., Ξενογιώργος 1.164μ., Τράπεζα (ή Τραπέζα - τοπ. ονομ.) 1.200μ. και Χαλασμένη Κορφή 1.393μ.
Χαμηλές κορυφές : Βλαχοδένδρι (ή Γιάννου Κορυφή - τοπ. χάρτ.) 690μ., Κεφάλα 720μ., Κοκκιές 992μ., Ξυλοσύρτης 920μ. και Πενταχέρης 597μ.

Το ευρωπαϊκό μονοπάτι μεγάλων αποστάσεων (Ε4) ερχόμενο από το Σελάκανο της Δίκτης διασχίζει το νότιο τμήμα του βουνού και καταλήγει στον οικισμό Πρίνα για να συνεχίσει για το βουνό Πλακοκεφάλα.

Ανάβαση στην κορυφή μπορεί να γίνει από τον οικισμό Καθαρό(ν) (1.200μ.) σε 2 ώρες περίπου.

ΠΥΡΓΙΑ 579μ.

Μακρόστενο βουνό στη ΒΑ πλευρά του Ν. Ηρακλείου μεταξύ των οικισμών Χερσόνησος στα ΒΔ και Μοχός στα ΝΑ. Στα βόρεια καταλήγει στον κόλπο των Μαλίων, ενώ στα νότια όριό του είναι ο ποταμός Αποσελέμης. Τα πετρώματά του είναι δολομιτικοί ασβεστόλιθοι.

Κορυφή : Πυργιά 579μ.
Χαμηλές κορυφές : Βίγλα 534μ., Οξυά 502μ., Προφήτης Ηλίας 556μ., Σελλιά 546μ. και Σφακοκέφαλο (τοπ. ονομ.) 556μ.

Ανάβαση στην κορυφή μπορεί να γίνει από κάποιο σημείο, όπου εκκλησάκι του Αρχάγγελου Μιχαήλ (170μ.), του δρόμου Χερσόνησος - Ποταμιαί (Ποταμιές) σε 1.30 ώρα περίπου.

ΡΩΜΑΝΑΤΗ 937μ.

(παλ. ή άλλη ονομ. ΡΩΜΑΝΑΤΙ)

Μεγάλο βουνό στο κέντρο σχεδόν του ανατολικού τμήματος του Ν. Λασιθίου. Στα βόρεια χωρίζεται από την οροσειρά Ορνό με τον αυχένα / διάβαση (580μ.) απ' όπου περνά ο δρόμος Χρυσοπηγής - Σητείας, ενώ στα δυτικά το ρέμα Λάπιθου - Κουτσουρά το χωρίζει από τις απολήξεις των Ορέων Θρυπτής. Στα νότια καταλήγει με τις απολήξεις του στο Λιβυκό Πέλαγος. Τα πετρώματά του είναι φυλλίτες και γύψος.

Κορυφή : Ρωμανάτη (ή Ρωμανάτι - Ε.Σ.Υ.Ε. & τοπ. χάρτ) 937μ.
Χαμηλές κορυφές : Καυκάλα 589μ., Κουρτίκι 502μ., Κούτσουλας 501μ. και Σαρακήνικα 740μ.

Ανάβαση στην κορυφή μπορεί να γίνει από τον οικισμό Δάφνη (600μ.) σε 2.30 ώρες περίπου *(χάρτης στη σελ. 356).*

ΣΑΜΙΤΟΣ 1.013μ.

(παλ. ή άλλη ονομ. ΣΑΜΙΘΟΣ)

Ορεινός όγκος στο νότιο τμήμα του Ν. Ρεθύμνης ΝΑ από τον οικισμό Αμάρι(ον) και ανάμεσα στα ορεινά συγκροτήματα του Κέδρου και της Ίδης, από τα οποία χωρίζεται με τις κοιλάδες του Γεροπόταμου και του Γενιανού ρέματος αντίστοιχα. Στα ΒΔ χωρίζεται από τον ορεινό όγκο Κατσονύχι (ύψωμα Χαλέπα) με τον αυχένα / διάβαση (590μ.) απ' όπου περνά ο δρόμος Αμάρι - Βρύσες. Αναφέρεται και Σάμιθος σε διάφορα τοπικά κείμενα. Τα πετρώματά του είναι φλύσχης.

Ανάβαση στην κορυφή μπορεί να γίνει από τον οικισμό Οψιγιάς (480μ.) σε 3 ώρες περίπου, ή από τον αυχένα (590μ.) σε 2.30 ώρες περίπου *(χάρτης στη σελ. 340).*

ΣΑΡΑΚΗΝΟΥ 1.586μ.

(παλ. ή άλλη ονομ. ΣΑΡΑΚΗΝΟ)

Ορεινό συγκρότημα στη δυτική πλευρά του Ν. Λασιθίου και στην ανατολική πλευρά του Ν. Ηρακλείου. Εκτείνεται στα ΝΔ του μεγάλου οροπεδίου (πόλγη) του Λασιθίου (840μ.) και αποτελεί τμήμα του μεγάλου οροσυμπλέγματος Λασιθιώτικα Βουνά ή Όρη Λασιθίου ή Δικταία Όρη (βλ. σχετικό λήμμα). Επειδή δεν υπάρχει μία γενική ονομασία για όλο το συγκρότημα, για λόγους γεωγραφικής αναφοράς και καταγραφής, αναφέρεται με το όνομα της ψηλότερης κορυφής του. Από τον ορεινό όγκο Λουλουδάκι στα βόρεια χωρίζεται με τον αυχένα / διάβαση (820μ.) του Αγίου Γεωργίου, κοντά στη θέση Χώνος ή Καταβόθρα (Α.Σ.Μ. 870), όπου και το χαμηλότερο σημείο του οροπεδίου (810μ.). Από το συγκρότημα της Δίκτης στα ανατολικά χωρίζεται με τον Κάμπο του Κλωρού, ΝΔ από τον οικισμό Καμινάκι(ον), και με το διάσελο (1.180μ.) μεταξύ των υψωμάτων Αλωνάκι και Μεσοβούνι, καθώς και με το μεγάλο ρέμα που καταλήγει στον ποταμό Αναποδάρη. Τα πετρώματά του είναι κυρίως ασβεστόλιθοι και λίγοι δολομιτικοί ασβεστόλιθοι και φυλλίτες.

Το ορεινό συγκρότημα έχει ενταχθεί στο δίκτυο προστατευόμενων περιοχών Natura 2000 (4320002) και έχει χαρακτηριστεί ως σημαντική περιοχή για τα πουλιά (190).

Κορυφή : Σαρακηνού (ή Σαρακηνό - τοπ. ονομ.) 1.586μ.
Ψηλές κορυφές : Αλωνάκι (τοπ. ονομ.) 1.321μ., Αφέντης (ή Αφεντάκι - τοπ. ονομ.) 1.578μ., Βιργιωμένο(ν) 1.413μ., Βιτσολουκούμι 1.162μ., Καμπιάς 1.390μ.-1.115μ., Κεφάλα 1.102μ., Μαλλιά (ή Σκλόπα ή Σκλόκα - τοπ. ονομ.) 1.296μ. και Μούτσουνα Τούμπα (ή Τούμπα Μούτσουνας - Ε.Σ.Υ.Ε. ή Μούτσουνας ή Τούμπα - τοπ. ονομ.) 1.551μ.
Χαμηλές κορυφές : Αρμός 930μ., Αρμός 550μ., Κολόκυθος 701μ., Κοπράνα 593μ., Κορυφή 970μ., Λατσίδα 583μ., Πλυμένη 903μ., Προφήτης Ηλίας 687μ. και Χάρακας 667μ.

Πάνω (νότια) από τον οικισμό Ψυχρό, σε ύψ. 1.000μ., βρίσκεται το ονομαστό σπηλαιοβάραθρο Δικταίο Άντρο ή Σπήλαιο του Ψυχρού (Α.Σ.Μ. 430), που υπήρξε ένας από τους σημαντικότερους λατρευτικούς χώρους της Κρήτης από το 1.800 π.Χ. Στο Δικταίο Άντρο, κατά τη μυθολογία, η Ρέα γέννησε τον Δία που μετέφεραν αργότερα οι Κουρήτες στο Ιδαίο Άντρο του Ψηλορείτη. Κατά τις ανασκαφές του 1900 βρέθηκαν πάρα πολλά αντικείμενα και αναθήματα αφιερωμένα στον Δία, καθώς και υπολείμματα βωμού. Το σπήλαιο είναι μεγάλο σε μέγεθος, ενώ σε βάθος (κλιμακωτό) 38μ., υπάρχει μεγάλη αίθουσα με μικρή λίμνη.

Ανάβαση στην κορυφή μπορεί να γίνει από τον οικισμό Πλάτη (850μ.) σε 3.30 ώρες περίπου *(χάρτης στη σελ. 330).*

ΣΑΡΓΟΥ ΚΕΦΑΛΑ 527μ.

(παλ. ή άλλη ονομ. ΤΣΩ ΚΕΦΑΛΑ ή ΤΣΟΥ ΚΕΦΑΛΑ)

Μικρό βουνό στη ΝΑ άκρη του Ν. Λασιθίου, ΒΑ του οικισμού Γούδουρας. Αποτελεί τη νότια απόληξη των Απιδιανών Βουνών από τα οποία χωρίζεται με τον αυχένα (420μ.) της Αγίας Τριάδας (παλ. ονομ. Τσω ή Τσου) και το μεγάλο φαράγγι που καταλήγει στον όρμο του Γούδουρα (ή Μακρύς Γιαλός). Τα πετρώματά του είναι ασβεστόλιθοι και ψαμμίτες. Παλιά τοπική ονομασία Τσω ή Τσου Κεφάλα. Ανάβαση στην κορυφή μπορεί να γίνει από κάποιο σημείο (400μ.) του δρόμου Γούδουρας - Αγία Τριάδα - Ζίρος σε 1 ώρα περίπου

Σελένα

ΣΕΛΕΝΑ 1.558μ.

Ορεινό συγκρότημα στη ΒΔ πλευρά του Ν. Λασιθίου στα όρια με το Ν. Ηρακλείου. Εκτείνεται βόρεια και ΒΑ του μεγάλου οροπεδίου (πόλγη) του Λασιθίου (840μ.) και αποτελεί τμήμα του μεγάλου οροσυμπλέγματος Λασιθιώτικα Βουνά ή Όρη Λασιθίου ή Δικταία Όρη (βλ. σχετικό λήμμα). Επειδή δεν υπάρχει μία γενική ονομασία για όλο το συγκρότημα, για λόγους γεωγραφικής αναφοράς και καταγραφής, αναφέρεται με το όνομα της ψηλότερης κορυφής του. Στα δυτικά χωρίζεται από τον ορεινό όγκο Λουλουδάκι με τον αυχένα / διάβαση (900μ.) απ' όπου περνά ο δρόμος Τζερμιάδο(ν) - Κερά - Μοχός ή Μάλια και τη χαράδρα που καταλήγει στον ποταμό Αποσελέμη, ενώ στα ανατολικά χωρίζεται από το συγκρότημα Καθαρό Τσίβι με τη μεγάλη χαράδρα / κοιλάδα του Ποταμού και τον αυχένα / διάβαση (1.020μ.) στο Μέσα Λασιθάκι(ον). Τα πετρώματά του είναι ασβεστόλιθοι, δολομιτικοί ασβεστόλιθοι και φυλλίτες.

Το ορεινό συγκρότημα έχει ενταχθεί στο δίκτυο προστατευόμενων περιοχών Natura 2000 (4320002) και έχει χαρακτηριστεί ως σημαντική περιοχή για τα πουλιά (190).

Κορυφή : Σελένα 1.558μ.
Ψηλές κορυφές : Αχινόλακκοι 1.316μ., Βίγλα (τοπ. ονομ.) 1.096μ., Καρφί (τοπ. ονομ.) 1.141μ., Μαύρο Δάσος (ή Τσεκούρα - τοπ. χάρτ.) 1.002μ., Μαχαιράς 1.487μ., Μπρινά (ή Πεταλωτά - τοπ. ονομ.) 1.266μ., Σελλί (ή Παπούρα - τοπ. ονομ.) 1.026μ., Σουβλί (τοπ. ονομ.) 1.384μ., Σταυρός (ή Αφέντης Σταυρός ή Τίμιος Σταυρός - τοπ. ονομ.) 1.016μ. και Φονιά Κεφάλι 1.390μ.
Χαμηλές κορυφές : Άνω Λιμνιά 718μ., Αρκολάκι (τοπ. χάρτ.) 915μ., Αρμός (ή Αγκιναράς - τοπ. χάρτ.) 574μ., Καβαλλαράς 767μ., Καστρί (τοπ. ονομ.) 632μ., Πεντακόρφι 932μ., Ράχη 800μ., Φονιά Δέτης 818μ., Χάλικας 964μ., Χιονίστρα 960μ., Χιονίστρα 931μ. και Χλωροβούνι 974μ.

Βόρεια από το Τζερμιάδο και στα δυτικά του μικρού οροπεδίου Νήσιμο (930μ.) βρίσκεται το ύψωμα Καρφί στο οποίο έχει βρεθεί μινωϊκός οικισμός (1.200 π.Χ.). Στη ΒΔ πλευρά του υψώματος βρίσκεται η Μονή Παναγίας Κεράς που υπήρξε ένα από τα σπουδαιότερα λατρευτικά κέντρα της Κρήτης και λίγο βορειότερα, κοντά στον οικισμό Κράσι, έχουν βρεθεί τάφοι νεολιθικής εποχής. Το Καρφί, η Κερά και το Κράσι έχουν χαρακτηριστεί ως τόποι ιδιαίτερου φυσικού κάλλους (Φ.Ε.Κ. 666Β/1970).

Ανάβαση στην κορυφή μπορεί να γίνει από το Τζερμιάδο (840μ.) σε 3.30 ώρες, ή από τον οικισμό Μέσα Ποτάμοι (900μ.) σε 3 ώρες ή σε 1.30 ώρα αν γίνει προώθηση με αυτοκίνητο μέχρι το διάσελο (1.160μ.) Ζάρωμα, όπου εκκλησάκι και ερείπια ανεμόμυλων *(χάρτης στη σελ. 330 - φωτ. στη σελ. 360).*

ΣΗΤΕΙΑΣ ΟΡΗ

(παλ. ή άλλη ονομ. ΣΗΤΕΙΑΚΑ ΒΟΥΝΑ)

Με τις ονομασίες Όρη Σητείας ή Σητειακά Βουνά έχουν αναφερθεί κατά καιρούς, σε μία πολύ γενική (λόγω έλλειψης καλών χαρτών) ορεογραφία της Κρήτης (και ως εκ τούτου ελλιπή), από διάφορους συγγραφείς και χαρτογράφους, είτε (μάλλον λανθασμένα) το μεγάλο ορεινό συγκρότημα που εκτείνεται ΝΔ της Σητείας μέχρι σχεδόν την Ιεράπετρα, και που αποτελείται από τους ορεινούς όγκους και οροσειρές Θρυπτής Όρη, Καταλύματα, Καψάς, Κρυοκεφάλα, Ορνό και Ρωμανάτη (βλ. σχετικά λήμματα), είτε (πιο σωστά) η ανώνυμη στο σύνολό της λοφώδης περιοχή που εκτείνεται ΝΑ της Σητείας μέχρι τα ΝΑ και νότια παράλια του Ν. Λασιθίου (Λιβυκό Πέλαγος). Η λοφώδης αυτή περιοχή με τα μικρά υψίπεδα και οροπέδια, μη έχοντας μία ενιαία και χαρακτηριστική ονομασία (η ονομασία Όρη Σητείας ή Σητειακά Βουνά είναι πολύ γενική), αναφέρεται με τους επί μέρους ορεινούς όγκους που την αποτελούν και που ομαδοποιήθηκαν (σύμφωνα με γεωγραφικά/ορεογραφικά κριτήρια, αλλά και από επιτόπια έρευνα) : Απιδιανά Βουνά, Ετιανή Κεφάλα, Ζίρου Βουνά, Μόδι, Μπρινιάς, Σαργού Κεφάλα και Τραγόσταλος (βλ. σχετικά λήμματα).

Όρη Θρυπτής και οροσειρά Ορνού (από την κορυφή Αφέντης)

ΣΚΛΟΠΑ 526μ.

(παλ. ή άλλη ονομ. ΣΚΛΟΚΑ)

Μικρό ασβεστολιθικό βουνό στην ανατολική πλευρά της χερσονήσου Ακρωτήρι του Ν. Χανίων, ΒΑ του αεροδρομίου. Τοπική ονομασία Σκλόκα. Ανάβαση στην κορυφή, όπου πηγαίνει δρόμος, μπορεί να γίνει από τον οικισμό Χωρδάκι (220μ.) σε 1 ώρα περίπου.

ΣΤΕΙΡΟΜΑΝΔΡΑ 762μ.

Συγκρότημα μικρών βουνών στο ΒΔ τμήμα του Ν. Λασιθίου, βόρεια του οικισμού Καστέλλι(ον) (330μ.). Αποτελεί τμήμα της ανώνυμης στο σύνολό της λοφώδους περιοχής που εκτείνεται Β-ΒΑ της Νεάπολης Μιραμπέλλου (ή Μεραμπέλου) μέχρι τα ακρωτήρια Άγιος Ιωάννης και Δρεπάνι. Η περιοχή αυτή αποτελείται από συγκροτήματα μικρών βουνών (Κάδιστο, Στειρομάνδρα, Τίμιος Σταυρός - πιθανώς το αρχαίο Κάδιστον) που μη έχοντας μία ενιαία και χαρακτηριστική ονομασία αναφέρονται ξεχωριστά και με το όνομα της ψηλότερης κορυφής τους (βλ. σχετικά λήμματα). Από το συγκρότημα του Τιμίου Σταυρού στα δυτικά χωρίζεται με το βαθύπεδο (530μ.) στις Κουρούνες και από το συγκρότημα του Κάδιστου στα ανατολικά με τον αυχένα / διάβαση (530μ.) στον οικισμό Καρύδι. Τα πετρώματά του είναι πλακώδεις ασβεστόλιθοι.

Κορυφή : Στειρομάνδρα 762μ.
Χαμηλές κορυφές : Άνυδρος 629μ., Πεζά 760μ., Σώπατα 650μ. και Τράπεζα 732μ.

Ανάβαση στην κορυφή μπορεί να γίνει από τον οικισμό Κουρούναι (530μ.) σε 1.30 ώρα περίπου.

ΣΤΡΟΥΜΠΟΥΛΑΣ 800μ.

Μακρόστενο βουνό στη ΒΔ άκρη του Ν. Ηρακλείου, δυτικά της ομώνυμης πόλης και στις ΒΑ απολήξεις του ορεινού συγκροτήματος της Ίδης. Οι νέοι χάρτες της Γ.Υ.Σ. το έχουν ανώνυμο, ενώ ορισμένοι παλιοί λόγιοι το ανέφεραν Στρόμβαλον! Έχει αναφερθεί παλαιότερα (18ος αι.) Στρόμπολο, αλλά και Στρούμπαλας. Τα πετρώματά του είναι δολομιτικοί ασβεστόλιθοι.

Κορυφή : Τίμιος Σταυρός (ή Στρούμπουλας - Γ.Υ.Σ. 1936, Ε.Σ.Υ.Ε. & τοπ. χάρτ.) 800μ. (υψομετρικό 798μ.)
Χαμηλές κορυφές : Κόρφος 711μ. και Ψηλή Πούπα (ή Ψηλή Λούπα - Γ.Υ.Σ. 1:100.000) 740μ.

Ανάβαση στην κορυφή μπορεί να γίνει από το μικρό βαθύπεδο στα νότια, όπου και εκκλησάκι (450μ.), σε 1.30 ώρα περίπου.

ΣΩΡΟΣ 1.184μ.

(παλ. ή άλλη ονομ. ΑΝΑΛΗΨΗ - παλ. υψόμ. 1.186μ.)

Μακρόστενος ορεινός όγκος στο μέσον περίπου του Ν. Ρεθύμνης, ΒΑ από τον οικισμό Σπήλι(ον) (440μ.) και στις ΒΔ απολήξεις του ορεινού όγκου του Κέδρου από τον οποίο χωρίζεται με της Γιούς τον Κάμπο και τον αυχένα / διάβαση (840μ.) του Φουρκισμένου. Στα δυτικά καταλήγει στην κοιλάδα του Κουρταλιώτη (ή Μέγα) ποταμού και το βαθύπεδο του Κοξαρέ (270μ.). Τα πετρώματά του είναι φυλλίτες.

Κορυφή : Σωρός ή Μεταμόρφωση Σωτήρος (ή Ανάληψη - τοπ. ονομ.) 1.184μ. (παλ. υψόμ. 1.186μ.).
Χαμηλές κορυφές : Κεφάλα 662μ., Κορφές 688μ., Πρασοκεφάλα 725μ και Τσόρμπαση (ή Λοφιά - Ε.Σ.Υ.Ε. & τοπ. χάρτ.) 672μ.

Στα βόρεια του οικισμού Πατσός (500μ.) και σε ύψ. 400μ., πάνω από την όχθη του χείμαρρου Τσιρίτα, βρίσκεται το σπήλαιο (διαστ. 18x9x4μ.) του Αγίου Αντωνίου (από το ομώνυμο εκκλησάκι στην είσοδό του) που στην αρχαιότητα λατρευόταν ο Κραναίος Ερμής. Ανάβαση στην κορυφή μπορεί να γίνει από τον αυχένα Φουρκισμένου του δρόμου Γερακάρι(ον) - Σπήλι(ον) σε 4 ώρες περίπου, ή από κάποιο σημείο (660μ.) του δρόμου Σπήλι - Πατσός σε 3 ώρες περίπου *(χάρτης στη σελ. 340).*

ΤΙΜΙΟΣ ΣΤΑΥΡΟΣ 793μ.

(παλ. ή άλλη ονομ. ΑΦΕΝΤΗΣ ΣΤΑΥΡΟΣ ή ΣΤΑΥΡΟΣ)

Συγκρότημα μικρών βουνών στο ΒΔ τμήμα του Ν. Λασιθίου, Β-ΒΑ από την κωμόπολη Νεάπολη (280μ.). Αποτελεί τμήμα της ανώνυμης στο σύνολό της λοφώδους περιοχής που εκτείνεται Β-ΒΑ της Νεάπολης Μιραμπέλλου (ή Μεραμπέλου) μέχρι τα ακρωτήρια Άγιος Ιωάννης και Δρεπάνι. Η περιοχή αυτή αποτελείται από συγκροτήματα μικρών βουνών (Κάδιστο, Στειρομάνδρα, Τίμιος Σταυρός - πιθανώς το αρχαίο Κάδιστον) που μη έχοντας μία ενιαία και χαρακτηριστική ονομασία αναφέρονται ξεχωριστά και με το όνομα της ψηλότερης κορυφής τους (βλ. σχετικά λήμματα). Από το βουνό Ανάβλοχας στα δυτικά χωρίζεται με το φαράγγι Χελιδονιάς (Λατσίδα - Μίλατος) και από το συγκρότημα Στειρομάνδρα στα ανατολικά χωρίζεται με το βαθύπεδο (530μ.) στις Κουρούνες. Τα πετρώματά του είναι πλακώδεις ασβεστόλιθοι.

Κορυφή : Τίμιος Σταυρός (ή Σταυρός - Ε.Σ.Υ.Ε. & χάρτ. ή Αφέντης Σταυρός - τοπ. ονομ.) 793μ.
Χαμηλές κορυφές : Άγιος Αντώνιος 500μ., Αλισφακιά 721μ., Κεφάλα 694μ., Κεφάλα 648μ. και Μουτσούνα 510μ.

Το ύψωμα Άγιος Αντώνιος, που μπορεί να θεωρηθεί και ξεχωριστό βουνό, όπου ο αρχαίος Δρήρος, έχει χαρακτηριστεί ως τόπος ιδιαίτερου φυσικού κάλλους (Φ.Ε.Κ. 666Β/1970).

Ανάβαση στην κορυφή, όπου ομώνυμο εκκλησάκι και κεραίες, μπορεί να γίνει από τον οικισμό Κουρούναι (Κουρούνες) (530μ.) σε 2.30 ώρες περίπου.

ΤΡΑΓΟΣΤΑΛΟΣ 515μ.

(παλ. ή άλλη ονομ. ΤΡΑΟΣΤΑΛΟΣ)

Μικρό ασβεστολιθικό βουνό στην ανατολική πλευρά του Ν. Λασιθίου και πάνω ακριβώς (βόρεια) από τον παραλιακό οικισμό Κάτω Ζάκρος. Τοπική ονομασία Τραόσταλος. Αποτελεί τμήμα της ανώνυμης λοφώδους περιοχής που εκτείνεται ΝΑ της Σητείας και που αναφέρεται από ορισμένους συγγραφείς ως Σητείας Όρη ή Σητειακά Βουνά (βλ. σχετικό λήμμα).

Μεταξύ Ζάκρου (Πάνω Ζάκρος) και Κάτω Ζάκρου βρίσκεται το ονομαστό φαράγγι της Ζάκρου ή Φαράγγι των Νεκρών, που ονομάστηκε έτσι από τα ταφικά σπήλαια που βρέθηκαν εκεί. Στην Κάτω Ζάκρο έχει ανακαλυφθεί και ένα από τα σπουδαιότερα μινωϊκά ανάκτορα της Κρήτης (1900-1600 π.Χ.), ενώ στην κορυφή του βουνού υπήρχε αρχαίο ιερό/φρυκτωρία. Η περιοχή έχει χαρακτηριστεί ως τόπος ιδιαίτερου φυσικού κάλλους (Φ.Ε.Κ. 666Β/1970). Στην Κάτω Ζάκρο τερματίζει και το ευρωπαϊκό μονοπάτι μεγάλων αποστάσεων (Ε4) που έρχεται από τα Βουνά της Ζίρου και την Πάνω Ζάκρο.

Ανάβαση στην κορυφή, όπου πηγαίνει δρόμος, μπορεί να γίνει από τον οικισμό Αζοκέραμος (230μ.) σε 1.30 ώρα περίπου.

ΤΡΟΥΛΛΙ 1.460μ.

(παλ. ή άλλη ονομ. ΤΟΥΡΛΙ)

Μακρόστενος ορεινός όγκος στο μέσον περίπου του Ν. Χανίων, ΒΔ του οροπεδίου του Ομαλού (1.060μ.). Εξετάζεται ως ξεχωριστό βουνό, όπως και είναι από γεωγραφικής/ορεογραφικής άποψης, αν και βρίσκεται στη ΒΔ απόληξη των Λευκών Ορέων, αλλά δεν είναι Λευκά Όρη (δηλαδή Σφακιανές Μαδάρες) όπως ορισμένοι συγγραφείς και ντόπιοι θεωρούν. Επειδή δεν υπάρχει μία γενική ονομασία για το βουνό, για λόγους γεωγραφικής αναφοράς και καταγραφής, αναφέρεται με το όνομα της ψηλότερης κορυφής του. Από τα Λευκά Όρη χωρίζεται με το οροπέδιο του Ομαλού, την ορεινή διάβαση Νερατσόπορτα (1.060μ.) και το ρέμα Μελισσίτης. Στα δυτικά χωρίζεται από το συγκρότημα Αποπηγάδι με τον αυχένα / διάβαση (850μ.) Πέτρα του Σελή και τα ρέματα Πρασέ και Αγίας Ειρήνης, ενώ στα νότια χωρίζεται από το συγκρότημα του Βολακιά με τη διάβαση (1.110μ.) των Αγίων Θεοδώρων. Τα πετρώματά του είναι δολομιτικοί ασβεστόλιθοι.

Το αλλουβιακό οροπέδιο (πόλγη) του Ομαλού έχει χαρακτηριστεί ως τόπος ιδιαίτερου φυσικού κάλλους (Φ.Ε.Κ. 1242Β/1973).

Κορυφή : Τρουλλί (ή Τουρλί - Ε.Σ.Υ.Ε. & τοπ. χάρτ.) 1.460μ. (υψομετρικό στα 1.454μ.)
Ψηλές κορυφές : Καμένη (τοπ. ονομ. ή Καμένη Κεφάλα) 1.408μ., Καπανίστρα 1.020μ., Κατρινιάρης 1.280μ., Κυπάρισσος 1.119μ., Λαπάς 1.187μ., Μοσχοχώραφα (τοπ. ονομ.) 1.065μ., Πευκιάς 1.178μ., Πύργος 1.027μ., Ψηλή Κορφή 1.100μ. και Ψηλό Κοκκάλι 1.000μ.
Χαμηλές κορυφές : Βδελλά 814μ., Καπροκεφάλι 539μ. Κεφάλι 753μ. και Πυρούς 962μ.

Στη βόρεια έξοδο του οροπεδίου του Ομαλού, σε ύψος 1.040μ., βρίσκεται το σπηλαιοβάραθρο - καταβόθρα (χώνος) του Τζανή (Α.Σ.Μ. 1097 & 2744). Η είσοδός του έχει διαστάσεις 13μ.x3μ., ενώ το συνολικό μήκος του είναι 3 χλμ. περίπου και το βάθος του 230μ. με πολλά βάραθρα και κλιμακωτές λίμνες.

Ανάβαση στην κορυφή μπορεί να γίνει από τη δυτική πλευρά του οροπεδίου του Ομαλού (1.060μ.) σε 2.30 ώρες περίπου *(χάρτης στη σελ. 326).*

ΦΟΡΤΕΤΖΑ 656μ.

(παλ. ή άλλη ονομ. ΦΟΡΤΕΤΣΑ)

Μικρό βουνό στο κεντρικό τμήμα του Ν. Ρεθύμνης στα ΒΑ του οικισμού Καρίναι (Καρίνες) (560μ.) και στις ΒΔ απολήξεις του βουνού Σωρός, από το οποίο χωρίζεται με αυχένα στα 500μ. Οι χάρτες της Γ.Υ.Σ. το έχουν ανώνυμο. Αναφέρεται Φορτέτζα σε χάρτες της Ε.Σ.Υ.Ε. και Φορτέτσα σε τοπικούς. Τα πετρώματά του είναι φυλλίτες. Εύκολη ανάβαση στην κορυφή από το εκκλησάκι (560μ.) στα ΝΔ της κορυφής όπου πηγαίνει δρόμος από τις Καρίνες.

ΧΑΣΙΟΥ ΚΟΡΥΦΗ 732μ.

Μικρό βουνό στη ΝΔ πλευρά του Ν. Χανίων και στη νότια απόληξη του ορεινού συγκροτήματος του Αγίου Δικαίου, από το οποίο χωρίζεται με την κοιλάδα του Πελεκανιώτικου (ή Πελεκανιώτη) ποταμού και τη διάβαση (520μ.) των Αζογυρών, απ' όπου περνά ο δρόμος που συνδέει τους οικισμούς Αζογυρές (ή Αζωϋρές - τοπ. ονομ.) με το Βαθύρρευμα (ή Βαθύρρουμα - τοπ. ονομ.) και τη Σκλαβοπούλα. Τα πετρώματά του είναι ασβεστόλιθοι.

Ανάβαση στην κορυφή μπορεί να γίνει από το διάσελο των Αζογυρών σε 1 ώρα περίπου.

ΧΟΥΣΑΚΑΣ 629μ.

(παλ. ή άλλη ονομ. ΧΑΥΣΑΚΑΣ)

Μικρό βουνό στη ΝΑ πλευρά του Ν. Ηρακλείου που καταλήγει στον όρμο του Τσούτσουρου στο Λυβικό Πέλαγος. Ο ποταμός Αναποδιάρης (ή Αναποδάρης) χωρίζει τον Χούσακα από τις ΝΔ απολήξεις της Δίκτης (ύψωμα Κεφάλα), ενώ η μεγάλη ρεματιά/φαράγγι Μίντρης το χωρίζει από την οροσειρά του Κόφινα (Αστερούσια). Αναφέρεται Χαύσακας σε χάρτες της Ε.Σ.Υ.Ε. και τοπικούς. Τα πετρώματά του είναι φλύσχης και ασβεστόλιθοι. Η περιοχή του Τσούτσουρου, όπου ο αρχαίος οικισμός Ίνατος έχει χαρακτηριστεί ως τόπος ιδιαίτερου φυσικού κάλλους (Φ.Ε.Κ. 666Β/1970).

Ανάβαση στην κορυφή μπορεί να γίνει από κάποιο σημείο (440μ.- Άγιος Χαράλαμπος) του δρόμου που από τον οικισμό Δεμάτι(ον) (200μ.) ανηφορίζει στο βουνό, σε 2 ώρες περίπου.

Γραμβούσα (Γεροσκίνος)

Φαράγγι Σαμαριάς (φωτ. Π. Ζώτος)

Φαράγγι Αράδαινας

Βάραθρο Τροχάρη Λευκών Ορέων

Σπήλαιο Κρόνιο Τζερμιάδου

Ασιδέρωτο (Σιδέροντας) κ.ά. βουνά από το μνημείο Αντίστασης των Εθνών στη Μονή Πρέβελης

Μονή Πρέβελης (φωτ. Σ. Παντελίδης)

ISBN 978-960-86676-4-8 (set) - ISBN 978-960-86676-5-5 (τ. 1)